

КРЫМОКЪИ
СБОРНИКЪ.



Къ стр. 483 и д.

САНКТПЕТЕРБУРГЪ,
въ типографіи Императорской Академіи Наукъ.
—
1837.

О ДРЕВНОСТЯХЪ
ЮЖНАГО БЕРЕГА КРЫМА
И
ГОРЪ ТАВРИЧЕСКИХЪ.

СОЧИНЕНІЕ

Петра Леплена.

Издано по распоряженію
Г^{на} Новороссійскаго и Бессарабскаго
ГЕНЕРАЛЪ-ГУБЕРНАТОРА

ГРАФА М. С. ВОРОНЦОВА.

САНКТПЕТЕРБУРГЪ,
ПЕЧАТАНО ПРИ ИМПЕРАТОРСКОЙ АКАДЕМИИ НАУКЪ
—
1837.

ПЕЧАТАТЬ ПОЗВОЛЯЕТСЯ ,

**с тѣмъ, чтобы по напечатаніи представлено было въ
Ценсурный Комитетъ узаконенное число экземпляровъ.
С. Петербургъ, 3 Октября 1836 года.**

Ценсоръ С. Куторга.

Объѣзжая Россію съ 1810 года, я въ 1819 г. имѣлъ случай проѣхать по Южному берегу Крыма и тогда же родилось во мнѣ желаніе сдѣлаться нѣкогда постояннымъ жителемъ той прелестной страны, которой красоты оставили во мнѣ столь живое воспоминаніе, что и въ горахъ Штиріи и Трансильваніи я не могъ не отдавать преимуществу характеру прибрежнаго хребта Тавриды, предъ мѣстами не представляющими взгляда на безпредѣльную поверхность моря.

Въ 1827 году я, по службѣ, переселился въ Крымъ, и съ того времени ему преимущественно посвящались мои досуги. Для пополненія собранныхъ въ разное время археографическихъ и топографическихъ свѣдѣній о Южномъ Крымѣ, Его Сіятельству Графу Михаилу Семеновичу Воронцову угодно было доставить мнѣ, въ 1833 году, всѣ нужныя средства. По его благосклонному порученію я вновь объѣхалъ горную часть Таврическаго полуострова, послѣ чего въ мое распоряженіе отпущена была сумма, представившая возможность издать, какъ карту съ указателемъ, такъ и передаваемыя здѣсь разысканія о древностяхъ Южнаго берега Крыма и горъ Таврическихъ.

Не могу не желать, чтобы этотъ посильный трудъ мой, былъ принятъ благосклонно, и чтобы Гг. Ученые обратили на него свое вниманіе. Почетельныя замѣчанія ихъ будутъ приняты мною

съ истинною признательностію, особенно потому, что я, отъѣзжая теперь же въ Крымъ, вѣроятно буду въ состояніи ими воспользоваться.

Двойное заглавіе моей книги доказываетъ, что я не желалъ бы остановиться на томъ, что нынѣ могло быть напечатано. Если изслѣдованія о древностяхъ Южнаго Крыма заслужатъ одобреніе, то въ послѣдствіи, въ составъ Крымскаго сборника войдутъ свѣдѣнія топографическія и физическія, которыя, при новыхъ объѣздахъ Крыма, будутъ мною, по возможности повѣряемы и дополняемы.

Да не скажутъ Гг. Критики, что книга моя обременена примѣчаніями. Исторія не можетъ, не должна быть вымысломъ: приводить свидѣтельства тѣхъ, изъ сочиненій коихъ заимствованы какія либо свѣдѣнія, есть, по мнѣнію моему, долгъ добросовѣстнаго писателя. Если же, вмѣсто простыхъ указаній на источники, у меня не рѣдко приведены цѣлыя мѣста изъ древнихъ и новыхъ писателей; то это дѣлано по той причинѣ, что пріобрѣтеніе книгъ, особенно у насъ, бываетъ сопряжено съ большими затрудненіями и иногда совершенно не возможно. Знающіе дѣло, надѣюсь, не станутъ съ меня за это взыскивать.

Въ отношеніи къ буквамъ, съ необыкновенными удареніями, встрѣчающимся въ этой книгѣ, я долженъ замѣтить, что

Г и г	соотвѣтствуютъ	Латинскому Н, или
		Нѣмецкому <i>h</i> .
Ѣ и ѣ	-----	Нѣмецкому <i>ö</i> .
У и у	-----	Французскому U, или
		Нѣмецкому <i>ü</i> .



СОДЕРЖАНІЕ.

	<i>Стр.</i>
О древностяхъ Южнаго берега и горъ Таври- ческихъ вообще	1
Слѣды укрѣпленій какъ въ Крыму называются	2
Остатки монастырей (церквей)	12
— — Греческихъ	15
— — Армянскихъ	20
Камни съ Греческими надписями	21
— надгробные съ изображеніями	22
Написи Армянскія	27
Число Армянскихъ церквей въ ЮВ. части Крыма	28
Гробницы Караимскія	29
— Татарскія	32
— Греческія	35
Произведенія обронной работы	36
Столбы временъ Екатерины II.	39
Живопись (Корсунское письмо)	40
Греческая надпись 1587 года	41
Общія соображенія о крѣпостяхъ Южнаго Крыма	44
Показанія Рубруквиса	46
— Константина Багрянороднаго	49
— Прокопія	53
Заключеніе	60

С О Д Е Р Ж А Н І Е

	<i>Стр.</i>
Введеніе Христіанства въ Тавриду	61
Готскіе Іерархи	64
Древнѣйшій памятникъ Христіанскихъ вре- менъ въ Крыму 819 г.	70
Южный Крымъ лишь послѣ Кючюкъ Кай- нарджинскаго мира (1774 г.) дѣлается владѣніемъ Ханскимъ	73
Раздѣленіе его на Кадылѣки (списокъ селеній)	75
Граница прежнихъ Турецкихъ владѣній . .	79
Договоръ заключенный Татарами съ Генуэз- цами въ 1380 г.	81
Подтвержденіе онаго въ 1587 г. . .	85
Разныя обстоятельства касающіяся до исторіи укрѣпленій Южнаго Крыма:	
Ярость Юстиніана II.	86
Херсонъ поступаетъ въ число област- ныхъ городовъ Восточной Имперіи	90
По раздѣленіи Имперіи на разныя Цар- ства, Херсонъ, Южный берегъ, Воспоръ и пр. вѣроятно дѣлаются добычею Топарховъ	93
Страны, граничащія съ Козаріею, доста- ются въ удѣлъ Константину Палео- логу (до 1425 г.)	93
Городомъ Θεοδορομъ (Инкерманомъ?) владѣеть Грекъ Алексій	94
Балаклавскіе Греки изгоняютъ Генуэз- цевъ изъ своего укрѣпленія	95

С О Д Е Р Ж А Н І Е.

	<i>Стр.</i>
Еще въ 1475 г. въ Мангушъ находил- ся Греческій Князь	96
Генуэзцы должны были поддерживать приморскія укрѣпленія	98

СПИСОКЪ УКРѢПЛЕНІЯМЪ:

Отузское укрѣпленіе	101
Ташъ Хапу. Хабахъ Ташъ	107
Элтигенъ	108
Ташъ Хабахъ	111
Хашларинъ Богазъ	111
Судакъ	113
Напись	128
Первопрестольники Сугдайскіе(Судацкіе)	129
Каскулé и Калепарташъ. Исарлы Бурунъ.	
Вигланъ - Бурну. Хабахланъ Каяскі.	136
Чобанъ Калé или Чобанъ Куллé	138
Деміръ Хапу. Ташъ Дуваръ	140
Аксакъ Теміръ (ствна). Ташъ Хабахъ. Де- міръ Хапу	141
Гурлюкъ	143
Ташъ Хабахъ или Аксакъ-Теміръ-Гындакъ	145
Деміръ Хапу	148
Вигланъ. Кастро	150
Демирджинское укрѣпленіе	152
Алушта	154
Деміръ Хапу. Кастель (крѣпость Св. Прокула)	158

СОДВРЖАНІЕ.

	<i>Стр.</i>
Ай-Тодоръ	162
Ламбатъ	163
Вѣгла, Деміръ Хапу	165
Аюдэгъ (Бююкъ Кастель)	166
Гелінъ-Кая	173
Вѣгла. Грамата	174
Гурзуфъ	175
Рускофилъ Калé	177
Паликастеръ	179
Алта	181
Поясненіе извѣстій Идрісія	184
Учансú Исáръ	185
Оріанда	189
Мысъ Ай-Тодоръ	191
Гáспра - Исáръ	193
Алупка-Исáръ	195
Лимéна Калé	198
Бююкъ Исáръ	202
Кючюкъ Исáръ	203
Кастропуло	205
Исáръ-Кая. Сарычъ-Бурунъ	206
Кокія Исáръ и Деміръ Хапу	208
Балаклава	210
Надпись Города Тодоро	218
Караньское укрѣпленіе	227
Херсонісь (Корсунъ)	228
Епископы Херсонскіе	232
Ипкерманъ	235

СОДЕРЖАНІЕ.

	<i>Стр.</i>
Башня въ Чоргунъ	243
Исарчѣкъ (при Казыкль-Езѣнъ)	245
Бейкирманъ. Кызъ Керменъ и Укрѣпленіе при истоку Бельбѣка	246
Черкѣсъ Керменъ	249
Мангушъ	261
Сюйрѣнская башня	291
Кѣпіа. Керменъ-Кая	296
Керменъ (при деревнѣ Керменчикъ)	300
Тепѣ Керманъ	301
Качѣ-Кальѣнъ. Керменчикъ (на лѣв. берегу Качи)	305
Чуфутъ Калѣ (Кыркортъ)	308
Сарамамбашъ Калѣ. Сарысапъ Керменъ.	318
Улакль. Бакла. Тапъ Джарганъ. Ягмурча	320
Симферопольское укрѣпленіе (Керменчикъ). Укрѣпленіе ниже Симферополя (при Салгирѣ).	325 334
Эски-Сарайская постройка	335
Мавронъ-Кастронъ	337
Солгаты (Старый Крымъ).	338
ОБЪ УКРѢПЛЕНІЯХЪ СЪВЕРНАГО КРЫМА.	
Алмакерменъ. Редутъ. Була Калѣ. Кастель. Карама Кастель. Перекопъ	347
Барутъ Ханѣ. Хоньчъ. Борла.	350
Мангерменъ	352
Указатель	355





О ДРЕВНОСТЯХЪ

ЮЖНАГО БЕРЕГА

И

ГОРЪ ТАВРИЧЕСКИХЪ.

Южная, гористая часть Крыма въ древности почиталась неприступною. Между Θεοδοσίєю и Балаклавою обитали грозные Тавры, которые приносили богамъ своимъ въ жертву мореходцевъ, выбрасываемыхъ бурями на ихъ берега ¹⁾).

Если бы Скизмнъ, уроженецъ Хиосскій, который писалъ лѣтъ за 90 до Р. Х., не упомянулъ о поселеніи подъ именемъ Лампада (*Λαμπάδα*²⁾), существовавшемъ въ его дни на берегу Таврическомъ, и если бы нельзя было полагать, что это мѣсто, вѣроятно обитаемое Греками, находилось въ округахъ нынѣшнихъ Татарскихъ селеній Кю-

1) Геродотъ IV, 103.

2) Scymni Chii orbis descriptio, v. 79 et 80: ἀπὸ δὲ Λαμπάδων εἰς τὸ Κριουῦ μέτωπον и пр. (a Lampadum—oppido — ad Criu-Metopon i. e. arietis frontem, Tauricae promontorium, montem excelsum, sunt stadia centum et viginti). См. Geographi Graeci minores; ed. I. F. Gail. Parisius, 1828. II, 320.

чюкъ и Бююкъ-Ламбата: то, читая Стравона ³⁾ надежало бы думать, что и въ первомъ еще вѣкѣ по Р. Х. Греки не могли проникнуть на южный берегъ Крыма. Писатели ихъ, объ этой странѣ имѣли понятія весьма невыгодныя и ложныя.

Многочисленныя укрѣпленія, коихъ слѣды донынѣ примѣтны, доказываютъ, что со стороны обитателей Таврическихъ горъ приняты были всевозможныя мѣры для защищенія себя отъ народовъ владѣвшихъ степною частію полуострова. Съ Сѣверной стороны при каждомъ ущельи, коимъ можно было проникнуть въ горы, при каждомъ ручьѣ бѣльшей рѣчки, находилось какое либо укрѣпленіе или наблюдательный постъ, башня и т. п., а на полуденныхъ скатахъ оборонительныя мѣста были расположены въ систематическомъ порядкѣ, такъ что изъ одной крѣпостцы не рѣдко видно было вдругъ нѣсколько иныхъ мѣстъ, такимъ же образомъ укрѣпленныхъ. Сверхъ того мы по обѣ стороны Чатырдага видимъ остатки стѣны, которая конечно служила для прегражденія пути загорскимъ жителямъ.

Слѣды таковыхъ укрѣпленій, или построекъ, нынѣ носятъ различныя названія, о коихъ здѣсь сказать должно слѣдующее:

3) Strabo, L. VII, p. 309 et 311 (Ed. C. H. Tzschucke, Lipsiae, 1798, T. II, p. 395, 402).

У Татаръ они вообще именуется Исáръ или Исарчикъ, что собственно значить стѣна или стѣнка 4). Эти названія однакоже даются и нѣкоторымъ опредѣленнымъ развалинамъ. Такъ на пр. скала въ Гаспраской округѣ, нѣкогда укрѣпленная, извѣстна только подъ именемъ Исáръ-Каа́ (укрѣпленная скала); Учáнь-сú Исáръ (крѣпость летучей воды, т. е. близъ водопада), есть развалина находящаяся выше Аúтки; Исáромъ именуется также нѣкогда укрѣпленный бугоръ на мысу Киклиненскомъ; Исарчѣкъ есть названіе, которое преимущественно дается слѣдамъ небольшого укрѣпленія, существовавшаго при верховьи рѣки Казыкль- (или Бююкъ-) Ёзэнь, извѣстной нынѣ болѣе подъ именемъ Черной.

Временамъ Ново-Греческимъ принадлежать названія Кастѣль и Ка́стронъ.

Кастѣль, *кастѣли*, значить крѣпость, замокъ; *кастѣлаи* крѣпостца. Таковы на южномъ берегу два Кастѣля: Кючюкъ-Кастѣль и Бююкъ Кастѣль. Последнее изъ этихъ названій, еще лѣтъ за 15

4) Въ предувѣдомленіи къ Указателю, принадлежащему къ картѣ Южнаго Крыма, уже замѣчено, что Татарское Исáръ безъ сомнѣнія происходитъ отъ Арабскаго Гысáръ (крѣпость). Такъ мы встрѣчаемъ и Арамъ, Асанъ, Аджъ, вмѣсто Гарамъ, Гасанъ, Гаджи и т. д. — Впрочемъ Татарамъ небызвѣстно и Турецкое слово Харáбъ, на пр. Харáбъ-Кой, разоренная деревня и т. п.

предъ симъ, давалось Аюдагу, горъ, на вершинѣ которой находилось укрѣпленіе; первое же есть тоже что Кастель-горá въ Бююкъ-Ламбатской округѣ.

Кастро́нь, *кастро́н*, городъ, крѣпость. Названіе это мы встрѣчаемъ въ наименованіяхъ: Кастропуло, въ округѣ деревни Кючюкъ-Кой, Палекастро́, въ округѣ Никитской, Кастро въ дачѣ Кючюкъ-Езѣнской, по пути изъ деревни Улу-Езѣнъ въ деревню Демпрджі⁵⁾. Самому Карасубазару Греки давали названіе Мавронъ Кастро́нь.

Употребляемое Турками и Татарами слово Керма́нь, Кырма́нь или Керме́нь, встрѣчается весьма часто, напр.

Сарыкерманъ или Саркерманъ; подъ этимъ именемъ Татары разумѣютъ мѣста находящіяся близъ Севастополя⁶⁾.

Инкерма́нь или Инкырма́нь, мѣсто, которое нынѣ Севастопольцами въ просторѣчїи именуется обыкновенно Акерма́нь.

Черкесъ Керме́нь (или Черкесъ Керма́нь) между Казыкль-Езѣнемъ и Бельбекомъ.

- 5) См. Путешествіе Ея Императорскаго Величества (ЕКАТЕРИНЫ II.) въ полуденный край Россіи, предприемлемое въ 1787 г. С. Петерб. 1786. 8. с. 77.
- 6) Абуль-ѣда, писавшій въ первой половинѣ XIV столѣтія, говоритъ, что тамъ находится городъ Sargu-Kerman. См. Abulfedaе opus geographicum, ed. Reiske, въ *Wüsfing's Magazin* IV, 149 и 150.

Кызь-Кермѣнь, къ Западу отъ Орта-Каралѣса и къ Сѣверу отъ Черкѣсь Кермѣна.

Тепѣ-Кермѣнь (при Кáčь).

Сарамамбáшь-Кермѣнь, на Мánгушской землѣ, около рѣки Бадракъ-су.

Сарысáпъ-Кермѣнь, на границѣ Бешуйской и Мánгушской, при р. Алмѣ.

Алмá-Кермѣнь, деревня при Алмѣ, близъ коей находилось укрѣпленіе.

Кермѣнь-Кая, выше Кúуша.

Бейкырмáнь, который находится верстахъ въ шести къ ЮВ. отъ Инкермана ?).

Сюда же принадлежать и мѣста именуемыя Керменчѣкъ; такъ на пр.: деревня этого названія между Бельбекомъ и Качею, подлѣ которой находилась крѣпость; урочище на берегу Кáčп, около дер. Чоткарѣй (противъ Акъ-Шейха), и наконецъ слѣды древняго укрѣпленія на лѣвомъ берегу Салгѣра, близъ Симферополя ⁸⁾).

7) См. путешествія Ея Имп. Величества с. 72.

8) Нѣтъ сомнѣнія, что и Кременчугъ при Днѣпрѣ, получилъ названіе отъ слова Керменчѣкъ. Едвали удастся доказать что и Кремль, или Кремникъ, названіе внутренней крѣпости Москвы, возобновленной въ 1339 году (Кар. IV, 241), не тогоже происхожденія. — Калмыки и понынѣ городъ Черкасскъ именуютъ Кермень. — На Мухинской картѣ Крыма при р. Бештерекъ и на Сѣверѣ отъ оной показаны селенія Керменше и Кярмаше. Это ошибка; Татары этимъ деревнямъ даютъ названіе Кырмачѣй;

Турецкое слово Калé или Калга, крѣпость ⁹⁾, которое Крымскими Татарами произносится Халé Калá и даже Халá, встрѣчается въ названіяхъ Мангупъ-Калé и Чуфúть-Калé. Равномѣрно и слѣды укрѣпленія, находившагося на $\frac{3}{4}$ часа пути ниже Отуза, у моря, Татары именуютъ просто Калé.

Слóва Калé не должно принимать за одно съ словомъ Куллé (или какъ иные произносятъ: Кулé и Хулé), башня, на пр. Чобанъ-Куллé, въ Арпатской округъ, у моря, или просто Куллé, башня на берегу Бельбека, близъ деревни Баксанъ-Сюйрénъ.

Распрашивая о древностяхъ слышишь иногда слово Эндáкъ или Ѓындáкъ; это значить окопъ, ровъ, канава ¹⁰⁾. Такъ на пр. выше Демирджи, смежно съ казеннымъ Аянскимъ лѣсомъ, начинающимся при дорогѣ изъ Алúшты въ Тавшáнъ-Базáръ, около столба (или обелиска) и простирающагося

Кыръ значить возвышенность, бугоръ. — У Карамзина (VIII, пр. 561) встрѣчается Кременчикъ, вмѣсто Керменчикъ.

9) Въ Росс.-Татарск. словарь Гиганова (С. Петерб. 1804) слово Калга толкуется такъ: крѣпость, замокъ, городовая стѣна. Не отъ того ли произошелъ титулъ Калга-Султана, который давали главнокомандующему Крымскимъ войскомъ, избиравшемуся всегда изъ фамиліи царствовавшаго дома Керéевъ (или Гиреевъ).

10) На простонародномъ Ново-Греческомъ языкѣ ровъ называется *Лавтáхи*.

до вершины Яйлы, есть Гындыкъ, который Татары приписываютъ Темірѣ Аксаку, (Тамерлану). Тутъ нынѣ видны слѣды глубокаго рва или перекопа. Равнообразно и Воспорійскому валу Татары даютъ названіе Гындыкъ Темірѣ Аксакъ. — На Яйлѣ, между Богазамп (проѣздами ¹¹⁾) Япракмы-Гель и Гаспра-Богазъ есть лощина именуемая Эндзкъ или Гындыкъ; тутъ у малаго озера Эндзкъ Гель и мѣсто называемое Эндзкъ Кошъ.

Къ числу мѣстныхъ названій, напоминающихъ прежній воинственный бытъ этой страны, принадлежитъ и слово Вйгла. *Viyla* на Новогреческомъ значить стража, карауль. Мы встрѣчаемъ слѣдующія урочища носящія сіе имя: Виглянннъ-бурнѹ или Вигиланннъ бурунъ (гора) на Северо-Западной сторонѣ Кутлацкой округи; Вйгланъ, урочище на Западной границѣ Ключюкъ Вѣзенской округи; Вйгла-Мейданъ (площадь) и Виглянннъ-Богазъ (дорога на Яйлу) въ Партенитской округѣ. Нѣтъ сомнѣнія что всѣ эти уро-

11) Богазъ, горло, въ переносномъ смыслѣ значить тѣсный проѣздъ, ущелье, дефиле, также морской проливъ, чему соответствуетъ Малороссійское Гирло, на пр. Морскія гиржа, какъ въ древней Россійской Идрографіи (изд. 1773 г. на с. 57 и 78) названы проливы Керченскій и Константинопольскій. Г. Разисъ, въ своемъ Турецкомъ лексиконѣ, слово *boghaz* изъясняетъ такъ: *gorge, passage entre deux montagnes*; то же самое у него значить и слово *derbend*.

чища получили названіе отъ того, что тамъ некогда стояла Греческая стража ¹²⁾.

Сюдаже принадлежатъ и названія, которыя даются болѣе или менѣе тѣснымъ проходамъ чрезъ горы, или загражденнымъ мѣстамъ, въ конхъ Татарское слово Хапú (Турецк. Капú, дверь, ворота) встрѣчается въ разныхъ измѣненіяхъ, на пр.

Демиръ-Хапú, желѣзныя ворота ¹³⁾, каковыхъ въ Крыму мнѣ извѣстно семь:

1. Къ Западу отъ Кокъ-Асанъ-Богáза, коимъ лежитъ дорога изъ Ûскюта чрезъ деревню Енисалá въ Карасубазарь.

2. По пути изъ дер. Улú-Езéна въ деревню Казанлы.

3. Въ округъ деревни Стíли (Тат. Ёстíля), выше горы Синабáга и источниковъ Алмы ¹⁴⁾ къ полудню (на SSW) отъ Чатырдага, на хребтѣ от-

12) О значеніи слова *βιγλα* въ церковномъ и военномъ отношеніи говорится въ Парижскомъ изданіи Византійскаго писателя Кодина (Georgius Codinus Curo-palata, de officiis magnae ecclesiae et aulae Constantino-politanae, p. 26 et 27).

13) Въ Русскихъ лѣтописяхъ мы находимъ: „Темиръ Кабы, рекше желѣзная врата.“ См. Софійскаго Временника, изд. П. М. Строевымъ (Москва, 1820. 4.) ч. I, с. 407, подъ 1395 годомъ и Карамзина IV, пр 150.

14) См. Энциклопедическаго Словаря статью Алма, въ коей однакоже, по опечаткѣ, первый изъ этихъ источниковъ названъ Салукъ-су, вмѣсто Савлукъ-су (или по Тур. Саглыкъ-су).

двляющемъ систему водъ Алмѣнскихъ отъ Качинскихъ.

4. На половинной дорогѣ отъ Кызылтáша къ Кúушу, уже на Свѣрномъ скатѣ горъ, за Гурбѣтъ-дерѣ-Богáзомъ.

5. На Южномъ берегу, верстахъ въ 4½ отъ Алúшты къ Карабáгу у моря, на скатѣ Кастель-горы. (Отсюда далѣе, до самаго спуска къ морю, все урочище именуется Хабáхи).

6. На пути отъ Кайтú (изъ Байдáрской долины) къ мысу Айя-Бурúнь, гдѣ примѣтны слѣды укрѣпленія именуемые Кóкiя-Исарь, и наконецъ

7. Демиръ Хапú или Кемѣръ Хапú, проѣздъ между моремъ и скалою Хурхúра-кая, близъ Туáка, при дорогѣ въ Кючúкъ Ёзѣнь.

Уже пок. Лербергъ сказалъ, что подъ названіемъ Желѣзныхъ воротъ разумѣются опасныя а особливо стѣсненныя каменными скалами мѣста дороги, и указалъ на урочища извѣстныя подъ этимъ именемъ въ самой Свѣрной Россіи ¹⁵⁾.

15) См. A. C. Lehrberg's Untersuchungen zur Erláuterung der älteren Geschichte Russlands, herausgegeben von der Kaiserl. Akademie der Wissenschaften durch Ph. Krug, St. Petersburg. 1816. 4, с. 98, гдѣ сказано: „Mit dem Namen eiserner Thore bezeichnet man gefährliche und insbesondere durch Felsen verengte Stellen eines Weges.“ Упомянувъ о томъ, что Дербентъ и многія другія горныя ущелья въ Азiи, равно какъ и одно мѣсто нижняго Дуная, близъ Оршовой

Ташъ Капú, каменныя ворота; такъ называется урочище находящееся верстахъ въ пяти къ Сѣверу отъ деревни Отúзъ, по пути въ Старый Крымъ.

Ташъ Хабáхъ, каменный затворъ или заборъ. По Ногайски Хабáхъ значить тоже что Капú по Турецки, т. е. затворъ и дверь; такъ въ особенности называются заборы, которые ставятся на границахъ земель, для огражденія ихъ отъ со-сѣдскаго скота.¹⁶⁾ Одинъ Ташъ-Хабáхъ находится по пути изъ Улú-Взéна въ Казанлú, другой вправо отъ дороги изъ Козъ въ Таракташъ, верстахъ въ двухъ отъ послѣдней изъ этихъ деревень.

въ Сербíи, носятъ названіе желѣзныхъ воротъ, Лербергъ говоритъ, что въ самой Сѣверной части Россіи такъ именуется три мѣста, изъ коихъ одно находится между островомъ Соловецкимъ и островомъ Муксомомъ; другое предъ устьемъ Двины, на Сѣверо-востокъ между островомъ Мердюжскимъ и твердою землею; третіе между Новою-землею и островомъ Вайгачемъ. — Мореходцы, говоря о берегѣ защищаемомъ скалами, употребляютъ выраженіе: окованъ желѣзомъ (*die mit Eisen beschlagene Küste, d. i. eine mit Klippen bewehrte Küste*). См. *Magazin der Literatur des Auslandes. Berlin, 1835, No 146.* — На Новгородскомъ нарѣчíи и устьѣ рѣки или озера именуется воротами.

- 16) Вообще же каменная стѣна называется Ташъ-Дувáръ (по Тур. Дувáръ) иногда и Ташъ-Хорá, хотя Хорá преимущественно значить плетень, ограда; старая стѣна. Эскі Дувáръ. У Татаръ Сѣверныхъ, плетень именуется Урúмя Цитанъ т. е. плетеный заборъ (по Тур. Читъ), стѣна же Дуваря, а стѣна городская Калга.

Но за $\frac{1}{4}$ часа пути отъ Оту́зь, по направле-
нію къ Эскі-Крыму, есть также мѣсто именуемое
Хабáхъ-Ташъ; это кажется оправдываетъ слова
тѣхъ, которые утверждаютъ что на Южномъ берегу
Хабáхъ значить и ворота и вообще входъ ¹⁷⁾.

Хабáхланъ Хаясы́ есть урочище выше
деревни Шéлень, къ Сѣверу отъ оной, гдѣ однако
же, по словамъ Шéленскихъ Татаръ, каменной
ограды небыло.

Хаплары́нъ (Капулары́нъ) Богáзь (дверной
проходъ) или Хаплары́нъ Хаясы́ (дверныя скалы);
такъ именуется урочище на пути изъ Таракта́ша
къ Карагáчскому лѣсу и далѣе въ Суу́къ-су, отъ
Таракта́ша верстахъ въ шести или семи.

Яръ Хапу́-дерé, находящійся съ Сѣверной
стороны Мангуца, получилъ названіе свое конечно
отъ того, что по оному пролегала дорога къ град-
скимъ воротамъ.

Таковымъ Татарскимъ названіямъ мѣсть, со-
отвѣтствуетъ Новогреческое *Πόρτα* (дверь, ворота),
которое мы находимъ на Восточной границѣ Де-
реко́йской округи. Это урочище, чрезъ которое

17) Впрочемъ Хабáхъ (правильнѣе Кабáкъ) значить также
тыква, почему и одинъ сортъ крупнаго винограда,
встрѣчаемый наипаче въ Ускю́ть, получилъ назва-
ніе Хабáхъ-Изюмъ. Иногда и самыя скалы полу-
чаютъ названія плодовъ, такъ на пр. изъ Оту́зь видна
гора Каунлу́къ, а недалеко отъ Кутла́ка есть
Карлу́зь Кая.

пролегаетъ пѣшеходная тропа на Яйлу къ Учькѣшю. Отъ Пѳрты до Учькѣша, гдѣ уже конная тропа, версты 3 или 4.

Наконецъ остается здѣсь еще упомянуть о встрѣчаемыхъ также въ Крыму названіяхъ Дарлѣкъ (по произношенію же Тарлѣкъ, тѣснина), Даръ-богѣзъ (узкій проходъ) или Даръ-іѳлъ (тѣсная дорога, Дефилея ¹⁸⁾), изъ коихъ послѣднее дано урочищу лежащему между Отузомъ и Баракъ-гѣлемъ.

Развалины, встрѣчаемыя въ полуденной части Крыма, суть преимущественно остатки Греческихъ, а по близости Теодосіи, и Армянскихъ церквей, которыя у Татаръ вообще извѣстны подъ названіемъ монастырей ¹⁹⁾. Весьма часто это остатки построекъ очень малыхъ и уже разорен-

18) Точно тоже значить и названіе стариннаго, на лѣвомъ берегу Терека, по пути изъ Моздока въ Тифлисъ лежавшаго укрѣпленія Даріэла (или Даріалъ, какъ это мѣсто названо на картѣ Генерала Хатова, изд. въ 1819 г.). См. Klapproth's Reise in den Kaukasus und nach Georgien I, 672.

19) Татары произносятъ: монастырь, также какъ и Русскіе, хотя по настоящему должно бы было писать и говорить монастырь; ибо Греки писали *Μοναστήρι* (я не ѱ), что и соблюдается Сербами, говорящими Манастир и Намастир. Но Русскіе такимъ же образомъ употребляютъ: Мартынь (Мартыновъ) и Давыдь (Давыдовъ), вмѣсто Мартинъ и Давидъ.

ныхъ до основанія: рѣдко видишь еще уцѣлѣвшія стѣны, покрытыя иногда живописью или какими либо надписями; еще рѣже устояли противъ непогодъ и расхищенія самыя своды этихъ церквей. Многія изъ таковыхъ зданій по видимому были токмо часовнями, воздвигнутыми надъ могилами недостаточныхъ людей. Безпредѣльное уваженіе Грековъ къ Идеалу ихъ, Константину Великому († 337 г.) могло побуждать здѣшнихъ жителей и въ этомъ случаѣ сдѣдовать его примѣру ²⁰⁾.

Часто однакоже отъ Татаръ, вмѣсто слова монастырь, слышишь и слово *Кильсѣ*, происходящее отъ Греческаго *ἐκκλησία* (Лат. *ecclesia*, Франц. *eglise*, Турецк. *Келисса*). Случаются и измѣненія въ произношеніи этого слова, какъ то: *Эклесі*, *Клесі* и пр. Такъ на пр. Западная, выдававшаяся часть горы Чатырдага, въ округѣ Янкойской, гдѣ некогда находилась церковь, именуется *Эклисѣ-Бурнѹ* (церковный носъ или мысъ), между тѣмъ

20) Известно что Константинъ Великій, по перенесеніи престола въ Византію, соорудилъ тамъ храмъ, который долженъ былъ служить ему гробницею. — Это уваженіе къ Константину и Еленѣ у Крымскихъ Грековъ сохранилось до нашихъ дней. Замѣчательно, что и въ одной Словенской (Сербской) рукописи XIII вѣка, привезенной Дѣйств. Ст. Сов. Авр. Серг. Норовымъ изъ Палестины въ С. Петербургъ, нашъ В. К. Владиміръ названъ вторымъ Константиномъ крестившимъ всю роушскую землю. См. Журнала Минист. Народн. Просвѣщенія, Августъ 1836 г.

какъ одна изъ скалъ, лежащихъ на Сѣверо-Западѣ отъ деревни Мшѣтки, носить названіе Кильсѣ-Бурунъ; Келесенѣнъ Сыртѣ (церковныя горы, хребетъ) есть урочище въ Капсѣорской дачѣ, на границѣ земель Арпатскихъ, а Кильсѣ-Бурунъ, Западная оконечность древняго Меганѣма, нынѣшняго Бююкъ-Сырта или Копсѣль-Сырта, большаго, далеко въ море выдававшегося мыса, который принадлежитъ къ Токлуѣнской округѣ. — Килиѣца же есть урочище въ Лимѣнской округѣ, по пути къ Сименсу, гдѣ источникъ Св. Іоанна (Аянь Чешмѣ). Но самыя Греки, говоря о своихъ церквахъ съ Татарами, именуютъ оныя Кильсѣ ²¹⁾.

Въ соединеніи съ другими словами мы находимъ слово сіе и въ названіяхъ Паликлиѣцъ, Килсемечѣтъ и пр. Первое изъ этихъ именъ (правильнѣе Палеоклиѣцъ или Палеоклиѣси, старая

21) Греческое *ἐκκλησία* первоначально значило только Сонмъ, сеймъ, собраніе народа, также сборное мѣсто и собравшійся народъ; у Христіанъ оно приняло значеніе церкви. Наше же слово церковь, также какъ и Нѣмецкое *Kirche*, соотвѣтствуя Греческому *κίρκος* или *κρίκος*, кругъ, кольцо (сл. Лат. *circus*; Нѣм. *Zirkel* и пр.) означало собственно мѣсто окруженное стѣною. — О томъ что и самое *μοναστήριον* (монастырь), употребляемое нынѣшними Греками вмѣсто *ἐκκλησία* (церковь), принимается и въ значеніи собранія (*Versammlung*), еще недавно говорено было въ иностранныхъ вѣдомостяхъ. См. *Morgenblatt* 1835, No. 172, S. 678 (въ статьѣ: *Erinnerungen an die Reise des Königs Otto durch Ost-Griechenland; aufgezeichnet von Dr. L. Hoff*).

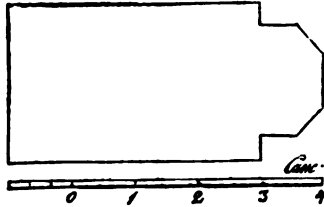
церковъ) принадлежить урочищу въ Бююкъ-Ламбятской округѣ, находящемуся на ЮЗ отъ Кастиль-горы; — Килсемечитъ есть названіе деревни на правомъ берегу рѣки Кючюкъ-Карасу́, къ Сѣверо-Востоку (на NNO) отъ Карасубазара. Быть можетъ что и названія сосѣдственныхъ съ оною (на Мухинской картѣ показанныхъ, опустѣвшихъ) деревень Бююкъ-Келшегуръ и Кючюкъ-Келшегуръ также были заимствованы отъ слова Кильсѣ. Самое же наименованіе Килсемечитъ напоминаетъ о находящейся въ Константинополѣ мечети Килссá-Джамі, которая некогда была церковію, долгое время служившею гробницею Царей Византійскихъ ²²).

Изъ всѣхъ древнихъ Греческихъ церквей, которыя я видѣлъ въ горахъ, ни одна не была длиннѣе 18-ти и шире 9-ти аршинъ. Иныя имѣли въ длину даже не болѣе шести аршинъ. Всѣ онѣ, сообразно съ повелѣніемъ Папы Сикста II († въ 259 г. по Р. X.), олтаремъ обращены были къ Востоку и развалины ихъ легко распознать можно по полукружію болѣе или менѣе обращенному къ Восходу ²³). Только въ дер. Біасалъ я видѣлъ остатки

22) Часть оной сгорѣла въ 1833 году. См. St. Peterbb. Zeitung 1833, No 345, S. 968. — Джамі значитъ соборъ (мѣстное общество) и соборный храмъ.

23) Ссылаюсь въ этомъ отношеніи на то, что мною сказано о древнихъ Русскихъ церквахъ въ спискѣ (собранныхъ мною) Русскимъ памятникамъ (Москва,

Греческой церкви, которой олтaрь былъ не полукруглый но угловатый, какъ явствуетъ изъ представляемаго здѣсь наружнаго очерка онаго храма.



Въ нѣкоторыхъ церквахъ есть надписи изсѣченныя на камнѣ, особенно надъ входомъ, съ наружной стороны дверей. Не должно однакоже думать, чтобы ими обозначалось время основанія храма или другое какое либо достопамятное происшествіе. Такъ на пр. въ деревнѣ Стѣль, на плитѣ покрывающей церковную дверь вырѣзаны слова: *ΓΕΡΒΑΣΙΟΣ ΙΕΡΟΜΟΝΑΧΟΣ ΣΟΥΜΕΛΙΩΤΗΣ ΤΑΞΙΑΙ* 1754; 176.; 1765.

Т. е. *Гervasій Иеромонахъ* (изъ монастыря Сумелы, путешествіе ²⁴).

Вѣроятно этотъ монахъ въ вышеписанные годы приходилъ въ Крымъ, для собранія милостыни

1822. 8.) на с 62-й и въ статьѣ *Ueber Alterthum und Kunst in Rußland*, напечатанной въ Вѣнскихъ *Zeitschriften der Literatur* 1822 г. ч. XX (*Anzeigebblatt*) с. 13 и д. — Къ этому должно бы еще присовокупить то, что въ Русскихъ лѣтописяхъ подъ 1490 годомъ упоминается о круглыхъ и крестчатыхъ церквахъ (См. Карамзина въ дополненіяхъ къ VI тому Исторіи Гос. Росс., примѣч. с. 162).

24) Сумелѣ монастырь находится верстахъ въ пяти отъ Тарабозана (Трапезунта).

въ пользу своего монастыря и нѣтъ сомнѣнiя, что надпись, которую П. И. Сумароковъ видѣлъ въ Георгiевскомъ монастырѣ, упоминала о семь же самомъ Иеромонахѣ Гервасiи Сумельскомъ ²⁵).

Церкви Армянскiя, коихъ остатки видны на Восточной оконечности Южнаго берега, близъ Двужорной батареи и на скатѣ горы Карадага, доказываютъ что Армяне, создавшiе храмы, были или достаточнѣе, или болѣе щедры, нежели Греки, которые въ горахъ не оставили по себѣ ни одного памятника, заслуживающаго особеннаго вниманiя ²⁶). Самыя укрѣпленiя, сколь ни смѣло онѣ расположены были на утесахъ, не представляютъ ничего великаго. Это произведенiя крайней надобности, плоды страха и беспiлiя. — Храмы Господни, ими построенные, были весьма малы и низки. Только въ Демирджi мы видимъ остатки двухэтажной

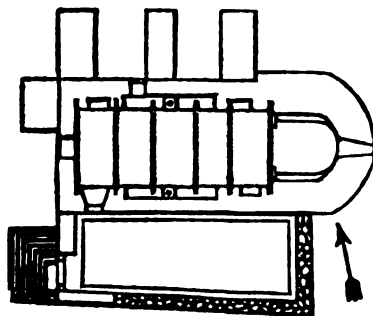
25) Сочинитель „Досугъ Крымскаго Судьи“ безъ сомнѣнiя ошибается, относя (въ I ч. на с. 202-й) упомянутую надпись къ 1175 году и говоря, что монахъ именовался Гервасiй Сумеди. О 1175 г. по Р. Х. нельзя здѣсь думать уже и потому, что тогда было бы показано лѣто отъ миробытiя а не отъ Рождества Христова.

26) Бергеронъ если бы видѣлъ эти церковки подобныя кельямъ, конечно не сказалъ бы о Крымскомъ духовенствѣ: „Le Clergé étoit fort insolent, et n'entroient à l'Eglise qu'à cheval comme des gendarmes. Bergeron, traité des Tartares, Ch. XVI, p. 95. Вѣ его Recueil de divers voyages curieux etc. Leide, 1729. 4. — Двери этихъ церквей обыкновенно были такъ низки, что поневолѣ при входѣ должно было преклонить вью.

18 О древностях Южнаго Крыма.

Греческой церкви, да и тутъ нижній этажъ можетъ быть названъ подземельемъ. Изображеніе этого перваго яруса Читатель найдетъ ниже, на планъ Демирджинскаго укрѣпленія, здѣсь же представляются планъ верхняго этажа и наружные виды церкви ²⁷⁾.

Планъ Демирджинской церкви.




Фасадъ Демирджинской церкви съ Западной стороны.



27) Въ отношеніи къ послѣднимъ должно замѣтить, что художникъ, рѣзавшій эти изображенія на деревѣ, уменьшилъ ихъ противъ оригинала не по одному

Фасадъ тойже церкви съ пристройкою съ полуденной стороны.

Профиль тойже церкви по линіи предъ олтаремъ.



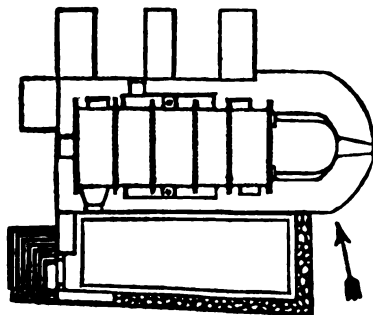
Греческія церкви Южнаго берега Крыма всѣ были продолговаты; длина ихъ къ ширинѣ большею частію содержалась какъ 5 : 3; такъ на примѣръ:

	Наружная длина, безъ олтаря.	Наружная ширина.
Въ Ай-Васілъ	18	5½ ар.
— Бешуѣ	15	9
— Стілъ	15	9
— Демирджі	13	8
— Біасалъ	12	7½
— Улусалъ	12	7

размѣру, чему, по окончаніи работы, уже нельзя было пособить; прошу только замѣтить, что наружная длина всей церкви составляетъ 19, ширина у олтаря 8, а высота стѣнъ до крыши также около 8 аршинъ.

Греческой церкви, да и тутъ нижній этажъ можетъ быть названъ подземельемъ. Изображеніе этого перваго яруса Читатель найдетъ ниже, на планъ Демирджинскаго укрѣпленія, здѣсь же представляются планъ верхняго этажа и наружные виды церкви ²⁷⁾.

Планъ Демирджинской церкви.



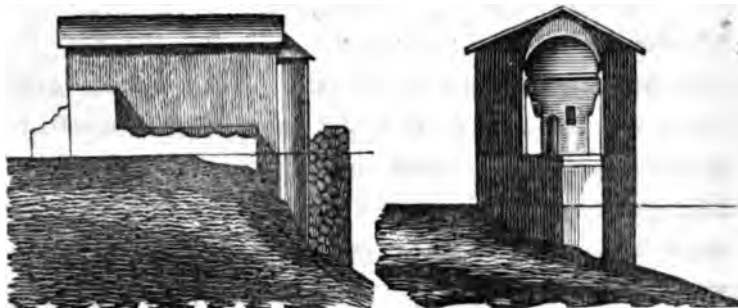
Фасадъ Демирджинской церкви съ Западной стороны.



27) Въ отношеніи къ послѣднимъ должно замѣтить, что художникъ, рѣзавшій эти изображенія на деревѣ, уменьшилъ ихъ противъ оригинала не по одному

Фасадъ тойже церкви съ пристройкою съ полуденной стороны.

Профиль тойже церкви по линіи предъ олтаремъ.



Греческія церкви Южнаго берега Крыма всѣ были продолговаты; длина ихъ къ ширинѣ большею частію содержалась какъ 5 : 3; такъ на примѣръ:

	Наружная длина, безъ олтаря.	Наружная ширина.
Въ Ай-Васілъ	18	5½ ар.
— Бешуъ	15	9
— Стѣлъ	15	9
— Демирджі	13	8
— Біасалъ	12	7½
— Улусалъ	12	7

размѣру, чему, по окончаніи работы, уже нельзя было пособить; прошу только замѣтить, что наружная длина всей церкви составляетъ 19, ширина у олтаря 8, а высота стѣнъ до крышки также около 8 аршинъ.

*

Въ Отузской долинь (гдѣ Аязма́

или Кильсѣ-Кай	12	7
— Бююкъ-Ламбатъ	9	6
— Улу-Ёзёнъ ²⁸⁾	8	6
— Копсѣль	6	5½

Армянскія церкви, сколько я могъ замѣтить, были круглыя, т. е. формою своею болѣе приближались къ равностороннему четвероугольнику. Олтарь Армянской церкви при Двукорномъ кордонѣ четвероугольный, также къ Востоку обращенный, и съ дугообразнымъ въ задней стѣнѣ углубленіемъ, или лучше сказать съ незамѣтною снаружи полукруглою выемкою изъ задней стѣны. Такия же полукруглыя выемки находятся и по обѣ стороны отъ входа въ олтарь.

Тѣ Армянскія церкви, которыя я видѣлъ, были кладены на известкѣ; изъ Греческихъ же многія кладены были просто на глинѣ ²⁹⁾. Какъ въ Карадагской Армянской церкви, такъ и при Двукорномъ кордонѣ, я видѣлъ Армянскія надписи изсѣченныя въ стѣнѣ подлѣ олтаря.

28) Олтари Улу Ёзёнскій, и Кючюкъ Ёзёнской церкви имѣли двои двери.

29) Татарскіе дома въ Крыму обыкновенно строятся на манеръ Восточный; такъ что „древа ставятся въ стѣнахъ“, какъ созидался и второй домъ Божій въ Іерусалимѣ, по возвращеніи Іудеевъ изъ плѣна Вавилонскаго, между 535 и 516 г. до Р. Х. См. I кн. Ездры V, 8.

Много въ Крыму найдено камней съ надписями, но всѣ почти обрѣтаемы были на мѣстахъ древнихъ Греческихъ поселеній: Южный же берегъ и внутренность горъ въ этомъ отношеніи не представляютъ ничего особенно примѣчательнаго. Надписи Судакія большею частію уже довольно извѣстны, и здѣсь должно упомянуть только о слѣдующихъ камняхъ съ письменами:

Въ Феодосійскомъ музеѣ хранится камень толщиною въ 4, а длиною въ 14 вершковъ, который, какъ сказано въ описи, найденъ между Гурзуфомъ и Никітою ³⁰). На немъ изсѣчено слѣдующее:

ΛΕοΣ οΣ Ε ΣΗΡΑΚΛΕΙΤοΣ
ΡΤοΥ / οΥΡΙΑΑΤοΥΗΡΑΚΛΕΙ

Надъ первымъ словомъ замѣтны остатки буквъ, вѣроятно входившихъ въ составъ другой какой либо древнѣйшей надписи, которая могла быть счищена для помѣщенія на камень семь надписи новой.

Найденная въ 1828 или 1829 г. въ Кардіатриконѣ ³¹) небольшая Новогреческая надпись не

30) Признаюсь что я этому показанію не совѣмъ вѣрю, потому что письмена сей надписи, изданной уже (несколько отлично) Г-мъ Рауль-Рошеттомъ, несравненно старѣ прочихъ доннынъ найденныхъ на Южномъ берегу. См. Antiquités Grecques du Bosphore-Cimmérien, publiées et expliquées par M. Raoul-Rochette (à Paris, 1822. 8.) Pl. IX, N. 7.

31) Такъ лѣтъ за десять предъ симъ Графъ Олизаръ назвалъ (въ купчей крѣпости) находящуюся въ Кызыл-

представляетъ смысла; почему я здѣсь могу только объ ней упомянуть.


На границѣ Гурзуфской и Никитской, отъ Гурзуфа, какъ говорятъ, не менѣе трехъ часовъ пути, на Яйлъ, при дорогѣ изъ Никиты въ Бююкъ Ёзенбашъ, есть урочище называемое Грамата, или по Татарски: Язлы- (и Язды-) Ташъ, т. е. камень съ надписью. Татары, видѣвшіе оный, сказывали мнѣ что тутъ есть на камнѣ надпись, строки въ двѣ, не Татарская, но вѣроятно Френкская ³²). Эта надпись, если дѣйствительно существуетъ, вѣроятно Ново-Греческая.

На старыхъ надгробныхъ камняхъ мнѣ не случалось видѣть Греческихъ надписей ³³). Но бывають на нихъ изображенія разныхъ орудій и другихъ предметовъ, обозначающихъ родъ занятій усопшаго. Такъ на пр. въ Улусалъ, тамъ гдѣ стояла

тапской округѣ, у подошвы Людѣга, Восточную, ему принадлежавшую часть урочища Артѣка, которую онъ, въ послѣдствіи времени уступилъ Полковнику Потемкину.

32) Татары такъ именуютъ народъ обладавшій нѣкогда Южнымъ берегомъ.

33) Въ деревнѣ Біасала, при развалинѣ верхней Греческой церкви Іоанна Крестителя, съ Сѣверной стороны находится плита, длиною въ $2\frac{1}{4}$ ар. а шириною въ 14 вершковъ, у коей на боку, съ Западной стороны, замѣтна неразборчивая надпись. При ирачной


Наковальня,

доказывающіе безъ сомнѣній, что тутъ погребены пастухъ, плотникъ (или дровосѣкъ) и кузнецъ ³⁵⁾. Обыкновеніе изсѣкать на могильныхъ камняхъ

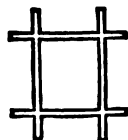
какъ пишетъ Витсенъ, Thojak и Thajak, по Татарски значить также *копыто*. — Посредствомъ этого крюка пастухъ ловить за ногу любую овцу, и весьма правдоподобно что въ Татарскомъ Таякъ сохранилась первобытная форма пастырскаго посоха.

- 35) Подобныя изображенія я видѣлъ и на гробницахъ Ногайскихъ. По пути отъ р. Кумы, изъ села Володимировки къ Моздоку, близъ сего города, на могилѣ какого-то Гаджи Ибраима, умершаго въ 1231 (т. е. въ 1816 г. по р. Х.), стоитъ вертикально камень вышиною въ 2 ар. и 6 вершковъ; одна сторона онаго раздѣлена на 4 поля, изъ коней верхнія три представляютъ надпись обронной работы, а на нижней изображены ружье, сабля, лукъ, копье, сапоги и пр. — Но не только въ безпредѣльныхъ степяхъ, обитаемыхъ Татарами и другими полудикими народами, встрѣчаются подобныя изображенія на надгробныхъ камняхъ. И на самыхъ Парижскихъ кладбищахъ можно видѣть нѣчто сему подобное. Такъ на пр. на кладбищѣ Père-Lachaise находится памятникъ чернаго мрамора, на которомъ изсѣчены ножи (*Schlachtmesser*) и теллячьи головы; надпись же доказываетъ, что тамъ погребенъ мясникъ. Надъ могилою славившагося нѣкогда содержателя гостинницы, изображена печь и кастрюлька, а имя его и лѣта, со словами: „Sa vie fut consacrée aux arts utiles“ писаны золотыми буквами. См. *Reigenblatt* 1835, N. 270, с. 1078.

подобныя изображенія, существовало у Крымскихъ Грековъ до времени ихъ переселенія на Сѣверный берегъ Азовскаго моря. Это доказываетъ между прочимъ слѣдующее изображеніе сохи, находящееся при опустѣвшей деревнѣ Ласпи, на надгробной плитѣ какого-то селянина-оратая ³⁶⁾.



Не рѣдко встрѣчаются камни, на коихъ изображены круги или равносторонныя шестиугольники, или же шесты, составляющіе четверугольную связъ. Последнее, имѣя видъ представляемой здѣсь фигуры, есть, какъ говорятъ, изображеніе палецъ, означающихъ что тутъ погребена женщина ³⁷⁾. Иногда изсѣчены бываютъ разныя украшенія въ видѣ цѣвтовъ, узорчатыхъ коймы и т. п. Сказываютъ, что небольшія углубленія, которыя иногда встрѣчаются



36) Части этой сохи у Татаръ имѣютъ, слѣдующія названія: а) Куйрюкъ; b) Спѣти; с) Хылычь, d) Сазаань.— Обыкновенный Татарскій плугъ (Сабань или Сапань) изображенъ въ сочиненіи Палласа. *Voyage*. Т. II, №. 5 (къ стр. 136).

37) Впрочемъ такого же рода связъ четырехъ шестовъ служитъ и подставкою подъ рѣшета или сита во время просѣванія муки.

на надгробныхъ камняхъ, прикрывающихъ могилы дѣвицъ, выдабливаются для того, чтобы въ нихъ собиралась роса, могущая служить къ утоленію жажды порхающихъ и поющихъ надъ могилами птичекъ. Мысль истинно птичическая! — ³⁸⁾

Надгробныя плиты бывають иногда очень велики; такъ на пр. близъ Козь, на площадкѣ Далтигѣнской, — выше коей, по пути въ Отузъ находятся слѣды древней стѣны, — есть плиты длиною въ $2\frac{3}{4}$ аршина, а шириною отъ трехъ до пяти четвертей; въ Бююкъ-Ламбатъ, при развалинѣ церкви

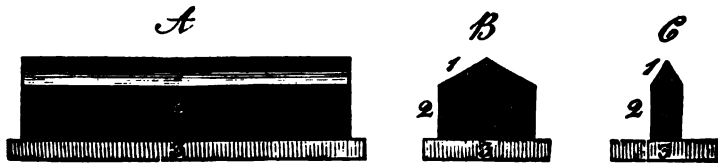
38) Кларкъ также объ этомъ упоминаетъ говоря: „Aux tombes des Turcs et des Arméniens on observe souvent deux petites cavités creusées dans la pierre sépulcrale par les parens du mort, et qu'ils remplissent continuellement d'eau: ils tirent un bon augure pour la destinée de l'ame de leurs amis, s'il voient ces oiseaux (т. е. ласточекъ) prendre l'habitude de venir boire sur ces sépultures. On peut mettre aujourd'hui au nombre des antiquités les plus curieuses de la Crimée de semblables tombes d'Arméniens parfaitement travaillées et couvertes d'inscriptions. Elles portent des dates très anciennes (?), et, ainsi que d'autres que j'ai vues dans le Levant, elles expriment, par certains symboles, les occupations des personnes dont elles rappellent la mémoire. Ainsi, pour un changeur de monnaie, elles offrent en travail creux l'espèce de palle, dont se servent les banquiers; pour un tailleur, une paire de ciseaux, et pour un jardinier une bêche.“ См. *Voyages en Russie, en Tartarie et en Turquie*, par M. E. D. Clarke (Paris, 1815. 8.) Т. I, p. 469. — Если Кларке говорить о весьма древнихъ Армянскихъ надгробіяхъ, то не упустилъ ли онъ изъ виду того, что Армянское лѣтосчисленіе $5\frac{1}{2}$ вѣками новѣе нашего.

Урумъ-Мегалé есть плита длиною въ сажень, другая длиною въ $2\frac{1}{4}$, а шириною въ $1\frac{3}{4}$ аршина ³⁹⁾. Фигура такихъ плитъ бываетъ и весьма неправильная, смотря потому, какой можно было добыть камень; вообще однакоже эти плиты имѣютъ видъ болѣе или менѣе правильнаго параллелограмма.

Нельзя не сожалѣть что Греки, не оставивше намъ въ Крыму ни одного письменнаго повѣствованія, даже и гробницами своими не умѣли упрочить своей памяти: — умирая, они для челоуѣчества умирали на бѣки.

Армянскихъ надписей на Южномъ берегу мнѣ вовсе не случилось видѣть. Армяне преимущественно обитали въ Феодосіи и въ окрестностяхъ оной. Камни съ надписями я видѣлъ въ разоренныхъ церквахъ Карадэгской и при Двукорной батгарей. Есть камни съ Армянскими письменами и въ Георгіевской церкви Старокрымскаго монастыря; но они кажется не стары, и на одномъ изъ нихъ писано лѣто 1243-е (т. е. 1795 г. по Р. Х.; ибо Армянское лѣтосчисленіе начинается съ 9 Іюля

39) Плиты песчаника, добываемыя въ недалеомъ разстояніи отъ Судака, по словамъ Палласа бываютъ длиною въ $1\frac{1}{2}$ саж. а шириною въ $1\frac{1}{2}$ аршина. См. П. С. Pallas, *Bemerkungen auf einer Reise in die Südlichen Statthalterschaften des Russischen Reichs*, изданія въ 8-ю. ч. II, с. 191.




А. Продольная сторона гробницы, имѣющей въ длину около сажени.

1. Верхъ; — 2. Бокъ; — 3. Исподъ оной или дно, которое бываетъ толщиною отъ одного до трехъ вершковъ.

Б и С. Поперечныя стороны той же гробницы, бывающія шириною отъ 4-хъ вершковъ до цѣлаго аршина, такъ однако же, что толщина камня у ногъ всегда такая же какъ и у головы.

Караимскія двурогія гробницы ⁴⁴⁾.



Д. Боковая или продольная сторона гробницы.
1. Верхъ; — 2. Бокъ; — 3. Основаніе гробницы.

Е. Поперечная сторона, на которой иногда бываетъ изсѣченъ карнизъ (4).

44) Такъ называютъ эти гробницы и Палласъ (Zweihörnige Grabsteine), въ своихъ Bemerkungen II, 104.

Длина могильныхъ камней бываетъ различная, смотря по возрасту покойниковъ. Надписи на двурогихъ камняхъ не обронной работы, но врязанныя.

Сверхъ того встрѣчаются также гробницы, состоящія изъ одной плиты (толщиною до $\frac{1}{4}$ аршина), которая покрываетъ всю могилу и при коей съ одной стороны отвѣсно поставлена другая плита во всю ширину могилы.

Есть еще надгробія состоящія всего изъ трехъ плитъ: двухъ мраморныхъ и одной простаго тесанаго камня. Последняя, служащая основаніемъ, бываетъ толщиною отъ двухъ до четырехъ и болѣе вершковъ. На этотъ основной камень кладется мраморная плита, которая съ каждой стороны бываетъ на вершокъ уже онаго, а сверхъ этой другая мраморная же плита, которая съ каждой стороны почти двумя вершками уже средней. Но такихъ надгробій не много.

Наконецъ встрѣчаются на Караимскомъ кладбищѣ и такія могилы, надъ которыми положено только съ cadaго конца по одному простому камню.

Татарскія надписи на камняхъ чаще всего встрѣчаются надъ могилами и фонтанами. Въ послѣднихъ обыкновенно упоминается имя и отчество того или тѣхъ, которые своимъ иждивеніемъ оправдали какой либо ключъ или возобновили об-

дѣлку его, при чемъ иногда означенъ и годъ. Бываютъ надъ фонтанами изсѣчены и пословицы или поговорки Татарскія, правоученія, тексты корана и пр.

Татары надъ могилами своими рѣдко сооружаютъ какія либо памятники, но ставятъ обыкновенно небольшіе столбики, или плиты. Послѣднія бываютъ иногда, весьма значительной величины, — аршина въ два и болѣе, — какъ это видѣть можно на кладбищахъ при Отузъ, Токулъ и пр.⁴⁵⁾; вообще же вышина ихъ составляетъ около аршина. Нерѣдко эти плиты или столбики, въ верху украшаются чалмою: это значитъ что тутъ погребенъ мужчина; надъ могилами женщинъ на противъ того столбики иногда оканчиваются плоскою въ верху шляпкою.



45) Камни вертикально стоящія, у Татаръ именуются Текиль-Ташъ, отъ словъ Тикъ, крутой, верти-

Иногда надгробные камни бываютъ росписные, такъ что или поле, или письмо, то краснаго, то синяго цвѣта. Могилы Татарскія, возвышаясь нѣсколко надъ землею, обставляются плоскими каменными ⁴⁶⁾. Но всегда ли такъ дѣлались надгробія Та-

кальный, или Тикмэе (ставить) и Ташъ (Камень). Они встрѣчаются иногда въ чистомъ полѣ. Палласъ говоритъ, что между Судаккомъ и Козомъ онъ видѣлъ на возвышенностяхъ такіе отвѣсно стоящіе граничные столбы (Stänzeisen), которые, по его измѣренію, были вышиною слишкомъ въ двѣ сажени, невзирая на то, что въ ширину они имѣли только около полу-аршина, а въ толщину и того были тонѣе. Сомнѣвался въ томъ, чтобы видѣнные Палласомъ камни, были граничные знаки, скажу только, что одну таковую плиту — Текиль-Ташъ — я видѣлъ на пути изъ Коза въ Токлукъ, не въ дальномъ разстояніи отъ Козской границы; это былъ камень вышиною не менѣе 4-хъ аршинъ, толщиною въ 4, а шириною 9 вершковъ; на немъ изсѣченъ небольшой крестъ, вершковъ въ 6 длиною, надъ коимъ какъ бы тѣло оброчной работы. Таковой же Тикле-Ташъ (т. е. отвѣсно стоящій камень) находится и въ урочищѣ Кало-Ливади, близъ Куру-Бзена.

- 46) Въ Токлукской округѣ, влѣво отъ дороги ведущей изъ Коза въ Токлукъ, на Югостокъ отъ урочища Параланыкъ-Кая (разсыпающейся скалы), Палласъ разсматривалъ рядъ большихъ могилъ — Мезарлыкъ (кладбище) — обложенныхъ вертикально стоящими камнями (Pallas, *Vestert.* II, 201). Всѣ онѣ четверугольныя, кромѣ одной, которая кругла. — Татары сказывали Палласу, будто бы это гробницы Еврейскія; но онъ тому не вѣрилъ, говоря что онѣ должны принадлежать какому либо древнему, немногочисленному народу. Точно такія же гробницы онъ видѣлъ и въ землѣ Черноморскихъ Козаковъ, гдѣ онъ признавалъ ихъ не Татарскими, но полагалъ, что онѣ могли быть Черкесскія (*Вст.* II, 279). — О томъ

Кр. Сборникъ II. Кеплена.

тарь, это не извѣстно. Къ Сѣверу отъ Эфендиколъ, и съ версту отъ р. Кáчи (повыше дома Г-на Новикова), я видѣлъ нѣсколько гробницъ съ древними, иномъ покрытыми надписями и разными украшеніями. Формою своею эти памятники, также такъ и первыя изъ изображенныхъ выше Караимскихъ гробницъ, походятъ на домики, имѣющіе токмо двухстороннюю крышку ⁴⁷⁾, на коей изсѣ-

какъ роятся Татарскія могилы, и какъ въ оныхъ погребаются усопшіе, я имѣлъ случай говорить въ статьѣ моеѣ *Wattschiffaraj zur Zeit der Ebelera 1850. St. Petersb. 1851. S. 13.* (или *Russischer Merkur, herausgegeben von H. Dittmer. 1851, Bd. I, S. 195.* Могила роется такъ, что очеркъ оной въ прорѣзѣ имѣетъ видъ сапога; покойника кладутъ въ боковое углубленіе (а), которое задѣлываютъ, яму же (b) засыпаютъ землею. Планъ Карпинъ уже говоритъ о Татарахъ: *ils font une grande fosse, et à coté une autre comme une cave sous terre* (Бержеронова изданія с. 34). — Лепехинъ въ I-й части Дневныхъ записокъ своего путешествія подробно описываетъ Татарскіе похороны, и какъ у него, такъ и въ Абеверѣ Русскихъ суевѣрій (М. 1786. 8. на с. 241) боковое углубленіе, въ которое Татары кладутъ покойника, названо погребомъ.

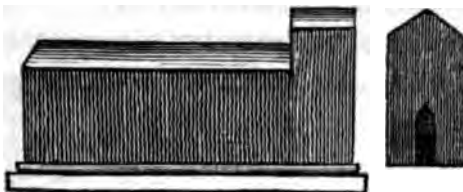


- 47) У Малороссіанъ самыя гробы именуются домови-нами, между тѣмъ какъ иногда и надгробіямъ дается названіе домовицъ. См. Отечеств. записки П. П. Свиньина 1824 ч. 4. XVIII, с. 14, 15 и 16. | На Дону, также какъ и въ другихъ мѣстахъ Россіи, могильные памятники называются Голубцами (См. Руской Старины, Альманахъ Карниловича; изд. 2, с. 271) или Голбчиками (см. Труды Моск. Историч. Общ. III, 259 и Вѣстн. Евр. 1814, N. 15).


чены надписи ⁴⁸⁾. Письмена показались мнѣ восточными — и невольно тутъ представился мнѣ вопросъ: употребляли ли Крымскіе Татары, до прибытія въ Тавриду Турковъ (до 1475 года), на гробницахъ своихъ чалмы, и не позаимствовали ли они это обыкновение отъ Османовъ?

На Греческихъ кладбищахъ, подлѣ большихъ плитъ, часто встрѣчаются таковыя же каменные небольшіе домообразныя памятники, изъ коихъ нѣкоторые имѣютъ съ одной стороны возвышеніе, находящееся обыкновенно надъ головою покойника,

т. е. съ западной стороны. Съ той же стороны надгробія (даже простыя, довольно толстыя плиты) представляютъ небольшое углубленіе, дѣлаемое



или



48) Одна изъ этихъ надписей, начинается, сколько я могъ замѣтить: слѣдующими начертаніями:

سنة ١٧٤٦

для того, чтобы въ оное ставить зажженную свѣчку или класть ладонь для куренія.

Но правила эти не безъ исключеній. Такъ мнѣ помнится, что въ Каралесѣ я видѣлъ на Татарскомъ кладбищѣ, надъ могилой какого-то Муллы, памятникъ также домообразный, а въ Лакѣ, селеніи обитаемомъ Греками, напротивъ того, при церкви Греческой стоитъ столбикъ совершенно такой какъ ставятъ оныя Татары надъ могилами женщинъ. Въ Біасалѣ, при нижней церкви, на кладбищѣ Греческомъ, есть между прочими одно-рогими домообразными памятниками одинъ, который имѣеть два рога (или какъ бы двѣ настройки) на одной и тойже сторонѣ.

Произведеній обронной работы (en relief) въ горахъ и на Южномъ берегу почти вовсе нѣтъ. Найденный въ 1826 г. на лѣвомъ берегу Салгіра, выше Симферополя, въ развалинахъ древняго укрѣпленія, песчаный камень съ изображеніемъ всадника на конѣ и Греческою подписью, упоминающею о Скиурѣ, хотя и принадлежитъ крайней оконечности горъ, но не можетъ быть здѣсь предметомъ особыхъ разысканій. Основываясь на этомъ памятникѣ, весьма посредственной работы, полагають что здѣсь былъ Неаполь, одно изъ трехъ укрѣпленій, созданныхъ сыновьями

Скиескаго царя Скилура, о коемъ упоминаетъ Стравонъ ⁴⁹⁾.

Близъ Оту́зь ⁵⁰⁾, верстахъ въ шести отъ деревни, нѣсколько вправо отъ дороги Таракташской, есть въ скаль Кызылташской пещера глубиною на 17 шаговъ, которая иногда привлекаетъ къ себѣ богомольцевъ. Въ концѣ оной, на столѣ, замѣняющемъ здѣсь олтарь, при образѣ лежатъ обломки бѣломраморной плиты, величиною вершковъ въ пять, на коемъ изсѣченъ ликъ какого-то

49) Стравонъ (VII, 312) говоритъ слѣдующее: „Кромѣ упомянутыхъ мѣстъ сего полуострова (Крыма) были тамъ и другія укрѣпленія (*Φοῦρια*, *Castella*; — Tzschucke II, 405), построенныя Скилуромъ и его дѣтьми, и служившія имъ сборными мѣстами (*ὄπισθητήριον*) при войнѣ съ полководцами Митридата (Митрадата Евпатора): таковы Палакионъ (*Παλακίον*), Хавонъ (*Χαῦον*) и Неаполь (*Νεάπολις*), къ коимъ причислить должно и Евпаторію (*Εὐπατόριον*), сооруженную Діофантомъ, однимъ изъ военачальниковъ помянутаго Митридата.“ Спасеніемъ этого памятника, который нынѣ находится въ Одесскомъ Музеѣ, любители древностей обязаны Султану Александру Ивановичу Крымъ-Гирею Ката-Гирею. Объясненіе онаго написано покойнымъ Статскимъ Совѣтникомъ Бларамбергомъ, завѣдывавшимъ Одесскимъ Музеемъ древностей и издавшимъ въ 1831 г. въ Одессѣ сочиненіе: *De la position des trois forteresses Scythes, dont parle Strabon* (in 8.).

50) Говоря о селеніи этого имени, я всегда разумѣю только то, которое находится между Феодосією и Козами (Козь).

Святаго, судя по вѣщу (Aureola), окружающему главу ⁵¹⁾.

Столбъ бѣломраморный, который находился нѣкогда на Восточномъ скатѣ Аюдага, гдѣ существовалъ монастырь Константина и Елены ⁵²⁾, и который былъ перевезенъ въ Гурзуфъ, представляетъ крестъ обронной работы; крестъ же изсѣченъ и на одной изъ скалъ въ верхней части Качі-Кальёна, что при рѣкѣ Къчъ, на полдень отъ Бакчисарая, гдѣ вѣроятно былъ нѣкогда монастырь, такимъ образомъ:



Изсѣченія на камнѣ, находящіяся въ Тепе-керменѣ, довольно вѣрно изображены въ рисункахъ, принадлежащихъ къ Досугамъ Крымскаго судьи (П. И. Сумарокова).

Изваяній я не имѣлъ случая видѣть. Обломки статуй, найденные около Севастополя и Керчи, принадлежатъ временамъ и мѣстамъ не входящимъ въ кругъ теперешнихъ моихъ разысканій. Такъ называемыхъ

51) Впрочемъ такойже вѣнецъ, или златой кругъ, находимъ мы и на старѣйшемъ Русскомъ портретѣ: изображенія Царя Феодора Иоанновича († 1598 г.).

52) Пallas, *Reiserf.* II, 153.

каменныхъ бабъ, болвановъ грубой работы, конхъ донинѣ много на степныхъ могилахъ Южной Россіи, здѣсь въ горахъ нѣтъ. Последнія и самыя полуденныя изъ всѣхъ извѣстныхъ мнѣ въ Россіи каменныхъ бабъ, находятся на Сѣверной сторонѣ рѣки Кáчи, а именно одна, по пути изъ Бакчисарая въ Топчикой, съ лѣвой стороны, на мѣстѣ нѣсколько возвышенномъ, которое принадлежитъ къ землямъ Арамкóйскимъ (или Гáрамкóйскимъ), а другая на курганѣ, верстахъ въ 4-хъ или пяти къ полудню отъ деревни Отешель, при дорогѣ въ Калынтай (на Кáчѣ), тамъ гдѣ къ этой дорогѣ примыкаетъ другая, ведущая изъ Ачтачй въ Отешель ⁵³⁾.

Въ число историческихъ памятниковъ Крыма недавно поступили и столбы, которые въ Крыму поставлены были по случаю путешествія Императрицы Екатерины II. на разстояніи десяти верстъ одинъ отъ другаго. За нѣсколько лѣтъ предъ симъ тѣ, кои



53) Самая же Сѣверная изъ всѣхъ каменныхъ бабъ, которая я имѣлъ случай видѣть послѣ 1812 года, находилась въ Курской губерніи, на половинѣ до-

изъ нихъ уцѣлѣли, были окружены палисадниками и обсажены деревьями.

Остается сказать, что на нѣкоторыхъ не разрушенныхъ еще стѣнахъ Греческихъ церквей донынѣ замѣтна живопись, противостоявшая непогодамъ въ продолженіе цѣлыхъ вѣковъ. Это обыкновенные образа Корсунскаго письма ⁶⁴⁾ и при нихъ библейскіе тексты, писанные на известкѣ (al fresco). Въ одной только церкви я нашелъ надпись имѣющую нѣкоторое историческое достоинство,

роги, ведущей изъ Бѣлгорода въ село Борисовку (Хотмыжскаго уѣзда). Но этотъ достопримѣчательный памятникъ исчезъ во второмъ десятилѣтіи нашего вѣка. — Могилы разсыпанныя по всему пространству Геродотовой Скиѣи встрѣчаются однако же и выше; послѣдняя изъ нихъ, сколько я могъ замѣтить, находится въ 12-ти верстахъ къ сѣверу отъ Оболяи, при Дрозденскихъ или Козацкихъ постоялыхъ дворахъ. О семъ упоминалъ я уже въ сочиненіи: *Alterthümer am Nordgestade des Pontus*; Wien 1823. 8, С. 12 и 13 (или *Wiener Jahrb. d. Liter. Bd. XX. С. 268 f.*) и въ Библиографическихъ листахъ 1825 г., N. 13, с. 188. Дрозденскіе постоялые дворы означены (безъ имени) на 47 листѣ Подробной карты Россіи, по наивѣйшей, недоделанной еще Специальной картѣ Западной части Россіи (л. 42) ихъ итъ.

- 64) О томъ что именно разумѣется подъ выраженіемъ Корсунское письмо, я изъяснилъ въ статьѣ моей *Ueber Alterthum und Kunst in Rußland*, напечатанной и въ Вѣнскихъ лѣтописяхъ литературы: *Jahrbücher der Literatur 1823*, Bd. XX, Anzeigerblatt, С. 8. — См. также мой списокъ Русскимъ памятникамъ, служащимъ къ составленію Исторіи художествъ и отечественной Палеографіи. М. 1822. 8, с. 35, 38 и д.

именно въ Біасалѣ при р. Качѣ, гдѣ обѣ тамъ находившіяся церкви уже представляютъ развалины. На внутренней стѣнѣ одной изъ нихъ еще видны разные образа, а надъ входомъ со внутренней стороны, невзирая на то, что сводъ обвалился, уцѣлѣла слѣдующая надпись :

*ΑΝΗΓΕΡΘΗ ΕΚ ΒΑΘΡΩΝ ΚΑΙ ΙΣΤΟΡΙ-
ΘΗ. Ο ΠΑΝΣΕΠΤΟΣ ΚΑΙ ΘΕΙΟΣ ΝΑΟΣ ΤΩ
ΤΙΜΙΟΥ ΕΝΔΟΞΟΥ ΠΡΟΦΗΤΗ ΠΡΟΔΡΟ-
ΜΟΥ ΚΑΙ ΒΑΠΤΙΣΤΟΥ ΙΩΑΝΝΟΥ. ΔΙΑ ΧΕΙ-
5. ΡΟΣ ΕΜΟΥ ΤΑ ΠΕΙΝΟΥ ΚΩΝΣΤΑΝΤΙΟΥ ΑΡΧΙ-
ΕΡΕΩΣ ΚΑΙ ΠΡΟΕΔΡΟΥ ΓΟΤΘΙΑΣ ΔΙΑ ΚΟ-
ΠΟΥ, ΣΥΝΔΡΟΜΗΣ ΚΑΙ ΕΞΟΔΟΥ ΚΥΡΟΥ
ΜΠΙΝΑΤΑ ΤΟΥ ΤΕΜΗΡΚΕ ΔΙΑ ΜΗΝ
ΜΟΣΤΝΟΝ ΑΥΤΟΥ, ΚΑΙ ΤΩΝ ΓΟΝΕ
10. ΩΝ ΑΥΤΟΥ. ΕΤΟΥΣ ΕΠΤΑΚΙΣ ΧΙΛΙ-
ΩΣ ΩΤ, ΕΝ ΕΝΗΚΟΣΤΩ ΕΚΤΩ. ΜΗΝΙ
ΝΟΕΜΒΡΙΩ.*

Ανηγέρθη ἐκ βάθρων, καὶ ἱστορί-(чит. ἐστορή-) θη⁵⁵) ὁ πάνσεπτος καὶ θεῖος ναὸς τοῦ τιμίου ἐνδόξου προφήτου προδρο- μου καὶ βαπτιστοῦ Ἰωάννου, διὰ χει- 5. ρὸς ἐμοῦ ταπεινοῦ Κωνσταντίου ἀρχι- ερέως καὶ προέδρου Γοτθίας διὰ κό- που, συνδρομῆς καὶ ἐξόδου κυροῦ (чит. κυρίου) Μπινατᾶ τοῦ Τεμηρκέ, διὰ μην-

55) Отъ слова *Στορέω*, стелю, обкладываю, покрываю.

μόνον αὐτοῦ, καὶ τῶν γονέων

10. αὐτοῦ . ἔτους ἑπτάκις χιλι-
οστῶ, ἐνενηκοστῶ ἔκτω, μηνί
νοεμβρίῳ.

Это, слово въ слово, по Русски значить слѣдующее :

*„Воздвигнуть отъ основанiа и покрыть Свя-
тый и тишый храмъ геспитыйшаго и славыиша-
го Пророка Предтечи и Крестителя Иоанна,
(мою) смиренною рукою Константiа Архiерей
и Настоятеля Готѳи, старанiемъ, помощiю и
издивенiемъ Господина Бината Темирскаго, на
память его и его родителей, мѣта 7096 въ Нолбрѣ
мѣсяцѣ.“*

Эта надпись 1587 года въ особенности примѣ-
чательна потому, что въ ней (на шестой строкѣ)
Архiерей Константiй именуется настоятелемъ Гот-
ѳи (*Πρόεδρος Γοτθίας*). Ровно два вѣка послѣ
того исчезаетъ въ Исторiи духовныхъ Иерархiй Гот-
ѳийская Епархiя, о коей Георгiй Кодинъ, Визан-
тiйскiй писатель XV-го вѣка, упоминаетъ въ числѣ
Архiепископствъ, подвѣдомственныхъ Патрiарху
Константинопольскому ⁵⁶). Въ 1779 году первен-

56) Codini Explicatio officiorum Sanctae ac magnae eccle-
siae, juxta eorum ordinem . Тутъ по порядку между
прочимъ показаны слѣдующiя Архiепископства:
16-мъ, 'II Κερβῶν или 'II Λερβῶν, Сегзон (Корсу-
ское).

ствовавшее у Крымскихъ Грековъ духовное лице носило еще титуль Митрополита Готейскаго и Кафайскаго, какъ явствуетъ изъ грамоты жалованной въ томъ году (Маія 21) Крымскимъ Христіанамъ Греческаго закона. Имяннымъ указомъ, даннымъ Св. Синоду 14 Марта 1779 года, для Грековъ сихъ, переселившихся на Северный берегъ Азовскаго моря, учреждена была особая Епархія Готейская и Кафайская, которая существовала до кончины Митрополита Игнатія, послѣдовавшей въ 1786 году ⁵⁷⁾.

Къ примѣчательнѣйшимъ остаткамъ живописи въ Крыму принадлежатъ, безъ сомнѣнія, тѣ, которыя уцѣлѣли въ башнѣ, защищавшей входъ къ небольшому укрѣпленію при р. Бельбѣкѣ, извѣстному нынѣ подъ именемъ Куллѣ (башня). Нѣкогда башня эта, находившаяся на горѣ, нѣсколько выше нынѣшней деревушки Ташъ-Баскандъ-Кой, была раз-

29 мѣ, *Ἡ Βόσπορος*, *Bosporus* (Керчьское)

34-мѣ, *Ἡ Γοτθία*, *Gotthia* (Готейское) и

35-мѣ, *Ἡ Σαυδαία* или *Σαυδία*, *Sugdaia* или *Sugdai* (Судацкая)

См. Парижскаго изданія Византійскихъ писателей Т. XIX, с. 319, 320 и 321; Венеціанскаго же Т. XVII, с. 208.

57) См. Исторія Росс. Іерархій, изд. 2, ч. I, с. 43. Митрополитъ Греческій имѣлъ пребываніе свое въ Бакчисарай, и конечно въ самомъ Маріанополѣ, т. е. той части города, которая находилась подъ Успенскимъ монастыремъ, и по коей Маріанполь (что нынѣ Маріуполь) при Азовскомъ морѣ, получилъ названіе.

дѣлена на два яруса; но полъ верхняго (или потолокъ нижняго) этажа исчезъ, и въ стѣнѣ видны однѣ только углубленія, вмѣщавшія въ себя оконечности бревень, которыми оный поддерживался. Судя по образамъ, которыхъ слѣды тутъ еще замѣтны, можно кажется думать, что этотъ верхній этажъ служилъ церковію. Находка эта достойна вниманія въ особенности потому, что она служитъ однимъ изъ благонадежнѣйшихъ указаній для опредѣленія народа и временъ къ коимъ отнести должно какъ это, такъ и прочія ему подобныя укрѣпленія, принадлежащія къ одной общей системѣ. Нѣтъ сомнѣнія, что это произведенія — Ново-Греческія.

Приступая къ исчисленію укрѣпленій, коимъ слѣды извѣстны мнѣ въ горной части Крыма, я долженъ представить Читателямъ нѣсколько замѣчаній о расположеніи оныхъ, и соображенія, могущія служить къ тому, чтобы хотя приближенно опредѣлить время ихъ основанія.

1. Размѣщеніе укрѣпленій было таково, что оно предполагаетъ точное знаніе мѣстностей.

2. Укрѣпленія находились не только на полуостровномъ берегу, но и на Сѣверныхъ скатахъ Таврическихъ горъ, отъ Западныхъ предѣловъ полуострова до Чатырдага и далѣе къ Востоку.

3. Всѣ онѣ вмѣстѣ составляли общую, систематическимъ порядкомъ устроенную оборону Южнаго Крыма.

4. Съ полуденной стороны горъ большая часть этихъ крѣпостей расположена была такъ, что одна съ нѣсколькими сосѣдственными состояла во взаимномъ соотношеніи. Видя другъ друга, осажденные могли ожидать помощи, отъ своихъ сосѣдей, а сіи имѣли возможность принимать нужныя мѣры предосторожности.

5. Начиная отъ Кастель-горы къ Западу, на далеко въ море выдающихся мысахъ, или тамъ, гдѣ берегъ поворачивалъ въ другую сторону, какъ то: на Аюдагъ, Никѣтстомъ мысу, Айтодоръ, Лимѣнъ, находились укрѣпленія, составлявшія связь однѣхъ таковыхъ огражденныхъ мѣстъ съ другими послѣдующими.

6. Съ Сѣверной стороны, при каждомъ пути ведущемъ въ горы, т. е. при каждомъ ущельи, находилась крѣпость или по крайней мѣрѣ наблюдательный постъ (башня и т. п.).

7. Тамъ, гдѣ это казалось недостаточнымъ, на пр. по обѣ стороны Чатырдага, проведена была стѣна, которая то пересѣкала ущелья, то шла въ верху по Яйлъ, преграждая путь гостямъ незванымъ.

8. Укрѣпленія строены народомъ образованнымъ и искуснымъ въ дѣлѣ военной обороны.

9. Онѣ обязаны бытіемъ своимъ народу Христіанскому, ибо вездѣ гдѣ были крѣпостцы, подѣ ихъ покровительствомъ существовали и церкви: церкви Греческія.

Исторія не представляетъ намъ точныхъ свѣдѣній о времени построения этихъ укрѣпленій. — Изъ Европейскихъ писателей среднихъ вѣковъ, сколько мнѣ извѣстно, упоминаетъ объ нихъ явно только монахъ Рубруквисъ (Guillaume de Rubruquis, Cordelier), который въ 1253 г. Королемъ Французскимъ Лудовикомъ IX. изъ Сиріи отправленъ былъ въ Татарскія земли, къ воцарившемуся въ 1251 году Мангу-Хану. Того же года этотъ путешественникъ прибылъ чрезъ Константинополь въ Солдаю (Судакъ) и оттуда повхалъ далѣе.

Вотъ что онъ самъ говоритъ въ отношеніи къ предмету нашихъ разысканій ⁵⁸⁾:

58) Выписываю здѣсь какъ Латинскій текстъ по изданію Гаклюта, такъ и Французскій текстъ Бержеронова изданія, который есть переводъ съ Англійскаго, сличенный съ двумя Латинскими рукописями:

Текстъ Гаклютова изданія: *Sunt autem alta promontoria super Mare à Kersoua usque ad officium Tanais: et sunt quadraginta castella inter Kersouam et Soldaiam, quorum quodlibet fere habet proprium idioma: inter quos erant multi Goti, quorum idioma est Teutonicum. Post illa montana versus Aquilonem est pulcherrima sylva in planicie, plena fontibus et rivulis: Et post illam sylvam est planicies maxima, quae durat per quinque dietas usque ad extremitatem illius provinciae ad aquilonem, quae coarctatur habens Mare ad Orientem et Occidentem: Ita quod est unum fossatum magnum ab vno Mari usque ad aliud. In illa planicie*

„Есть высокіе мысы при (Черномъ) морѣ, отъ Корсуни до устья Танаиса ⁵⁹⁾, и около сорока замковъ между Корсунью и Солдаею (между Севастополемъ и Судаккомъ), коихъ почти каждой

solebant esse Comani antequam venirent Tartari, et co-
gebant ciuitates praedictas et castra ut darent eis tri-
butum. См. Hakluyt's Collection of the early voyages,
travels, and discoveries, of the English nation. A new
edition, with additions. London, 1809. въ 6. 4., с. 81.

Текстъ Бержеронова изданія :

Il y a de grands Promontoires ou Caps sur cette mer
depuis Kersona jusques aux embouchures du Tanaïs
et environ quarante châteaux entre Kersona et Sol-
daia, dont chacun a sa langue particulière; Il y a aussi
plusieurs Goths, qui retiennent encor la langue Alle-
mande. Aiant passé les montagnes vers le Nord, on
trouve une belle forêt en une plaine remplie de fon-
taines et de ruisseaux; après quoi se voit une campagne
de quelque cinq journées, jusqu'au bout de cette Pro-
vince, qui s'étrécit vers le Nord aiant la mer à l'Orient
et l'Occident, qui est comme une grande fosse ou canal
d'une mer à l'autre. — Cette campagne étoit habitée
par les Comans, avant la venue des Tartares, et ils con-
traignoient toutes les villes sùs-dites, châteaux et villa-
ges de leur paier tribut. См. Bergeron, Recueil de di-
vers voyages curieux faits en Tartarie. en Perse etc.
Leide, 1729. 4. (Продолженія этихъ текстовъ см.
ниже въ примѣчаніи 112-мъ).

- 59) Нѣтъ сомнѣнія что здѣсь подъ выраженіемъ устья
Танаиса разумѣть должно не устье рѣки Дона, но
Воспоръ Киммерійскій (Керченскій проливъ). — Уже
Проконій въ книгѣ de Bello Gotthico (L. IV, с. 4) го-
ворить что Танаисомъ туземцы называютъ, и про-
ливъ изъ Азовскаго моря въ Черное. Tanaim etiam
vocant indigenae illum alveum, qui a palude Maeotide
ad Pontum Euxinum pertinet, etc.), а Константинъ
Багрянородный пишетъ, что устье Азовскаго моря
именовалось также Бурлыккомъ: Sed est et Maeotidis

имѣеть свое особое нарѣчіе ⁶⁰⁾; между ними много Готевъ, говорящихъ по Нѣмецки. Послѣ горъ къ Сѣверу находится прекрасный лѣсъ, на равнинѣ, богатой источниками и ручейками. За тѣмъ же

peludis ostium quond Burlic (въ подлинникѣ *Burlic*) cognominatur et in Pontum defluit. См. Constantini Porphyrogeniti de administrando Imperio, Lib. II, cap. 42. Ed. Paris. p. 113. — Какъ здѣсь такъ и ниже, въ некоторыхъ мѣстахъ, я стану представлять одинъ только Латинскій переводъ вмѣсто Греческаго текста Византійскихъ писателей, полагая что это будетъ угодно большей части моихъ Читателей. Важнѣйшіе же тексты, я, по мѣрѣ надобности, буду приводить и на двухъ языкахъ.

- 60) Тутъ не вкралось ли какое либо недоразумѣніе? Такъ на пр. вмѣсто слова нарѣчіе не должно ли читать: названіе? — *Idioma* впрочемъ токмо преимущественно значить нарѣчіе; вообще же подъ этимъ словомъ Греки (древніе и новые) разумѣютъ особенность или отличительное свойство. Замѣчу однако же при этомъ случаѣ, что царство Трапезунтское на предѣлахъ своихъ имѣло также много крѣпостей и замковъ, которые, будучи обитаемы преимущественно Греками, были подвластны частію Христіанскимъ властителямъ. Въ нихъ жители говорили испорченнымъ Греческимъ языкомъ, который у Италіанскихъ путешественниковъ называется: *lingua greca Trabesontia* или *linguaggio di Trabisonda*. Всѣ эти городки имѣли свои названія въ числѣ коихъ для насъ особенно примѣчательны Дорига и Дора, потому что и въ Крыму была округа именовавшаяся Дори, Доросъ или Дорасъ. См. Jac. Ph. Fallmerayer, Geschichte des Kaiserthums von Trapezunt. München, 1827, 4, S. 238 — 340. О нарѣчій Трапезунтскомъ Авторъ говоритъ на с. 321: „Es sollen, im täglichen Verkehr, die Bewohner der Hauptstadt sowohl als der übrigen hellenischen Städte und Küstenorte des Reichs einen eigenthümlichen und sehr verdorbenen griechischen Dialekt gesprochen

лѣсомъ величайшая степь, продолжающаяся дней на пять (вѣды), до конца этой области, которая сужается къ Сѣверу, имѣя по обѣ стороны (съ Востока и Запада) море, такъ что отъ одного моря до другаго проведенъ большой ровъ. На равнинѣ, до нашествія Татаръ, имѣли пребываніе Команы, которые брали дань съ городовъ и укрѣпленій.“

Кромѣ этого явнаго упоминанія о крѣпостцахъ Южнаго Крыма, мы въ одномъ изъ важнѣйшихъ для Россіи Византійскихъ писателей X вѣка, именно у Константина Багрянороднаго, встрѣчаемъ еще такъ сказать скрытное показаніе о существованіи этихъ укрѣпленій. Авторъ сей между Херсономъ и Воспоромъ (между Севастополемъ и Керчью), полагаетъ зѣмки (*κάστρα* ⁶¹⁾). Вотъ почему и на разныхъ старыхъ картахъ Крыма показы-

haben.“ Нѣтъ сомнѣній что и Крымскіе Греки говорили не лучше Трапезунтскихъ.

61) Такъ крайней мѣрѣ разумѣть можно слова Византійскаго Царя-писателя. у котораго мы находимъ слѣдующія извѣстія, весьма примѣчательныя для любителей древней Географіи: *Ab ostio fluminis Danapreos Adara occurrunt, ibique magnus sinus est, qui Necropyia nuncupatur; quem plane transire nemo potest. Et a Danapri Chersonem usque miliaria sunt trecenta. et in medio paludes ac portus in quibus salem Chersonitae conficiunt. A Chersonone ad Bosporum climatam urbes (?) sunt, distantque miliaria trecenta (въ подлинникѣ тутъ: Ἄπὸ δὲ Χερσονῶνος μέχρι Βοσπόρου εἰσὶ τὰ κάστρα τῶν κλιμαίων, τὸ δὲ διάστημα μίλια τ.)*; et a Bosporo paludis Maeotidis ostium est, quae et mare ab omnibus propter magnitudinem nuncupatur; influuntque in illam

ваются крѣпости подѣ названіемъ *Castella Judaeorum* (вѣроятно вмѣсто *Castella Gothorum*) — 62).

И такъ, если эти замки существовали не только въ 1253 году, но уже въ X вѣкѣ, то конечно нельзя полагать чтобы они были построены Генуэзцамъ, коихъ водвореніе въ Крымъ (въ Кафѣ или Феодосіи) относится ко второй половинѣ XIII

fluvii multi magnique. Ad septentrionem habet Danaprii fluvium, ex quo Russi proficiscuntur in nigram Bulgariam, Chazariam et Syriam (*καὶ Συρίαν*). Atque ille ipse Maeotidis sinus pertingit e regione Necropylarum usque, quae a Danapri absunt millia circiter quatuor, ibique miscetur, ubi veteres mare trajiciebant ducta fossa (*σάδις*) per mediam Chersonem, Regiones (въ подлинникѣ *καὶ τῶν χλιείων*) et Bospori terram, quae mille aut amplius millia occupabat; sed temporis tractu ea obruta in sylvam densam conversa est, et duas tantum vias habet, per quas in Chersonem, Bosporum et Regiones (*καὶ τὰ χλιεία*) Patzinacitae proficiscuntur. См Constantini Porphyrogeniti ad Romanum Filium, de administrando imperio (МЛЖ: Imperii Orientalis sive Antiquitatum Constantinopolitanarum), pars secunda, cap XLII; Ed. Paris. p. 113.

- 62) Форстеръ (Jo. Reinhold Forster, въ своей *Geschichte der Entdeckungen und Schiffahrten im Norden*. Frankf. 1784. 8. на с. 128) въ этомъ отношеніи говоритъ: *Hier auf Ruibrucks Zeugniss beruhet die Castella Judaeorum eigentlich Gothorum, die in einigen alten Karten, der Krimm zu finden sind, und woraus selbst der gute ehrwürdige Vater Danville in seinen Karten Chateau des Juifs gemacht hat. Митрополитъ Сестреницевичъ (Stanislave Siestrzencewicz de Bolusz, Archevêque de Mohilew, Metropolitan des églises Catholiques Romaines dans l'Empire de Russie etc.) въ картѣ Скиѣиіи приложенной къ сочиненію: *Histoire du Royaume de la Chersonèse taurique* (2-de édition,*

вѣка ⁶³), и которые приобрѣли Южный берегъ не прежде 1380 года. Выше было уже замѣчено, что Южный берегъ Крыма не только древнимъ Грекамъ, но и въ первомъ еще вѣкѣ по Р. Х. весьма мало былъ извѣстенъ образованнымъ народамъ. Однакожъ нѣтъ сомнѣнiя что эта страна должна была обратитъ на себя несравненно большее вниманiе съ того времени, когда при Константинѣ Великомъ (въ 330 г.) Византия сдѣлалась столицею Имперiи.

Не минуло послѣ этого событiя двухъ сотъ лѣтъ, какъ уже чувствуема была надобность прибѣгнуть къ сооруженiю огромной стѣны для огражденiя Константинополя отъ набѣговъ варварскихъ. Ее построилъ Императоръ Анастасiй, тотъ самый,

St. Pétersb. 1824. 4) показываетъ на ЮЗ краю Таврическаго полуострова: *Gothia ou Castra ton Gothion*, а вдоль по Южному берегу у него подпись: *Castra ton Climaton*. На картѣ приложенной къ Бандуриеву изданiю сочиненiй Константина Багрянороднаго, также подписано только *Climata*.

- 65) Одерико относитъ оное къ 1266-му, а Графъ Серри-стори къ 1270 году. См. G. L. Oderico, *Lettere Ligustiche ossia osservazioni critiche sullo stato geografico della Liguria fino ai tempi di Ottone il Grande, con le memorie storiche di Caffa, ed altri luoghi della Crimea posseduti un tempo da' Genovesi etc.* Bassano 1792. 8. и *Memoria sulle colonie del mar Nero nei secoli di mezzo*. Извлеченiя изъ послѣдняго сего сочиненiя помѣщены Г-мъ Гаммеромъ въ 65 части Вѣнскихъ *Zubrischer der Literatur* (1854 года).

который въ 506 году истребилъ въ столицѣ своей всѣ статуи для того, чтобы замѣнить оныя однимъ собственнымъ своимъ изображеніемъ. Юстиніанъ же еще болѣе укрѣпилъ эту стѣну.

Построеніе цѣлыхъ рядовъ укрѣпленныхъ мѣстъ или замковъ и горныхъ стѣнъ, кажется, принадлежитъ преимущественно этимъ-то вѣкамъ ⁶⁴). Уже въ 539 г. Кутургурь въ Илиріи овладѣли 32 замками ⁶⁵). Императоръ Юстиніанъ I, царствовавшій съ 527 до 565 года и желавшій возвратитъ Восточно-Римской Имперіи славу временъ Константиновыхъ, для защищенія своихъ владѣній строилъ несчетное множество укрѣпленій. Такъ на пр. по одной линіи отъ Бѣлграда до устья Дуная было болѣе 80-ти укрѣпленныхъ мѣстъ, имъ построенныхъ или возобновленныхъ ⁶⁶). Замъ-

64) О разныхъ стѣнахъ, построенныхъ древними Греками на границахъ своихъ владѣній, упоминаетъ Г. Кёлеръ въ своемъ Сераписѣ на с. 407.

65) *J. Schumann's Untersuchungen über die Gesch. der östlichen europäischen W. lkr. 1774. 8. I, 67.* — Потому въ 550 г. и Словене овладѣли разными крѣпостцами, на что они до того времени покушаться не дерзали. См. *Engel's Gesch. des Ung. Reichs u. seiner Nebenländer; Halle, 1797. 4; ч. I, с. 250.* — О томъ что Юстиніанъ построениемъ крѣпостей обезпечилъ Дунайскій берегъ отъ набѣговъ Словенъ, упоминаетъ Прокопій въ 7 главѣ IV-й книги своего сочиненія: *De Aedificiis Justiniani (Parisii, 1665. fol. p. 83 et 84).*

66) Тутъ, говоритъ Энгель, Юстиніанъ возобновилъ башни и шанцы разоренные Атилою и сдѣлалъ

чательно, что къ этимъ же временамъ относится и сооруженіе Дербента и Кавказской стѣны, которую Нуширванъ (Хозрой I), Государь Персидскій, царствовавшій съ 540 до 576 г. по Р. Х. противупоставилъ набѣгамъ Хазарскимъ ⁶⁷⁾.

Постройки разнаго рода, дѣланныя Юстиніаномъ, были столь значительны и многочисленны, что одинъ изъ его современниковъ, Византійскій писатель Проконій, который въ 562 г. состоялъ въ Константинополѣ въ званіи Градомачальника (Praefectus urbanus), написалъ объ нихъ цѣлыя шесть книгъ ⁶⁸⁾. Въ семь-то сочиненіи Проконій сохранилъ для насъ извѣстіе, что Императоръ Юстиніанъ возстановилъ стѣны Воспора и Херсона, построилъ укрѣпленія Алуштинское и Гурзуфское и оградилъ обитаемую Готвами приморскую

изъ нихъ большія крѣпости. Списокъ этимъ укрѣпленіямъ сообщаетъ Проконій (тамъже, книги IV-й, въ главѣ XI-й).

67) Theoph. Sigfr. Bayeri, de muro Caucaseo, въ: Commentarii Acad. Scientiarum Imperialis Petropolitanae, T. I. (1428. 4), p. 425—465. Сл. Карамзина I, 40 и пр. 867; III, 234.

68) Προκοπίου Καισαρείως περί τῶν Δεσπότου Ἰουστινιανοῦ χτισμάτων λόγος ἕξ. Procopii Caesariensis de aedificiis Dn. Iustiniani libri sex. (Въ собраніи Византійскихъ писателей: Corpus scriptorum Historiae Byzantinae; Parisiis, 1663. fol. T. II, p. 63).

страну Дори (Дору) отъ нападеній непріятельскихъ. Вотъ его слова съ Латинскимъ и Русскимъ переводомъ :

„Καὶ μὴν καὶ Βοσπόρου καὶ Χερσῶνος πόλεων, αἵπερ κατὰ τὴν ἐκείνην ἀκτὴν ἐπιθαλασσίδιαι μετὰ λίμνην τε τὴν Μαιώτιδα καὶ τοὺς Ταύρους καὶ Ταυροσκύθας ἐν ἐσχάτῳ οἰκοῦνται τῆς Ῥωμαίων ἀρχῆς, πεπονηκότα παντάπασι τὰ τεῖχη εὐρῶν, ἐς μέγα τι κάλλους τε καὶ ἀσφαλείας κατεστήσατο χρῆμα. ἐνθα δὴ καὶ φρούρια πεποιήται τό τε Ἀλούστου καλούμενον καὶ τὸ ἐν Γορξβίταις. διαφερόντως δὲ τὴν Βόσπορον τῷ ἐρύματι ἐκρατύνατο, ἥνπερ ἐκ παλαιοῦ βεβαρβαρωμένην, καὶ ὑπὸ τοῖς Οὐννοῖς κειμένην ἐς τὸ Ῥωμαίων αὐτὸς μετήνεγκε κράτος. ἔστι δὲ τις ἐνταῦθα χώρα κατὰ τὴν παραλίαν, Δόρου ὄνομα· ἵνα δὴ ἐκ παλαιοῦ Γότθοι ᾤκηγται, οἱ Θευδερίχῳ ἐς Ἰταλίαν ἰόντι οὐκ ἐπισπόμενοι, ἀλλ' ἐθελούσιοι αὐτοῦ μέιναντες, Ῥωμαίων καὶ εἰς ἐμὲ εἰσιν ἔνσπονδοι· ξυστρατεύουσι τε αὐτοῖς ἐπὶ πολεμίους τοὺς σφετέρους ἰούσιν, ἥνικα ἂν βασιλεῖ βουλομένη ἔιη. ἐξικνοῦνται δὲ ἐς τρισχιλίους, καὶ τὰ τε πολέμια ἔργα εἰσὶν ἄριστοι, τάτε ἐς τὴν γεωργίαν αὐτουργοὶ δεξιοὶ, καὶ φιλοξενώτατοι δὲ εἰσὶν ἀνθρώπων ἀπάντων. αὐτὴ δὲ ἡ χώρα τὸ Δόρου τῆς μὲν γῆς ἐν ὑψηλῷ κεῖται· οὐ μέντοι ἐδὲ τραχεῖα, οὐδὲ σκληρὰ ἐστίν, ἀλλ' ἀγαθὴ τε καὶ εὐφορος καρπῶν τε ἀρίστων. πόλιν μὲν οὖν ἢ φρούριον οὐδαμῆ τῆς χώρας ὁ βασιλεὺς ἐδείματο ταύτης, καθείργεσθαι

περιβόλους τισίν οὐκ ἀνεχομένων τῶν τῆδε ἀνθρώπων· ἀλλ' ἐν πεδίῳ ἀσμενέστατα ᾠκημένων αἰεί. ὅπῃ ποτὲ δὴ τῶν ἐκείνη χωρίων βάσιμα εὐπετῶς τοῖς ἐπιδύουσιν ἐδόκει εἶναι, ταύτας δὴ τειχίσμασι μακροῖς τὰς εἰσόδους περιβαλὼν, τὰς ἐκ τῆς ἐφόδου φροντίδας ἀνέστειλε Γότθοις· ταῦτα μὲν τῆδε πηγεῖ.“

„Praeterea cum Bospori et Chersonis, quae urbes maritimae in eo littore trans paludem Moetidem ultraque Tauros ac Tauroscythas ad Imperij Romani limitem sitae sunt, cum, inquam, harum urbium muros funditus labascere comperisset, pulcherrimos fecit ac validissimos. Ibi- dem Alusti castellum extruxit et Gorzubitense. Praecipue vero urbem Bosporum muniit, quam barbaria pri- dem infectam, et in potestatem Hunnorum redactam, ad Romanam ditionem traduxerat. In illis partibus est Dory, maritima regio: vbi ab antiquo Gotthi habitant, qui Theo- doricum petentem Italiam non sunt secuti; at ibi sponte restitere, et Romanorum hac etiam aetate socij, ipsis mili- tarem operam in expeditionibus nauant, quando lubet Imperatori: ter mille numero, bellatores optimi, iidemque gnauī agricolae, et mortalium omnium erga hospites hu- manissimi. Haec autem regio Dory, situ quidem edita, non tamen aspera durave est; sed bona, optimisque frugi- bus ferax: in qua nec castellum vsquam nec oppidum condidit Imperator. Quippe incolae muris claudi non sus- tinent, ruri semper habitare gaudentes vnice. Qua vero facile eo penetrari posse videbatur, muris longis muniit

aditus, et Gotthos ab hostium irruptionibus securos praestitit. Haec hactenus.“

— „Когда Юстинианъ узналъ, что стѣны Воспора⁶⁹⁾ и Херсона⁷⁰⁾, городовъ приморскихъ, лежащихъ по ту сторону Меотическаго озера⁷¹⁾, выше Тавровъ и Тавроскиевовъ, на предѣлахъ Римской (Византийской) Имперіи⁷²⁾, сдѣлались шаткими, то онъ ихъ прекрасно и прочно возстановилъ. Тамъ же построилъ онъ замокъ Алустонъ⁷³⁾ и замокъ въ округѣ Горзувитской⁷⁴⁾. Въ особенности же онъ укрѣпилъ городъ Воспоръ, который предъ тѣмъ притерпѣлъ нападеніе отъ вар-

69) Известно что древняя Пантикапея называлась и Воспоромъ. На развалинахъ ея построенъ городъ Керчь, существовавшій подъ этимъ именемъ уже въ 1068 году, какъ явствуетъ изъ Словенской надписи Тму-тараканскаго камня.

70) Херсонъ, — Корсунъ нашихъ летописей, — на Западъ отъ нынѣшняго Севастополя.

71) Тутъ, безъ сомнѣнія, какое нибудь недоразумѣніе со стороны Прокопія, который, живучи въ Константинополѣ, только по ошибкѣ могъ сказать что Воспоръ и Херсонъ лежали по ту сторону Азовскаго моря.

72) Здѣсь рѣчь идетъ только о Восточно-Римской (или Византийской) Имперіи. Равноѣрно и ниже, подъ именемъ Римлянъ разумѣть должно Ново-Грековъ, которые и донынѣ удержали названіе Римлянъ, хотя *Ῥωμαῖοι* и означаетъ какъ Римлянина такъ и Грека.

73) Развалины этого укрѣпленія видны въ Алустѣ.

74) Т. е. нынѣшней Гурзувской или Урзувской, гдѣ также замѣтны остатки укрѣпленія.

„варовъ и сдѣлался подвластенъ Гуннамъ, но которъй онъ подчинилъ Римлянамъ. Въ тѣхъ странахъ находится приморская область Дори, гдѣ съ давнихъ временъ обитаютъ Готы, которые не рѣшились слѣдовать за Теодорикомъ въ Италию ⁷⁵). Они остались тамъ добровольно и нынѣ суть союзники Римлянъ, которымъ содѣйствуютъ на войны, когда это угодно Императору: числомъ ихъ 3000 (человѣкъ), они превосходные воины и столь же искусные земледѣльцы; къ чужимъ они привѣтливѣе всѣхъ прочихъ смертныхъ. Страна эта не слишкомъ дика и сурова, но пріятна и приноситъ превосходные плоды. Въ ней ни крѣпостей ни городовъ Императоръ никогда не строилъ, по той причинѣ, что жители не терпятъ чтобы ихъ запирали въ стѣны, но любятъ токмо быть сельскій. Тамъ же, гдѣ безъ труда можно было къ нимъ проникнуть, онъ (Юстиніанъ) большими (или длинными) стѣнами преградилъ входъ и обезпечилъ Готею отъ набѣговъ непріятельскихъ ⁷⁶).“

Въ отношеніи къ Готеской приморской странѣ Дори нельзя не замѣтить, что подъ 702 годомъ опять упоминается Дорось (или Дорась), и что

75) Теодорикъ прибылъ въ Италию въ 488 г., а въ Римъ въ 500 году по Р. Х.

76) Карамзинъ, въ примѣчаніи 88-мъ къ I Тому своей Исторіи, упоминая о Дорійской странѣ, называетъ ее Юго-Западною приморскою областію.

одинъ изъ Византійскихъ писателей говоритъ о Доросѣ какъ о крѣпости. Никифоръ, уроженецъ и Патріархъ Константинопольскій, умершій въ 828 году и писавшій Исторію отъ 602 по 770 годъ ⁷⁷⁾, пишетъ слѣдующее о Юстиніанѣ II, который, послѣ перваго своего десятилѣтняго царствованія, былъ (въ 695 г.) лишенъ окончностей носа и языка ⁷⁸⁾, и въ такомъ видѣ сосланъ въ Крымъ. — Юстиніанъ, проживая въ Херсонѣ, когда часто поговаривалъ о возвращеніи своемъ на царство, то оваго мѣста жители, опасаясь худыхъ послѣдствій, согласились умертвить его или же связаннаго отправить къ Императору Тиверію Апсимару. Онъ же, узнавъ это, оттуда бѣжалъ въ укрѣпленіе именуемое Доросъ и находящееся на предѣлахъ Готѣи ⁷⁹⁾.

77) Сочиненіе его, извѣстное подъ заглавіемъ: *Sti. Nicephori Patriarchae Constantinopolitani Breviarium historicum de rebus gestis ab obitu Maurici ad Constantinum usque Constantinum*, напечатано въ VIII томѣ Византійскихъ писателей Парижскаго изданія (Венеціанскаго же изданія въ VII томѣ).

78) Отъ чего онъ и прозванъ Ринотмитомъ.

79) *Καὶ εἰς τὸ φρέσιον τὸ λεγόμενον Δόρος πρὸς τῇ Γοτθικῇ χεῖμερον χώρα ἀπέδοσαν* (inde fugiens ad Castellum, quod Doros appellatur, estque in Gothiae limitibus positum, sese recipit). См. *Nicephori Breviarium Historicum* (Парижскаго изданія Визант. писателей Т. VIII, с. 27). Стриттеръ въ своихъ выпискахъ изъ Византійскихъ писателей, говоря о Козирахъ (III, 554), приводитъ и Греческое названіе *Δόρος*, какъ пишетъ оное жившій въ VIII вѣкѣ Θεοφανῆς Исповѣдникъ, въ своей Хронографіи: *Καὶ*

Туда пригласилъ онъ къ себѣ начальника Хозаровъ, который съ нимъ подружился и отдалъ за него сестру свою Θεодору. — Это было въ 702 году⁸⁰⁾.

εις τὸ Δαράς καταδρασίῳ (et festino gressu Daras profectus). См. Византійскихъ писателей Парижскаго изданія Т. VII, с. 311. — Дарасъ, а не Доросъ, писали и другіе еще Византійцы IX вѣка (сл. Georgii Cedreni Historiarum compendium, ed. Paris. p. 445 и Anastasii Historia; ed. Paris. p. 120), не утверждая однакоже чтобы это была именно крѣпость. Новѣйшіе писатели, говорившіе о Юстиніанѣ II, какъ-то: Зонара (XII в.) и Михаи́ль Глика, о Дорѣ или Дарѣ вовсе не упоминаютъ. — Дарасомъ (*Δαράς*), называлось также имѣвшее свою Епархію мѣсто въ Сиріи, которое находилось въ 6 миляхъ отъ предѣловъ Персіи и Ассиріи и было извѣстно также подъ именемъ Анастасіополя. Объ этомъ названіи въ книгѣ „Oriens Christianus, in quatuor patriarchatus digestus; quo exhibentur Ecclesiae, Patriarchae, caeterique praesules totius Orientis. Studio et opera R. P. E. Michaelis le Quien, Morino-Boloniensis, Ordinis fratrum praedicatorum. Parisiis, 1740 (въ 6. листъ), ч. II, на с. 994 подъ статью Ecclesia Daras, сказано: Daras Graecis indeclinabili voce effertur, Syris tamen Dara. — Досто́йно примѣчанія, что присутствовавшій на соборѣ 692 года Херсонскій Епископъ Георгій I, подписался такъ: *Γεώργιος ἀνάξιος Ἐπίσκοπος Χερσῶνος τῆς Δωραντος* (Георгій, недостойный Епископъ Херсона и Дорантскаго). Le Quien (тамъ же, ч. I, на с. 1350) въ отношеніи къ этой подписи говоритъ: Quid vox *Δωραντος*, Dorantis, significet, me nescire fateor.

- 80) Карамзинъ (I, пр. 88) повѣствуетъ что Юстиніанъ II женился на дочери Хана Козаровъ, которую онъ послѣ вѣнчалъ царскимъ вѣнцемъ въ Константинополь. Но Никифоръ именно говоритъ, что Каганъ (Chaganus) отдалъ за Юстиніана сестру свою Θεодору (*ἀδελφὴν Θεοδώραν*) и Θεοεὼνъ въ своей хронографіи, на с. 311-й Пар. изд. подтверждаетъ это извѣ-

Остается думать, что Императоры Греческіе присвоили себѣ власть надъ этою страной съ того времени, когда Готы стали просить себѣ Епископовъ изъ Константинополя, какъ то было въ 547 году, когда умеръ ихъ глава духовный ⁸¹⁾, и уже прежде, во дни Іоанна Златоустаго, около 400 года, по смерти Епископа ихъ Унны ⁸²⁾. Къ зависимости по дѣламъ церковнымъ Греки присое-

стие словами: Θεοδώραν τὴν γυναικίαν αὐτῆ ἀδελφῆν, (germanam sororem, т. е. родную сестру). Юстиніанъ послѣ этого, съ согласія на то Кагана, съ супругою своею переселился въ Фанагорію. Когда же Каганъ, оболъщенный общаніями Апсимара, хотѣлъ истребить Юстиніана, то сей, свѣдавъ о томъ, отплылъ въ Булгарію. Въ 703 г. Юстиніанъ, съ помощію Булгаровъ опять воцарившись, взялъ къ себѣ супругу свою, при побѣгѣ имъ отправленную въ Козарію, и ее, вмѣстѣ съ сыномъ, между тѣмъ рожденнымъ, онъ вѣнчалъ царскимъ вѣнцемъ.

81) Οὗτοι ὀλίγω πρότερον (λέγω δὲ, ἡρίκα πρώτον τε καὶ εἰχοστόν ἔτος Ἰουστινιανὸς βασιλεὺς τὴν αὐτοκράτορα εἶχεν ἀρχὴν) πρέσβεις τέτταρας ἐς Βυζάντιον ἐπέμψαν, ἐπισκοποῦν σίρισι τινὰ δεόμενοι δοῦναι· ἐπεὶ ὅστις μὲν αὐτοῖς ἱεροῦς ἦν, τετελευτήκει οὐ πολλῶ πρότερον, ἐγνώσαν δὲ ὡς καὶ Ἀβασγοῖς ἱερεῖα βασιλεὺς πέμψει· καὶ αὐτοῖς προθυμώτατα Ἰουστινιανὸς βασιλεὺς ἐπιτελῆ ποιήσας τὴν δεῖσαν ἀπεπέμψατο. (Anno vigesimo primo Imperii Iustiniani Augusti Legatos quatuor Byzantium miserunt, rogantes ut Antislite suo recens mortuo, aliquem sibi Episcopum daret. Audierant enim destinatum ab Imperatore fuisse Praesulem ad Abasgos. Eorum petitioni lubentissime concedens Iustinianus Augustus ipsos remisit). См. de bello Gothico L. IV, с. 4, р. 573.

82) См. XIV письмо Архіепископа Константинопольскаго Іоанна Златоустаго къ Діакониссѣ Олимпіадѣ. Въ Латинскомъ переводѣ этого письма между про-

днили и власть воинскую. Слѣды такого военно-духовнаго господствованія являютъ намъ преимущественно развалины церквей, которыя большею частію находились вблизи и слѣдственно подъ покровительствомъ укрѣпленій. Правдоподобно даже и то, что нѣкоторые изъ таковыхъ монастырей или церквей должны были служить, въ случаѣ опасности, военными пунктами, о чемъ я буду имѣть случай говорить ниже. Слова Прокопія кажется доказываютъ, что въ Готѣи (на Южномъ берегу Крыма) укрѣпленія Алѹштинское и Гурзуфское были построены (въ VI вѣкѣ) прежде другихъ, съ коими онѣ въ послѣдствіи времени составляли непрерывную цѣпь, и что нагорная стѣна, которой слабыя слѣды донныя примѣтны вдоль по Яйлѣ, отъ дороги ведущей изъ Ёскіота въ Карасубазаръ до Западной стороны Чатырдага, современна сказаннымъ двумъ крѣпостцамъ. Прочія же, вѣроятно были построены вскорѣ послѣ нихъ и конечно тѣмиже Византійскими Греками.

Лучи Христіанства стали было озарять полуостровъ Таврической уже въ концѣ перваго вѣка по

чьмъ сказано: Narraverunt mihi Marsi ac Gotthi monachi, apud quos Serapion Episcopus perpetuo delitescibat, Moduanum diaconum venisse, illud afferentem, admirandum illum episcopum Unilam, quem non ita pridem ordinavi, atque in Gotthiam misi, multis ac magnis rebus gestis diem suum extremum clausisse, ac Regis Gotthorum literas attulisse, quibus, ut ad eos Episcopus mittatur, petit.

Р. Х.; но, по умерщвленіи въ Корсунѣ Св. Климента (въ 100 г.), язычество долгое время безпрепятственно распространяло мракъ свой надъ этою странюю. Церковная Исторія въ началѣ IV-го вѣка именуетъ нѣсколько Епископовъ Корсунскихъ, изъ коихъ якобы трое скончалось 7 Марта ⁸³⁾. Увѣряютъ что послѣ нихъ, въ 325 году, Епископъ, по имени Капитонъ, обратилъ въ Христіанство всю страну Корсунскую; но съ того времени по 787 годъ мы почти ничего достовѣрнаго не знаемъ объ успѣхахъ Христіанства или опасеніяхъ ему нанесенныхъ варварами, которые покоряли себѣ полуостровъ Крымскій. Нѣтъ однако же сомнѣній, что Южный берегъ, если не ранѣе, то по крайней мѣрѣ съ половины VI вѣка, т. е. съ того времени когда Юстиніанъ принялъ оный подъ свое покровительство, былъ обитаемъ Христіанами. О Гстаехъ (Тетракситахъ), просившихъ себѣ Епископа, Прокопій однако же не могъ рѣшительно сказать, были ли они Аріане, какъ и прочіе ихъ

83) См. Исторіи Россійской Иерархіи, ч. I (2-го Киевскаго изданія 1827 г. 8.) с. 482. — 7-ое Марта есть „день пастырей Епископствовавшихъ въ Херсонѣ.“ Церковь Греко-Россійская въ сей день празднуетъ память Святыхъ священномучениковъ Херсонскихъ: Еврема Славнаго, Василія Богомудраго, Капитона Великаго, Божественнаго Агаѳодора и еще трехъ Богоносныхъ Коричихъ церкви: Евсерія, Евгенія и Елпидія.

единороденники, или нѣтъ ⁸⁴⁾). Когда же Готамъ исчезли въ Крыму ⁸⁵⁾, то нѣтъ сомнѣнiя, что Христіане послѣ нихъ обитавшіе на Южномъ берегу были исповѣданiя Греческаго.

На седьмомъ Вселенскомъ (2-мъ Никейскомъ), соборѣ, въ 787 г., между прочими, въ числѣ 350 Іерарховъ, присутствовали Никита Епископъ Готскій (въ лицѣ Монаха Кирилла ⁸⁶⁾, и Стефанъ Исповѣдникъ,

- 84) An vero Agri sectam Gotthi isti, quemadmodum caeterae gentes Gotthicae, aliamve secuti unquam fuerint, asserere nequeo, quando nec ipsi id sciunt, sed iam pietate admodum credula simplicisque religionem colunt, говоритъ Проконій (De bello Gotthico, Lib. IV, cap. 4) Палласъ думаетъ, что пещеры во множествѣ обрѣтаемыя въ Юго-Западной части Крыма, можетъ быть изсѣчены Аріанами. Палласъ *Voyage*. II, 71.
- 85) Рейнегсъ (Dr. Jaf. Reinegg) въ особомъ разсужденiи о Готеахъ Черноморскихъ, присовокупленномъ къ II-й части его описанiя Кавказа. полагаетъ, что съ IX вѣка при Черномъ морѣ уже небыло ни одного народа Нѣмецкаго племени. Если такъ, то писанное въ XII вѣкѣ „Слово о полку Игоревѣ“ не во время уже упоминаетъ о Готескихъ красныхъ дѣвахъ, которыя, звоня Русскимъ златомъ, воспеваютъ на брезѣ Сняго моря. Однакоже какъ путешественникъ XV вѣка Иосафатъ Барбаро, такъ и Бусбекъ, бывшій въ 1562 году въ Константинополь, въ качествѣ Посла Нѣмецкаго Императора, оба говорятъ, что и въ ихъ времена еще обитали въ Крыму потомки Готеовъ, употреблявшіе Нѣмецкiй языкъ. Какъ бы то нибыло, но то несомнѣнно, что Генуэзцы въ концѣ XIV вѣка приобрѣли Южный берегъ подъ именемъ Готеи (la Gotia) и что титулъ Готейскаго Митрополита существовалъ до 1786 года. См. выше, с. 43.
- 86) Въ подписяхъ значится: Cyrillus monachus in locum Nicetae episcopi Gotthiae, или: Cyrillus in locum

Архіепископъ Сурожскій (Сугдайскій, Солдайскій или Судацкій ⁸⁷⁾. Въкомъ позже, т. е. въ концѣ IX столѣтія, при Императорѣ Львѣ Философѣ, Епархія Сугдайская по списку была 35-я, между тѣмъ какъ Готѳія, имѣвшая особаго Архіепископа, считалась 34-ю Епархією ⁸⁸⁾.

Церковныя писатели сохранили для насъ слѣдующія свѣдѣнія о Готѳскихъ Іерархахъ, которыя

sanctissimi episcopi Gothiae in eandem sententiam pronuntiavit. См. Conciliorum omnium tam generalium quam provincialium, quae iam inde ab Apostolorum temporibus haecenus legitime celebrata haberi potuerunt (Venetis, 1584 fol.) Vol. III, p. 453, 482, 492 и 585. — Въ Исторіи Росс. Іерархіи (2 изд. на с. 483) сказано, что подъ дѣяніемъ седьмаго Вселенскаго собора (787 г) подписался и Смесиній, Епископъ Херсонскій; но это должна быть ошибка.

- 87) Память Св. Стефана Сурожскаго, уроженца Каппадокійскаго, празднуется Греко-Россійскою церковью 15 Декабря. „Пастырь сей былъ веселіемъ и похвалою земли Сурожской и всей страны той украшеніемъ. Будучи первопрестольникомъ Сурожскимъ, онъ воспріялъ крестъ яко оружіе. былъ обличителемъ нечестиваго Царя (какого?) и сталъ крѣпко противъ иконоукорителя и духоборцевъ, не поклонившихся пречистому образу Христову. Онъ пріялъ мученія вѣнецъ, но избавилъ градъ свой Сурожъ отъ всякіа неприязни.“
- 88) Исторіи Росс. Іерархіи I, 487. — См. Th. omī Ecclesiarum, quae Patriarchatui Constantinopolitano subiacent, eo ordine quo a sapientissimo Leone fuerunt dispositi, въ сочиненіи Византійскаго писателя Георгія Кодина: *Ἐπιτομή τῶν ἐφεκτικῶν τῆς ἀγίας καὶ μεγάλης ἐκκλησίας, ἀδιόρηται ὁψῆσαι κατὰ τάξιν.* См. выше примѣчаніе 56-е.

воедино собраны въ сочиненіи Mich. le Quien (Oriens Christianus, ч. I, с. 1240 и д. ⁸⁹).

1. Первымъ Епископомъ Готѣи, сколько известно, былъ Теофилъ. Это безъ сомнѣнія одно и то же лице съ переводчикомъ Св. Писанія на Готскій языкъ, Улфилою (Ulphila). Въ дошедшемъ до насъ, на Латинскомъ языкѣ, спискѣ Св. Отцевъ, которые подписали постановленія перваго Никійскаго собора (325 года), предпоследнее лице есть Теофилъ Готскій (Theophilus Gotthiae). — Св. Никита, коего память празднуется 15 Сентября, будущи рождень въ царствованіе Константина Великаго, былъ ученикомъ этого Епископа Теофила.

2. Сединій, Аріанецъ ⁹⁰).

3. Унила (*Ovnilas o Episkopos*). Объ немъ упоминаетъ Архіепископъ Константинопольскій Іоаннъ Златоустъ, въ XIV письмѣ своемъ къ Діакониссѣ Олимпіадѣ ⁹¹), говоря что онъ самъ недавно послалъ его въ Готѣю, гдѣ этотъ Унила, послѣ великихъ подвиговъ, скончался.

89) См. выше примѣчаніе 79.

90) Sic Selenus Arianus Eunomianusque erat. См. Socratis Scholastici Historia ecclesiastica, L. V, с. 23 и Hermiae Sozomeni Hist. ecclesiastica, Lib. VII, с. 17, гдѣ сказано, что отецъ его былъ Готѣ, а мать Фригійка, почему онъ и могъ учить на двухъ языкахъ: Готскомъ и Греческомъ. Секта, къ которой онъ принадлежалъ, называлась также Псаенріанскою или просто Готскою.

91) См. выше примѣчаніе 82. — Іоаннъ Златоустъ былъ Архіепископомъ Константинопольскимъ съ 398 года, а умеръ на третьемъ году своей ссылки, въ 407 лѣто по Р. Х.

4. Послѣ этого извѣстно (изъ Прокопія), что одинъ Готскій Епископъ скончался около 20 лѣтъ по вступленіи на престолъ Императора Юстиніана I, который по просьбѣ ихъ далъ имъ

5. новаго Епископа.

6. За сѣмъ Le Quien показываетъ Епископа неизвѣстнаго имени.

7. Слѣдуетъ чтимый и Греко-Россійскою церковію Іоаннъ, Епископъ Готскій (VIII вѣка), коего память празднуется 26 Іюня. — „Бѣ при Константинѣ (Копронимѣ?) царѣ и при (отцѣ его?) Львѣ Исаврянинѣ († 741 г.), отъ Тавроскнскихъ страны подвластію Готскою, сынъ Льва и Фотиніи“ (сказано въ Прологѣ). Болландисты, въ своихъ Acta Sanctorum, а съ ними и Le Quien, говорятъ, что Іоаннъ рожденъ въ Партенитѣ⁹²⁾. По случаю иконоборства, онъ „отъ своихъ людей былъ посланъ къ Іберійскому Архіепископу (in Iberiam), и отъ того постановленія пріять.“ — Онъ ѣздилъ въ Константинополь и, по защищеніи правой вѣры предъ Царицею Иринею (послѣ 780 года), возвратился въ свою Епархію⁹³⁾. Тутъ злодѣи

92) Fertur eum in Gothiae loco qui Parthenitarum dicebatur natum esse.

93) Le Quien говоритъ, будто бы Іоаннъ по смерти Константина Копронима присутствовалъ на седьмомъ Вселенскомъ соборѣ, и прибавляетъ: „слѣдственно это тотъ самый Епископъ, вмѣсто котораго подписывалъ опредѣленія Монахъ Киринъ. Но Le Quien ошибается; ибо, какъ показано уже выше

предали было его во власть Козаровъ, но онъ успѣлъ бѣжать въ Мастриаду (Амастрисъ), и тамъ прожилъ нѣсколько лѣтъ. Когда же дошла до него вѣсть о смерти Кагана, то онъ возвратился въ Готѳію, гдѣ, въ предсказанный самимъ себѣ день, и скончался ⁹⁴⁾.

8. Здѣсь должно включить Епископа Никиту, за котораго, на седьмомъ Вселенскомъ Соборѣ (787 г.), подписывалъ приговоры монахъ Кириллъ.

9. При Патріархѣ Іоаннѣ Ксифилинѣ, въ 1066 и 1067 годахъ, на двухъ соборахъ присутствовалъ также Архіепископъ Готѳскій (*καὶ ὁ Γοθίας*), ко- его имя не извѣстно ⁹⁵⁾.

Слѣдственно Готѳская Епархія, въ это время изъ Епископства уже была возведена въ Архіепископство. О томъ, что она въ концѣ XIII вѣка уже была Митрополіею, свидѣтельствуетъ царствовавшій съ 1283 года Византійскій Императоръ Андроникъ Палеологъ старшій, который въ Экѳесисѣ или изложеніи порядка Епархій подвѣдомыхъ престолу Константинопольскому, между прочимъ говоритъ, что Готѳія изъ Архіепископ-

(въ примѣчаніи 86-мъ), Кириллъ подписывался за Готѳскаго Епископа Никиту.

94) Такъ говорятъ Болландисты, подѣ 26 числомъ Іюня, въ статьѣ De Sancto Iovanne Episcopo Gothiae. Другіе же полагаютъ что Іоаннъ скончался въ Амастриадѣ.

95) Io. Leunclavii, Iuris Graeco-Romani Lib. 3, p. 211 et 213.

ства переименована въ Митрополию, Воспоръ также возвышенъ, а Сугдая изъ Архіепископства возведена въ Митрополию же ⁹⁶).

10. При Мануилѣ Комнинѣ и Патріархѣ Михаилѣ Окситѣ, въ 1143 году, два Епископа Каппадокійскіе, подозрѣваемые въ ересь Богомиловъ, были отставлены и приговоръ по этому предмету

96) См. *Expositio Imperatoris Domini Andronici Palaeologi senioris, quem locum nunc teneant Metropoles, quae Constantinopolitano throno subjectae sunt*, — напечат. въ прибавленіяхъ къ сочиненію Георгія Кодина: *De officiis magnae ecclesiae et aulae Constantinopolitanae* (Парижскаго изданія Визант. писателей Т. XIX, с. 401 и д., а Венец. изданія с. 344 и д.). Тутъ между прочимъ мы находимъ слѣдующія показанія:

70. *Russiae (sc. Metropolis) post sexagesimum locum, septuagesimum secundum obtinuit.*

83. *Gotthiae, cum esset Archiepiscopatus, Metropolis evasit.* (Въ концѣ IX вѣка, при Имп. Львѣ Философѣ, Готѳія была 34-мъ Архіепископствомъ).

94. *Wospori, haec etiam ex Archiepiscopatu altius evecta est.* (При Львѣ Философѣ Воспорское Архіепископство было 29-мъ).

96. *Sugdadae (Σουδαίας) civitas ex Archiepiscopatu Metropolis evasit.* (Тогда же Сугдая была 35-мъ Архіепископствомъ).

Но на какомъ основаніи Митрополитъ Сестрещевичъ (*Siestrzencewicz de Bohusz*), въ своей *Histoire du royaume de la Chersonèse Taurique*, на с. 153-й могъ сказать, что при Императорѣ Андроникѣ Палеологѣ церковь Архіепископская въ Готѳіи была возведена на степень Митрополія съ наименованіемъ Цихійской, когда у самаго Андроника, подъ 93 статьею сказано, что Цихія изъ Архіепископства возведена на степень Митрополія. Тутъ же у Сестрещевича и другое, вѣроятно несправедливое показаніе: „c'etoit l'évêque latin de Caffa, qui por-

между прочими подписалъ также Архіепископъ Готескій (*τοῦ Γοθίας* ⁹⁷).

11. Константинъ (*ὁ εὐτελής ἀρχιεπίσκοπος Γοθίας Κωνσταντῖνος*). Подпись этого Архіепископа находится подъ двумя приговорами произнесенными соборами 1147 и 1156 годовъ, изъ коихъ первымъ лишенъ сана Патріархъ Козма Аттикъ, подозрѣваемый въ ереси Богомиловъ, а на второмъ также лишенъ престола Патріархъ Антиохійскій.

12. Арсеній.

13. Софроній, Митрополитъ, въ 1292 г. ⁹⁸).

14. Головолъ (*Ὀλόβολος*). По сложеніи съ себя Епископскаго сана, онъ предъ самую кончину свою, былъ Митрополитомъ (до 1410 года).

15. Надпись, сохранившаяся на развалинѣ церкви при деревнѣ Біасалѣ свидѣтельствуесть о томъ, что въ 1587 г. нѣкто, по имени Константіѣ, былъ Архіереемъ и Настоятелемъ Готѣи (См. выше стр.41).

16. Парсеній, былъ въ 1721 году Митрополитомъ Готѣи и Кафы (*ὁ Γοθίας, καὶ Καφᾶ Παρθένιος*).

17. Наконецъ изъ имяннаго указа, даннаго Св. Синоду 14 Марта 1779 г. мы видимъ, что тогда

tait le titre d'Archevêque de Gothie, et il avoit la jurisdiction immédiate sur les églises de cette contrée."

97) Leo Allatius, de utriusque Ecclesiae Occidentalis et Orientalis perpetua consensione L. II, c. 12 (Coloniae 1648. 4), p. 676.

98) Anno 1292 sedebat Sophronius, Gotthiae Metropolitae, quo nempe exaratus fertur codex Caesareus quem Lambecius recitat.

Митрополитомъ Готтеейскимъ и Кефайскимъ былъ жительствовавшій въ Бакчисараѣ Игнатій, тотъ самый который съ Крымскими Греками переселился на Сѣверный берегъ Азовскаго моря.

Древнѣйшій памятникъ временъ Христіанскихъ въ Крыму, съ означеніемъ года, есть, сколько мнѣ извѣстно, нынѣ въ Θεодосійскомъ музеѣ хранимый мраморный столбъ съ слѣдующею Греческою надписью 819 года:

ΕΝΘΑΔΕ ΚΑΤΑΚΗ.	ἐνθαδε κατάκει
ΤΕ-Η-ΔΟΥΛΗ-ΤΟΥ ΘΥ	ται ἡ δούλη τοῦ Θεοῦ
ΕΛΕΝΗ-ΜΟΝΑΧΗΤΕ.	Ἑλένη μοναχῆ ἐτε-
ΛΙΩΘΗ ΜΗΝΗΜΑΙΟΥ.	λειώθη μηνί ματοῦ
ἸΑ-ΗΜΕΡΑ-Ἰ-ΩΡΑ-Ἰ.	ια, ἡμέρα δ, ὥρα α.
ΕΤΕΛΕΙΩΘΗ-Ο-ΔΟΥΛΟΣ	Ἐτελειώθη ὁ δούλος
ΤΟΥ-ΘΥ-ΤΑΜΓΑΝ-ΜΗΝΗ-	τοῦ Θεοῦ Ταμγάν μηνί
ΜΑΙΟΥ-ἸΓ-ΗΜΕΡΑ ΠΑΡΑΣ	ματοῦ ιγ, ἡμέρα παρας
ΚΕΥΗ-ΩΡΑ-Ξ-ΑΠΟ ΑΔΑΜ.	κευῆ, ὥρα ξ, ἀπὸ Ἀδάμ
ΕΤΟΥΣ-Ξ-Τ-Κ-Ζ.	ἔτους σκξ.

То есть: (верхнія 5 строкъ):

„Здѣсь лежитъ раба Божія Елена Монахиня. Скопчалась мѣсяца Μαία 11-го, для четвертаго (т. е. въ Среду ⁹⁹), въ первомъ часу.“

99) У Грековъ недѣля начинается Воскресеньемъ, почему Понедѣльникъ у нихъ получилъ названіе вто-

(нижнія пять строкъ):

„Скончался рабъ Божій Тамганъ, мѣсяца
Маія 13-го, въ день пятницный, въ 6-мъ часу; по
Адамъ мѣта 6327 (т. е. 819-го по Р. Х.):

Этотъ столбъ, который вверху обломленъ,
нынѣ вышиною въ 2 аршина 5½ вершковъ, а тол-
щиною въ 10 вершковъ. Онъ перевезенъ въ Музей
изъ прежней большой мечети, которой развалина
и донынѣ стоитъ въ Феодосіи. Нѣтъ сомнѣнія, что

раго (*Leuτέρα*), а Среда четвертаго дня (*Τετράς*).
Судя по названіямъ Вторника и Четвертка,
можно бы думать, что у Словенъ недѣля начиналась
съ Понедѣльника; но какъ въ этомъ случаѣ тре-
тій день недѣли можно бы было назвать Средою?
Полагать же что Словене въ этомъ случаѣ только пере-
вели на свой языкъ Нѣмецкое названіе Mittwoch (*mit-
tawech*; у Ноткера) или Латинское *medium septi-
manae*, *media septimana*, значило бы можетъ быть
безвинно обвинить цѣлое племя въ цѣлости, о
коей никто и не думалъ. Самое названіе Понедѣль-
ника не дозволяетъ полагать чтобы съ него начина-
лось счисленіе. Говоря Понедѣльникъ, Словене ко-
нечно разумѣли (первый) день слѣдующій по-
слѣ недѣли, т. е. послѣ Воскресенья; ибо Воскре-
сенье, какъ извѣстно, и нынѣ называется недѣлею
у Малороссіанъ и Поляковъ (*Niedziela*), которые
называютъ Тыжднемъ то, что Великороссіане разу-
мѣютъ подъ словомъ недѣля (*Woche*). Вторникъ,
Четвертокъ и Пятница послѣ этого значать 2-й,
4-й и 5-й день послѣ Воскресенья. — Счисле-
ніе дней недѣльныхъ впрочемъ, какъ полагаютъ,
установлено въ IV вѣкѣ Папою Сильвестромъ I. —
Встарину Воскресенье называлось *feria I*, а Поне-
дѣльникъ *feria II*, и дни считались по буквамъ отъ
A до G. (См. *Stöttingische gel. Anzeigen*, 1835, N. 34).

это нѣкогда была церковь Христіанская, которая послѣ 1475 г. обращена въ мечеть.

Надпись здѣсь представленная, принадлежа 819 году, изсѣчена слѣдственно за 169 лѣтъ до крещенія Св. Владимира въ Корсуни (988 г.); но въ Крыму ли, это остается подѣ сомнѣніемъ, ибо Ваксель, въ своемъ Собраніи разныхъ древностей, найденныхъ на берегу Чернаго моря, изобразивъ ее подѣ № 22 мѣ, говоритъ будто бы она нѣкогда перевезена была изъ Анатолии и поставлена въ большой мечети ¹⁰⁰). Сумароковъ, писавшій свои „Досуги“ послѣ Вакселя, приводитъ (II, 91), въ Русскомъ переводѣ, только вторую половину всей надписи, и то съ пропускомъ имени усопшаго. При немъ эта надпись находилась на одномъ изъ четырехъ мраморныхъ столбовъ, поддерживавшихъ преддверіа храма.

И такъ, остановившись на мнѣніи, что укрѣпленія, коихъ слѣды обрѣтаются въ полуденномъ Крыму, суть, если не всѣ безъ изыятія, то по крайней мѣрѣ большею частію, произведенія Ново-Греческіа, VI вѣка по Р. Х., остается сказать еще нѣсколько словъ о предѣлахъ страны, состоявшей

100) Recueil de quelques antiquités trouvées sur les bords de la mer Noire, appartenans à l'Empire de Russie. — Dessinées d'après les originaux en 1797 et 1798, par L. de Waxel, или: Sammlung einiger Alterthümer an den Küsten des Schwarzen Meeres etc. von L. von Waxel; Berlin, 1805. 4. — всего 30 стр. и 66 изображеній.

въ зависимости воинской и духовной отъ Византійцевъ.

Извѣстно, что съ того времени, когда Турки истребили въ Крыму власть Генуэзцевъ, они сами стали владѣть землями имъ принадлежавшими ¹⁰¹⁾ и владычество Падишаха Истамбульскаго надъ этою областію продолжалось до Кючюкь-Кайнарджинскаго мира (1774 г.), коимъ объявлена была независимость Крыма. И сія-то самая независимость Хана довела Христіанъ до того, что большая часть ихъ въ 1779 году переселилась къ Азовскому морю (Греки), на Донъ (Армяне) и въ Екатеринославъ (Армяно-Католики) ¹⁰²⁾.

101) Бержеронъ, въ своемъ *Traité des Tartares* (Гл. XVI на с. 95), говоритъ: *Le meilleur du país fut occupé par les Tartares, laissant les parties montagneuses et bocagères aux anciens Chrétiens, où sont les villes de Mancup, Sapha, et autres, tant que les Turcs les subjuguèrent, et rendirent tributaires sous Mahomet II. qui en l'an 1475 prit Sapha sur les Génois, et contraignit les Tartares de le venir servir en guerre avec leurs troupes. (См. Recueil de divers voyages curieux etc. Leide 1729. 4).* — Такъ со времени Стравона до третьяго десятилѣтія нашего вѣка, самыя горы и Южный берегъ Тавріи почитались худшею частію полуострова, между тѣмъ какъ нынѣ за горами десятина земли продается во сто кратъ дороже нежели въ степной части Крыма.

102) Греки переселились въ Россію подъ предводительствомъ своего Митрополита Игнатія; Армяне — по совѣту Архимандрита Петра Маркосова, а Христіане Римско-Католическаго исповѣданія — по убѣжденію Священника Іакова. Со стороны Русскаго

Шагинъ-Гирей, бывший Ханомъ съ 1777 по 1783 г., отдавалъ въ свою пользу на откупъ тѣ земли, которыя, до вышеписаннаго Ключюкъ-Кайнарджинскаго мира, принадлежали Туркамъ ¹⁰³), и мы обязаны Палласу за сохраненіе для насъ въ переводѣ одного изъ Фирмановъ Ханскихъ, относящихся до этого предмета ¹⁰⁴). Ханъ — отдавшій на откупъ взыскиваемую въ его пользу 8-ю долю

Правительства попеченіе объ успѣшномъ переселеніи поручено было Славному Суворову, коего письмо по этому предмету, писанное въ 1778 г. къ Статсъ-Секретарю П. И. Турчанинову, напечатано въ Одесскомъ Вѣстникѣ 1836 г. N. 15, на с. 175 и 176.

103) Такіе откупщики даны у Татаръ доводили и Россіамъ до возмущеній, уже въ XIII вѣкѣ. Такъ на пр. въ 1262 г. жители Владиміра, Суздаля и Ростова, вышедши изъ терпѣнія, нѣкоторыхъ изъ нихъ — Бесерменскихъ (т. е. Мусульманскихъ; Сл. Карамз. IV, пр. 51) купцевъ, — убили, а другихъ выгнали. Кар. IV, 86. — Подушная подать, собиравшаяся съ Христіанъ Бакчисарайскихъ, составляла доходъ Улу-Хані, т. е. старшей сестры или старшей дочери Ханской. См. Peyssonel, Traité sur le commerce de la mer Noire, (Paris 1787. 8.) II, 259. — Султанъ Турецкій кажется предоставлялъ Хану подати съ подвѣдомыхъ ему мѣстъ Ке-ы (Феодосіа), Гѣзлева (Евпаторіа), Мангула, Инкермана, Судака и иныхъ, только въ случаѣ требованія отъ него болѣе обыкновеннаго, т. е. болѣе 30,000 человекъ войска, какъ это было въ 1565 г., когда Солиманъ велѣлъ Девлетъ Гирею идти къ Астрахани и поставить городъ противу перевозки на Волгѣ (въ нынѣшней Качалинской станицѣ). Карамзинъ IX, пр. 76.

104) Pallas, Bemerkungen etc. II, 325 f.

всѣхъ хлѣбныхъ посѣвовъ, древесныхъ плодовъ, овощей, пчельниковъ и льняныхъ посѣвовъ, и сверхъ того взимавшій денежную плату, какъ то: по двѣ пары за каждую овцу и по 6 паръ отъ каждой рогатой скотины, принадлежавшей иновѣрнымъ (не-Магометанамъ), равно какъ по 340 акцій, каковыхъ 80 составляютъ грушъ (Турецкій піастерь) отъ cadaго поля, которое можно было обработать въ одинъ день, именуется въ этой бумагѣ всѣ города и селенія предъ тѣмъ принадлежавшіе Султану Турецкому.

Сей-то списокъ даетъ намъ удовлетворительное понятіе о предѣлахъ Турецкихъ владѣній въ Крыму, которыя раздѣлены были на нѣсколько Кадылыковъ ¹⁰⁵⁾.

1. Кадылыкъ Мангупскій:

Городъ Мангупъ.

Деревни:

- | | |
|-------------------|-----------------|
| 1. Бююкъ Ламбать, | Партенигъ, |
| Ключюкъ Ламбать, | 5. Кызыль-Ташъ, |
| Дерменкѡй, | Гаспра, |

105) Кады значитъ судья; Кадылыкъ, округа ему подвѣдомая. Всѣхъ Кадылыковъ въ Крыму было 48, изъ коихъ 4 принадлежали непосредственно Турецкому Султану, а именно: Каа, Мангупъ, Судахъ и Ени-Кале. См. Peuzsonel, II, 279. — П. И. Сумароковъ, въ своихъ „Досугахъ“ (II, 29), по этому не ошибается ли, говоря, что существовавшія при покореніи Россіанами Крыма 1604 селенія, были раздѣлены на 42 Кадылыка?

- | | | |
|-----|-----------------------|--------------------------------|
| | Гу́рзуфъ , | Са́хтыкъ , |
| | Мысхоръ , | 30. Калѣнде , |
| | Алѹпка , | Йскелъ , |
| 10. | Симѣисъ , | Савѣтка , |
| | Никѣта , | Узунджу , |
| | Хурезъ , | Бага , |
| | Магарашъ , | 45. Урку́ста , |
| | Марса́нда , | Бюкъ Ньюскѣмья , |
| 15. | Дерекѣй , | Ай-Тѣдоръ . |
| | Аутка , | Ёзенбашчикъ , |
| | Ялта , | Шу́лю , |
| | Лимѣна , | 40. Упу , |
| | Кикинѣисъ , | Кучка , |
| 20. | Кючѣкъ-Кѣй , | Мармара — ¹⁰⁶⁾ |
| | Мухалѣтка , | Чѣргуна , |
| | Мшѣтка (или Пшѣтка) , | Ялсу (Алсу) , |
| | Фѣросъ , | 45. Камѣра , |
| | Кайту́ , | Карапу́ (Карани) , |
| 25. | Лѣспи , | Балаклѣва , |
| | Кючѣкъ-Мюскѣмья , | Кадыкѣй , |
| | Варну́тка , | Кокагачъ (?) — ¹⁰⁷⁾ |
| | Байдѣръ , | 50. Ахтиѣръ — ¹⁰⁸⁾ |

106) Деревня этого имени уже не существуетъ, мѣсто же гдѣ она находилась удержала свое названіе.

107) Статсья можетъ, что эта деревня находилась около Мекензіева хутора (сл. Fallas, Westf. II, 83).

108) Ахтиѣръ въ 1786 г. получилъ названіе Севастополя; увѣряють однако же что деревня Ахтиѣръ (или Акъ-Яръ) находилась тамъ, гдѣ нынѣ Сухарный заводъ.

- | | |
|-------------------------|--------------------------------------|
| Инкерманъ , | Енисала , |
| Черкесь-Керменъ , | Янджу , |
| Камышлы , | 65. Анргуль , |
| Учь-Кую , | Коклузуь , |
| 55. Бельбекъ , | Маркуръ , |
| Отаръ-Кой , | Коккозь , |
| Кабарта , | Гаври , |
| Каралесь , | 70. Махульдуръ , |
| Коджасала (Ходжасала) , | Татаръ Османъ ¹⁰⁹ , |
| 60. Адымъ-Чокракъ , | Багатыръ , |
| Карлу , | Бююкъ Ёзенбашъ , |
| Фотсала , | 74. Кючюкъ Ёзенбашъ ¹¹⁰ , |

Въ послѣдствіи времени Шагинъ-Гирей-Ханъ присовокупилъ къ этому Кадылыку еще слѣдующія селенія :

109) Названіе какъ этой деревни такъ и Татаръ-Кой явно доказываютъ, что въ сихъ мѣстахъ первое поселеніе или господство Татаръ было среди другаго народа. Между тѣмъ же происхожденіе не Татарское многихъ другихъ селеній Южнаго Крыма доказываетъ уже и то, что въ названіяхъ ихъ удареніе находится не на послѣднемъ слогѣ, какъ бы требовали того правила Турецкой и Татарской Грамматикъ.

110) О томъ что къ Кадылыку Мангупскому принадлежали 74 деревни упоминаетъ и Пейссонель, который въ 1753 г. былъ посланъ Французскимъ правительствомъ въ Крымъ; онъ говоритъ: *Mankoup est une vieille forteresse; — sa jurisdiction s'étend sur 74 villages.* См. его *Traité sur le commerce de la mer Noire*, I, 24 и 25.

- | | |
|-----------------|------------------|
| Истъля (Стѣля), | Шюрю, |
| Куушъ, | 10. Улакы, |
| Ауджукой, | Мангушъ, |
| Улѹ-салá, | Бешѡвъ, |
| 5. Біасалá, | Кючюкъ Янкой, |
| Мачй-салá, | 15. Аянь, |
| Лака, | Мапрумъ (?) и |
| | 17. Чуфутъ Калé. |

II. Кадылыкъ Судацкй

Городъ Судакъ.

Деревни :

- | | |
|---------------|---------------|
| Алушта, | 10. Капсхоръ, |
| Шума, | Арпатъ, |
| Корбеклы, | Шелень, |
| Демираджи, | Воронъ, |
| 5. Улѹ-Взэнь, | Айсéресъ, |
| Куру-Взэнь, | 15. Кутлакъ, |
| Кючюкъ-Взэнь, | Токлукъ, |
| Туакъ, | Козъ, |
| Ускютъ, | Таракташъ и |
| | 19. Суукъ-Су. |

III. Кадылыкъ Кефейскй (Феодосійскй).

Къ нему принадлежали только двѣ деревни :
Сары-Гель и Сенгменъ Джайла ¹¹¹⁾.

111) Меня уверяли, что это селеніе находилось тамъ, гдѣ нынѣ Русская деревня Петровская, близъ Феодосіи.

Такимъ образомъ число всѣхъ деревень, принадлежавшихъ въ Крыму Турецкому Султану, простиралось до 95-ти.

Разсматривая со вниманіемъ представленныя здѣсь списки селеніямъ, мы видимъ что Турки обладали устьемъ Бельбека и всею странюю лежащею вѣво отъ этой рѣки; выше же, отъ Фѳотсалы принадлежалъ имъ и правый берегъ. Отсюда, минуя Стілю, предѣлы Турецкихъ владѣній пролегали далѣе къ Востоку, и захвативъ верховья рѣкъ Кáчи и Алмá, примыкали къ Чатырдагу, вѣроятно около Церковнаго мыса (Эклисá Бурнó); далѣе граница шла вверхъ по рѣкъ Гурлюку, потомъ по Яйлá, такъ что всѣ полуденныя скаты Таврическихъ горъ принадлежали Турціи, равно какъ и деревни Суу́къ-су, Таракта́шь и Козь. За Кóзомъ, по близости этого селенія, мы встрѣчаемъ еще Элтигѣнское укрѣпленіе, и можно бы думать, что оно состояло уже на самыхъ Восточныхъ предѣлахъ береговаго владѣнія, если бы въ Отúзской округѣ не находились еще, у самаго моря, слѣды крѣпостцы, а на Сѣверъ отъ этой деревни урочище Ташъ Хапó (каменные ворота). Къ тому же въ Отúзской округѣ есть еще не мало слѣдовъ Греческихъ церквей, между тѣмъ какъ Христіане, жившіе за предѣлами оной, были уже не Греки, но Армяне. Доказываютъ это Старо-Крымскій Армянскій монастырь и, верстахъ въ

пяти отъ него находящіяся, остатки другаго еще старѣйшаго Армянскаго храма, также какъ и развалины Армянскихъ церквей Карадагской и при Двукорномъ кордонѣ, въ долину Текізъ (въ копѣхъ сохранились Армянскія надписи). — На основаніи сообщеннаго Палласомъ Ханскаго ярлыка и вышеписанныхъ соображеній, показана и на картѣ примѣрная граница прежнихъ Турецкихъ владѣній, которая вѣроятно соответствовала предѣламъ не только Генуэзскихъ, но и Византійскихъ владѣній въ Крыму.

Турки, завладѣвъ силою оружія Кафою (Феодосією), оставили за собою не только этотъ городъ и укрѣпленныя мѣста Керчь, Еникалѣ, Арабатъ, Перекопъ, Мангушь, Инкерманъ и Балаклáву, но и весь Южный берегъ, который Генуэзцамъ уступленъ былъ Татарами въ 1380 году. Незвизирая однако же на эту формальную уступку, весьма сомнительно, чтобы Татары когда либо владѣли (въ полномъ смыслѣ этого слова) Южнымъ берегомъ, который вѣроятно не преставалъ состоятъ еще въ нѣкоторой зависимости отъ Восточно-Римской Имперіи.

Изъ путешествія Рубруквиса извѣстно, что Команы (Половцы), прежде Татаръ обладавшіе Крымомъ, взимали дань со всѣхъ городовъ, и укрѣпленій Таврическихъ. По прибытіи же въ Крымъ Татаръ, они толпами бѣжали за горы и, умирая

съ голода, пожирали другъ друга, какъ сказывалъ Рубруквису какой-то торговецъ, который былъ очевидцемъ этого бѣдствія ¹¹²). — Быть можетъ что Татары, подобно Половцамъ, съ береговой стороны брали только дань, оставляя оную впрочемъ въ зависимости сперва отъ двора Византійскаго, а потомъ и отъ Генуэзцевъ, которые съ самой Кафы вносили имъ опредѣленную подать.

Извѣстный уже Одеруку ¹¹³), но впервые изданный Барономъ Сильвестромъ де Саси ¹¹⁴), до-

112) У Гайкюта, с. 81: „Comani — cogebant civitates praedictas (Авторъ говорилъ о Херсонѣ и Судакѣ) et castra vt darent eis tributum. Et cum venerunt Tartari, tanta multitudo Comanorum intrauit prouinciam illam, qui omnes fugerunt vsque ad ripam Maris, quod comedebant se mutuo viui morientes: secundum quod narrauit mihi quidam mercator, qui hoc vidit: Quod viui deuorabant et lacerebant dentibus carnes crudas mortuorum, sicut canes cadauera.“ — У Бержерона (Рубруквиса с. 5): „Les Comans, avant la venue des Tartares, contraignoient toutes les villes sùs-dites, châteaux et villages de leur païer tribut; mais quand les Tartares y arriverent, une si grande multitude de ces Comans s'épandit par le païs en fuyant vers le rivage de la mer, qu'ils se mangeoient par grande necessité les uns les autres presque tous en vie, ainsi qu'un Marchand qui l'avoit vû, me l'à conté: Ils déchiroient à belles dents et devoiroient la chair des corps morts, ainsi que les chiens font les charognes.“ — Клапротъ, кажется, относитъ это происшествіе къ 1225 году. См. *Reise in den Kaukasus und nach Georgien, von Julius v. Klapproth* (Halle u. Berlin, 1812. 8) Th. I, S. 275 f.

113) G. L. Oderico, *Lettere Ligustiche*, p. 180.

114) *Vz Notices et extraits des manuscrits de la bibliothèque du Roi etc. T. XI* (Paris, 1827. 4) p. 52—58, гдѣ

говоръ, который въ 1380 году ¹¹⁵⁾, съ согласіи Монгольскаго Хана Кыпчацкой орды, Тохтамыша и народа Крымскаго ¹¹⁶⁾, заключенъ былъ Черкесь-Беемъ), начальникомъ или владѣльцемъ Солгата (или Солгата, т. е. Стараго-Крыма) съ Консуломъ города Кафы, Янономъ да Боско, дѣй-

помѣщенъ Италіанскій переводъ и съ онаго переводъ Французскій этого договора, писаннаго на языкѣ Угарескомъ, — какъ сказано въ Латинскомъ предисловіи къ списку, который въ 1805 г. въ Генуѣ видѣлъ Баронъ де Саси (le Baron Silvestre de Sacy), изложившій свое мнѣніе объ этомъ языкѣ уже въ *Mémoires de la Classe d'histoire et de littérature ancienne de l'Institut* (Т. III, Histoire, p. 116 et 117). Тутъ Авторъ полагаетъ что *lingua Ugarisca*, или *lingua Ugarica*, значить языкъ Уйгурскій, т. е. Татарскій, говоря: *et en effet la langue der Oigours est un idiome Tartare qui a la plus grande conformité avec le Turc, comme je crois pouvoir l'assurer d'après les recherches de quelques savans, recherches qui n'ont pas encore été publiées.*

115) Время совершенія договора означено такъ: *Millesimo de li Sarreni, setecento ogtanta doy, lo derre di de lo meyse de Sabam, e la e stayta scritta* (Date des Sarasins, — c'est-à-dire, des Musulmans, — l'année 782, le dernier jour du mois de Schaban, что соответствуетъ 28 Ноября 1380 г., говоритъ Сильвестръ де Саси.

116) „*Cum de lo imperao Jharcasso segno, quando elo fu mandao per segno in Solcati, e de lo povo de la ysora de Sorcati*“ . . . Такъ начинается договоръ, — что Барономъ Сильвестромъ де Саси на Французскомъ выражено такъ: „*Avec l'autorisation de l'empereur, autorisation donnée au seigneur Jharcas, quand il fut envoyé à Solcat comme seigneur de la dite ville, et avec celle du peuple de l'île de Sorcat.*“

117) Въ Италіанскомъ спискѣ: *Jharcasso segno*, что, по мнѣнію Барона С. де Саси, должно значить

ствовавшимъ отъ имени всѣхъ Генуэзцевъ въ Козаріи и Великаго общества Генуи (*de lo grando comin*), заслуживаетъ особенное наше вниманіе. — Всѣ вообще Франки, обитавшіе въ Кафѣ и въ поселеніяхъ Генуэзскихъ (*in le citay de la grande comin*), симъ договоромъ обязывались быть вѣрными и преданными Императору (т. е. Хану), быть пріятелями его друзей а врагами его непріятелей и не принимать въ свои города и свои крѣпостцы (*in le soe citay e in le soe castelle*) ни его противниковъ ниже тѣхъ которые отъ него отлобятся. Въ Кафѣ дозволялось быть (чиновникамъ Ханскимъ) съ правомъ судить приходящихъ туда людей Царскихъ. Консулы обязывались чинить правосудіе всѣмъ (*a tuti rahun faran*), которые обитали на землѣ города Кафы, а въ самой Кафѣ могъ имѣть пребываніе Ханскій мытарь, для взиманія подати по старому обычаю. Начальникъ же Сорката (Старога Крыма¹¹⁸), отдѣлилъ отъ Имперіи

Tchercas-begh. — Одерико, неизвѣстно откуда взялъ извѣстіе будто бы тогда начальникомъ или владѣльцемъ Солгата былъ какой-то Elias bey, о коемъ, какъ замѣтилъ уже Де Саси, въ договорѣ вовсе не упоминается. См. Notices et extraits XI, 55 et 64.

118) *Segno de Sorcati*. Сильвестръ де Саси замѣчаетъ, что тутъ *Sorgat*, писано вмѣсто *Solcati*, вѣроятно согласно съ правилами Генуэзскаго нарѣчія (*patois Génois*), и въ этомъ же договорѣ мы находимъ *Sembago* вмѣсто *Sembalo* (Балаклава), *Ysoga* вмѣсто *Isola* (островъ), *Consogo* вм. *Consolo* (Консуль), *Ваугіа*, См. *Balia* (власть). — Такимъ же

(Ханства) и передалъ Генуэзцамъ тѣ 18 селеній (dixoto casay), которыя принадлежали къ Солдаѣ (т. е. къ Судаку), когда Генуэзцы завладѣли оною (что было въ Июль 1365 г.), и которыя, въ послѣдствіи времени, Мамай ¹¹⁹⁾ силою у нихъ отнялъ. Равнообразно и Готѣія съ своими селеніями и своими жителями, которые суть Христіане, отъ Цембара (Балаклавъ) до Солдан, по силѣ сего доѣбора была уступлена Великому обществу (Генуѣ) и отдѣлена (отъ Имперіи, т. е. отъ владѣній Ханскихъ) со всѣми поселеніями, и народомъ, и зем-

образомъ употребилось и Sardaia вѣсто Soldaja (Судакъ). См. Ibn Foslan's und anderer Araber Berichte über die Russen älterer Zeit, — von C. M. Frähn (St. Petersburg. 1823. 4), с. 28, въ примѣчаніи.

- 119) Этотъ Мамай есть безъ сомнѣнія тотъ самый Темникъ Мамай (какъ называетъ его de Guignes), который, властвуя надъ Кыпчакскою ордою, является въ нашихъ лѣтописяхъ съ 1361 года подъ именемъ безбожнаго и поганнаго Мамай, и надъ которымъ 8 Сентября 1380 г., на Куликовомъ полѣ, Дмитрій Донской одержалъ славную побѣду. Власть его въ томъ же году окончательно разрушена на берегахъ Азовскаго моря Тохтамышемъ. — И этотъ самый Мамай бѣжалъ въ Кагу, гдѣ Генуэзцы, обѣщавшіе ему безопасность, коварно умертвили его (сл. Карамзина V, 78 и 79). Между Теодосією и Старымъ Крымомъ донынѣ одинъ большой курганъ носитъ названіе Манасовой могилы. — Баронъ Сильвестръ де Саси говоритъ: *Mamai n'étoit pas Khan du Capchak; mais il exercoit une autorité sans bornes du temps d'Orouskhan et Tocktamich (?), et il paroît même que les Khans étoient dans sa dépendance (Mém. de la classe d'histoire etc. T. III. Histoire p. 115).*

лами, и водами. Черкесь Бей отдавъ ихъ Генуэзцамъ съ обещаніемъ и клятвою держать данное слово ¹²⁰⁾.

Договоромъ заключеннымъ Генуэзцами въ 1387 году съ другимъ уже начальникомъ или владѣльцемъ Солгата, Катарбогомъ (Кутлугбегомъ ¹²¹⁾) и

120) Вотъ Итальянскій текстъ того мѣста, которое относится до уступки Южнаго берега Генуэзцамъ: „....queli dixoto casay li quai eran sotemixi e rendenti a Soldaja quando lo comun pryse Soldaja, poa Mamai segno ge li leva per forza, queli dixoto sasay sean in la voluntay e bayria de lo comun e de lo consore, e sean franchi da lo imperio. Semeieyoenti la Gotia, con li soy casay e cum lo so povo, li quay sum cristiani, da lo Cembaro fim in Sodaya, sea de lo grande comun, et sean franchi li sovrascritti casay, lo povo cum li soy terren cum le sue aygae. Jharcasso segno a la grande comun ch a donao, e pato elo a fayto et a zurao che in queste parole elo no contradira . . .“

Баронъ Сильверстръ де Саси переводитъ это такъ: „Les dix-huit villages qui étoient soumis et annexés à Soldaja quand la commune prit Soldaja, et qu'ensuite le seigneur Mamai lui a enlevés de force, seront à la disposition et au pouvoir de la commune et du consul, et affranchis de l'Empire. Semblablement la Gothie, avec ses villages et avec son peuple, lesquels sont chrétiens, depuis Cembalo jusqu'à Soldaja, appartiendra à la grande commune, et les villages susdits seront affranchis (de l'Empire), le peuple ainsi que le terrain et les eaux. Le seigneur Jharcas les a donnés à la grande commune, et il a promis et juré de ne point contrevenir à ces paroles.“

121) Такъ читаетъ Г-нъ Гаммеръ (Freiherr Jos. Hammer von Purgstall) въ Вѣнскихъ *Jahrbücher der Literatur*, ч. 65 (1821 г., с. 29), гдѣ Читатель найдетъ извѣстіе и о разныхъ другихъ договорахъ заключенныхъ Генуэзцами,

Боя-Беемъ Дарогою ¹²²⁾, которые къ тому были уполномочены Тохтамышемъ, подтверждены прежнія условія, а вмѣстѣ съ тѣмъ конечно и права Генуэзцевъ на весь Южный берегъ. Деревни принадлежавшія къ Судáку и между 1365 и 1380 годомъ отнятыя у Генуэзцовъ Мамаемъ, вѣроятно были тѣ самыя, которыя въ послѣдствіи времени составляли Кадылыкъ Судáцкій. Нельзя не сожалѣть что онѣ не поименованы въ договорѣ. Если же въ 1365 г. къ Судáку принадлежало 18, а въ 1774 году 19 селеній, то быть можетъ, что одно изъ нихъ новѣ прочихъ, или что одно въ 1380 г., при заключеніи договора, было разорено и токмо въ послѣдствіи времени возобновлено (напр. Капсхоръ ¹²³⁾, или же одна изъ 19-ти деревень въ XIV вѣкѣ не принадлежала еще къ округѣ Судáцкой. Въ послѣднемъ случаѣ это могла быть Алúшта или Суúкъ-су.

Выше уже (на с. 58), говоря о странѣ Дорн, упомянуто о Юстиніанѣ II. Ринотмитѣ, бѣжавшемъ туда (въ 702 г.) изъ Херсона и приглашавшемъ къ себѣ Кагана, главу Козаровъ, которые владѣли только степною частію Крыма. Исторія злощаст-

122) Дарога, по изъясненію Сильвестра де Саси, на Джагатайскомъ языкѣ (en langue Djagatéenne) значить: начальникъ замка (Комендантъ). Notices et extraits XI, 62.

123) По словамъ Палласа Капсхоръ значить погорѣлое мѣсто. На Ново-Греческомъ *Κάψιον* пожаръ, а *Χωριόν* деревня.

наго варвара Юстиніана II состоитъ въ столь тѣсной связи съ судьбою Греческихъ поселеній въ Крыму, что я считаю нужнымъ поговорить здѣсь объ оной, хотя и не безъ нѣкотораго отвращенія: ибо въ числѣ повѣствованій о событіяхъ оскорбляющихъ человѣчество, исторія Восточныхъ Императоровъ того времени есть конечно одна изъ гнуснѣйшихъ.

Юстиніанъ, воцарившись вторично въ Константинополь (въ 702 г.), питалъ въ душѣ своей злобу и желаніе отмстить Херсонцамъ, и прочимъ обитателямъ Крыма, нанесшимъ ему нѣкогда обиды и даже намѣревавшимся его умертвить или предать Апсимару. Въ 708 г. онъ вооружилъ, сколько могъ, большихъ и малыхъ судовъ и послалъ на нихъ до 100,000 человекъ въ Крымъ, съ тѣмъ, чтобы истребить всѣхъ жителей Херсона, Воспора и соседственныхъ округъ ¹²⁴). Завладѣвъ Херсономъ безъ сопротивленія, войска Юстиніановы намилосердно лили кровь, убивая всѣхъ, за исключеніемъ немногихъ только юношей, которые какъ рабы были розданы воинамъ. Первенствующихъ гражданъ они предали мучительной смерти, а съ остальными отплыли обратно въ Константинополь.

124) *His omnibus Stephanum Patricium cognomento Asmicitum Ducem praeposuit, cum mandatis, ut Chersonae ac Bosphori vicinarumque praefecturarum populos omnes gladiis conficeret.* См. *Nicephori Breviarium historicum*, p. 29.

Но такъ какъ это было въ Октябрѣ мѣсяцѣ, то ихъ на пути настигла буря, которая погубила до 73,000 человекъ. Юстиніанъ, получивши вѣсть объ этомъ бѣдствіи, не только о томъ не сожалѣлъ, но даже очень радовался и вновь собирався послать въ Херсонъ войско, съ тѣмъ чтобы до основанія разорить городъ и вспахать самое пепелище онаго.

Распространившіеся объ этомъ слухи побудили владѣльцевъ или начальниковъ замковъ ¹²⁵⁾ привести укрѣпленія въ оборонительное состояніе, запереться и просить помощи у Козаръ. Когда Императоръ это узналъ, то онъ послалъ въ Херсонъ нѣсколько знатныхъ людей съ тремя стами

125) *Oi δὲ τῶν χωρῶν τούτων ἄρχοντες τῆς φήμης αἰσθόμενοι ἑαυτοὺς ὅση δύναμις ἠσφαλίζοντο. πρὸς δὲ τοὺς Χαζάρους διαπρεσβεύονται, ὥστε ἐπὶ φυλακὴν τούτου λαοῦ ἀποστέλλειν καὶ περισώζειν τοὺς ἐν αὐτοῖς περιλειφθέντας.* (Sed illarum provinciarum Principes ea re perlata diligenter, quod in ipsis fuit, sese muniunt, et ad Chazares Legatos mittunt, ut ad sui custodiam, eorumque, qui supererant, salutem praesidia submitterent. См. Nicephori Breviarium, p. 30). Стриттеръ, вѣсто illarum provinciarum Principes, пишетъ: Qui castra illa obtinebant, communierunt et concluderunt se, et ad res novandas contra imperatorem coacti, ad Chaganum in Chazariam delegauerunt, qui praesidium ad sui defensionem exposcerent (См. Memoriae Populorum III, 560). — У Анастасія: Audierunt haec, qui erant ex castris illis, et sese muniunt, coactique contra Imperatorem sapere, miserunt ad Chaganum in Chazariam petentes populum ad custodiam sui. См. Anastasii Bibliothecarii Historia ecclesiastica, p. 122 et 123.

вооруженныхъ воиновъ, для того чтобы тамъ возстановить прежній порядокъ и извинить его предъ Каганомъ. По прибытіи ихъ въ Херсонъ, жители города, впустивъ къ себѣ однихъ начальниковъ, заперли градскія ворота и умертвили ихъ, а остальныхъ отпразднили къ Кагану, до коего недошедши всѣ они лишились жизни. Недовольствуясь этимъ, Херсонцы и жители прочихъ мѣстъ ¹²⁶⁾, въ справедливомъ остервенѣніи отrekliся отъ Юстиніана и провозгласили Императоромъ, подъ именемъ Филиппика, какого-то изгнанника, Армянина Вардана ¹²⁷⁾. — Умалчивая о гнусной ярости, которую Юстиніанъ явилъ при полученіи этого извѣстія, скажу только, что послѣ исправленія поврежденныхъ кораблей, онъ опять послалъ къ Херсону флотъ, съ повелѣніемъ разорить оный до основанія, ни кому не даруя пощады. Уже войско Юстиніаново завладѣло одною башнею Херсонскою; уже оно разбило другую осадными своими орудіями — какъ появленіе Козаръ остановило дальнѣйшіе

126) Chersonae reliquorumque oppidorum ciues. См. Стриттера III, 562. У Анастасія: Tunc hi, qui Chersonis erant, caeterorumque castrorum Iustiniano quidem mala imprecati sunt. Bardanium vero Philippicum, qui illic fuerat exilio relegatus, etiam ut Imperatorem laudibus extulerunt.

127) Berdanem quemdam (Armenum) exulem Imperatorem salutant; — Bardanem Imp. proclamat, quem mutato nomine Philippicum appellant. См. Nicephori Breviarium, p. 30.

успѣхи его ¹²⁸). Флотъ не исполнивъ грозной воли жестокаго своего Царя, не смѣлъ уже возвратиться въ Константинополь, почему онъ и самъ рѣшился признать Императоромъ Филиппика.

Десница правосудія вскорѣ потомъ постигла и Юстиніана, который казненъ смертію: преемникъ же его Филиппикъ царствовалъ только съ 711 по 713 годъ; онъ былъ свергнутъ съ престола и ослѣпленъ.

Но отворотимся отъ этихъ жалкихъ картинъ изнемогающихъ царствъ! — Укрѣпленія Южнаго Крыма, какъ видно, тогда избѣгли гибели; когда же послѣ 835 года Херсонъ былъ лишенъ права избирать себѣ начальниковъ и поступилъ въ число областныхъ городовъ Восточно-Римской Имперіи съ первенствомъ надъ всеми прочими Греческими поселеніями въ Тавридѣ и самой Цихіи ¹²⁹):

128) *Is mari traiecto, cum iam admoto ariete turrim Centenaresium dictam aliamque non adeo remotam, quae Synagrus nuncupatur, euertisset, Chazarorum aduentu a bello utrimque cessatum est. Mem. Popull. III, 563. (У Анастасія, на с. 123-й: turrem, quae dicebatur Centinaria, simul et proximam ejus Syagrum vocatam etc.)*

129) По свидѣтельству Константина Багрянороднаго (*De administrando imperio, Pars II, cap. 42*), царствовавшій съ 829 по 842 г. Императоръ Теоенлъ, сталъ назначать отъ себя начальниковъ Херсона, кои въ тамошніе выборные Протевоны должны были повиноваться. Первымъ правителемъ назначенъ былъ Петронъ, тотъ самый, который около 855 г. по-

тогда конечно и Южный берегъ сталъ находиться въ нѣкоторой оцѣ него зависимости. Зависимость эта однако же могла быть только очень слабая, и покореніе Корсуни въ 988 году Великимъ Княземъ Владимиромъ на Южный берегъ могло имѣть столь же мало вліянія какъ и опустошеніе Херсона Литовскимъ Государемъ Ольгердомъ въ XIV вѣкѣ ¹⁵⁰⁾.

Когда же, по завоеваніи Крестоносцами въ 1204 году Константинополя, на престолъ Византійскій возсѣли Императоры Латинскіе, когда Восточная Имперія раздѣлилась на разныя царства, въ числѣ коихъ главнѣйшими именуютъ Никейское, Трапезунтское и Фессалоникское, — что тогда воспослѣдовало съ владѣніями Цареградскими въ Крыму? — Объ этомъ молчитъ Исторія, какъ бы о предметъ небываломъ. Но сему удивляться не должно. Даже Трапезунтъ, имѣвшій своего собственнаго лѣтописца, Михаила Панарета, который сохранилъ память о разныхъ происшествіяхъ случившихся съ 1204 по 1382 годъ ¹⁵¹⁾, даже

строилъ Козарамъ крѣпость Саркель (См. Lehnberg's Untersuchungen zur Erläuterung der ältern Geschichte Russlands. St. Petersburg, 1816. S. 397). — „И съ того времени до нынѣ, отсюда посылаются въ Херсонъ Стратиги“, говорятъ Константинъ Багрянородный.

150) Сл. Карамз. V, 17.

151) См. Iac Ph. Fallmerayer, Gesch. des Kaiserthums von Trapezunt (München 1827, 4.), гдѣ авторъ въ предисловіи говоритъ: Unter den zum Theil noch un-

Трапезунтъ, говорю, не можетъ представить намъ полнаго списка своихъ Императоровъ. — Въ немъ конечно всемірная исторія большой надобности не имѣетъ; но тѣмъ болѣе важны такіа свѣдѣнія для исторіи мѣстной. И какой, хотя мало образованной человѣкъ, не желалъ бы знать, что происходило въ томъ краю, гдѣ судьба ему самому опредѣляла проживать дни свои? Для отечественнаго же дѣписателя мѣстныхъ историческіа извѣстіа тѣмъ важнѣе, что чрезъ нихъ онъ получаетъ понятіи о предметахъ и обстоятельствахъ, нерѣдко заставляющихъ его вовсе перемѣнить или покрайней мѣрѣ измѣнить образъ своего воззрѣнія на быть время прошедшихъ. — Молчаніе исторіи въ этомъ случаѣ неудивительно. Тогда, въ первой половинѣ XIII вѣка, для Европы готовились событіа новыа, переворотъ ужасный, долженствовавшій пробудить ее къ новой жизни. Изъ нѣдръ Азіи двинулись на Западъ толпы Татаръ и Мон-

durchforschten Griechischen Handschriften des Senators Recanati war ich so glücklich die Chronik des trapezuntischen Geheimschreibers Michael Panaretos aufzufinden, in welcher man Nachweisungen über Namen, Alter, Regierungszeit, Familien-Verhältnisse und Palast-Revolutionen, so wie hie und da über einzelne Kriegsthaten der Kaiser von Trapezunt, vom Jahr 1204 bis auf das Jahr 1350 kurz und ohne innere Verbündung; reichhaltiger aber und besser geordnet, von da bis 1382, dem 52 Regierung-Jahre Alexis III, mit genauen genealogischen und chronologischen Bestimmungen finden kann,

головъ и предвѣстія объ нихъ заставляли содрогаться историка. Взоры всѣхъ и cadaго обратились къ Востоку — и, событія современныя погружались во тьму забвенія предъ мыслию о грозной будущности. — Византійскія владѣнія въ Крыму, Херсонъ и Южный берегъ (*Τὰ κάστρα τῶν κλιμάτων*¹³²⁾ или *парадалассіа*¹³³⁾ и Воспоръ тогда конечно, подобно Эпиру¹³⁴⁾, сдѣлались добычею Топарховъ (мѣстныхъ владѣльцевъ), вѣроятно бывшихъ правителей и можетъ быть лицъ Царской крови. Сочетая между собою извѣстія о томъ,

1) что Императоръ Мануилъ Палеологъ, царствовавшій съ 1391 по 1425 годъ, четвертому изъ своихъ сыновей, Константину — тому самому несчастливцу, который былъ убитъ при взятіи

132) См. выше примѣч. 61.

133) См. ниже въ статьѣ объ Инкерманѣ.

134) Въ Эпирѣ, отчизнѣ Шкипетаровъ (Албанцевъ), которые нынѣ заселяли почти всю древнюю Грецію, господствовали особые Топархи (вѣроятно носившіе титулъ Деспотовъ). Изъ нихъ извѣстнѣйшій былъ Θεοδωρὸς Ἄγγελος (Комнинъ), тотъ самый, который въ 1217 г. плѣнилъ и умертвилъ коронованнаго въ Римѣ Византійскимъ Императоромъ Графа Петра Куртенайскаго (*Petrus Altisiodorensis Comes*), и послѣ того, завладѣвъ землями доставшимися Маркису Монтерратскому, короновался Императоромъ въ Салоникѣ (*in urbe Thessalonicensi*); но въ послѣдствіи времени былъ заточенъ въ Болгарскую темницу и тамъ ослѣпленъ. См. Du Cange, *Familiae Augustae Byzantinae* p. 169 и Engel's *Gesch. des alten Pannoniens und der Bulgaren* S. 408 f.

Цареграда Туркамн, въ 1453 году, — далъ было въ удѣлъ Черноморскія страны граничившія съ Козаріею (слѣдственно Крымскія владѣнія) — ¹³⁵);

2) что однакоже Константинъ едвали когда либо самъ былъ въ Крыму. Покрайней мѣрѣ находившійся уже при отцѣ его, а потомъ и при немъ самомъ, Византійскій писатель Франца свидѣтельствуеъ о томъ, что Константинъ въ Декабрѣ 1428 г. былъ въ Пелопоннисѣ, которымъ онъ сталъ вполнѣ владѣть послѣ брата своего Θεодора, въ концѣ 1444 года ¹³⁶);

3) что донинѣ уцѣлѣвшій камень съ Греческою надписью 6936 (1427) года именуеъ какого-

135) См. Io. Ducae, Historia Byzantina. Тутъ въ гл. XXIII, на с. 74 и 75 Пар. изданія, сказано: Imperator equidem Manuel sex masculorum prole auctus erat, quorum primus erat Johannes, qui a patre Romaeorum Imperator coronatus et designatus est. Secundus Theodorus, quem Lacedaemonis Despotam constituit; tertius Andronicus Thessaliae imperavit. Quartus Constantinus regiones ad Pontum sitas Chazariae finitimas sortitus est (въ Греч. подлинникѣ такъ: *ὁ τέταρτος Κωνσταντῖνος, ὃς καὶ τὰ ποτικὰ μέρη τὰ πρὸς Χαζάριαν ἐκλήρωσάτο*): quintus Demetrius, sextus Thomas, qui quod infantes essent, in domo patris educabantur. Последній сей *Θομα*, былъ отецъ Царевны Софїи (Zoe Palaeologina, quibusdam Sophia nuncupata, говоритъ Дюканжъ, тамъ же на с. 202-й.) — супруги Великаго Князя Иоанна III Васильевича.

136) См. Georgii Phranzae, Protovestiarii Chronicon ab an. 1259 ad a. 1477; Lib. II, cap. 1 et 18. Прежде того, вскорѣ послѣ перваго прибытія Константина въ Пелопоннисъ, ему уступлена была Востница съ принадлежащими къ ней окрестностями (См. тамъ же гл. 2).

то Алексѣя владельцемъ города Теодора (Инкермана?) и морскаго берега ¹³⁷⁾, и что на этомъ же камнѣ изсѣчена половина двуглаваго орла;

4) что безъ сомнѣнiя этотъ Топархъ Алексѣй есть тотъ самый Dominus de Lotodoro, которому, по свидѣтельству Стеллы, въ 1433 году, Балаклавскіе Греки, въ слѣдствіе заговора, подчинили крѣпость (Castrum Cimbaldi), состоявшую во владѣнiи Генуэзцевъ ¹³⁸⁾;

5) что по извѣстіямъ, собраннымъ Броневскимъ ¹³⁹⁾, крѣпость Инкерманская была построена

137) *Ἀθήνησις πόλις Θεοδοροῦς καὶ παραθαλασσίαις*. — Камень этотъ лежитъ въ саду деревни Собла, принадлежащей нынѣ Е. С. Графинѣ Лаваль. См. ниже въ статьѣ объ Инкерманѣ.

138) См. XVII тома Мураторіева собранiя: *Regum Italicarum scriptores (Mediolani, 1750, fol.)*, въ отдѣленiи: *Georgii Stellae ejusque fratris Johannis Annales Genuenses*, подъ 1433-мъ годомъ, на с. 1311 и 1312, гдѣ объ Алексѣѣ сказано: *Nobilis de Graecorum progeie, qui vulgo Dominus de Lotodoro dictus est, et proprio nomine Alexius vocatus est*. — У Юстинiана онъ названъ: *Alessio signor del Theodoro*; у Фоміе-ты: *Alexius Graecus, Theodori Dominus*.

139) Броневскимъ я называю здѣсь, и во всякомъ случаѣ, описателя Татарiн, который извѣстенъ въ ученое свѣтъ болѣе подъ именемъ Броніовіуса по сочиненiю: *Martini Broniovii de Biezdzfede, ad Tartarum legati, Tartaria (или Descriptio Tartariae)*. Этотъ *Marcin Broniewski*, Секретарь Польскаго Короля Сигизмунда Августа, былъ дважды посланъ къ Татарамъ отъ Короля Стефана, и собранныя имъ свѣдѣнiя впервые были напечатаны на Латинскомъ языкѣ въ Кельнѣ 1595 года. См. *Felixa Bentkowskiego Hystorya literatury Polskiej (w Warszawie)*, ч. I, с. 349 и II, 626 и д. Съ этого

вѣроятно Греками, какъ это доказывали и существовавшія еще въ его дни Греческія надписи и гербъ, изсѣченные надъ вратами и на нѣкоторыхъ зданіяхъ ¹⁴⁰⁾;

6) что, по его же Броневскаго извѣстіямъ, въ Мангупѣ, не за долго до взятія онаго Турками (въ 1475 г.), имѣли пребываніе какіе-то Греческіе начальники (Duces), родственники Византійскихъ или Трапезунтскихъ Императоровъ, которые лѣтъ за 110 до его прибытія въ Крымъ, отвезены въ Константинополь и тамъ, въ царствованіе Султана Селима (слѣдственно между 1512 и 1520 годами?), жестокимъ образомъ преданы смерти ¹⁴¹⁾;

7) что еще въ 1475 году, какъ явствуетъ изъ дѣлъ Крымскихъ, хранящихся въ Московскомъ главномъ архивѣ, въ Мангупѣ былъ Князь Исайко (Исаакъ), предлагавшій дочь свою въ невѣсты Князю Іоанну Іоанновичу, сыну Великаго Князя Іоанна III Васильевича, который поручалъ своему Московскому послу развѣдать сколько тысячъ золотыхъ владѣтель Исайко готовилъ въ приданое за своею дочерью ¹⁴²⁾. — Карамзинъ при этомъ случаѣ говоритъ, что Султаны Турецкіе прислали

перваго изданія сочиненіе Броневскаго перепечатано и Швандтнеромъ (Schwandtner, *Scriptores rerum Hungaricarum*; Vindobonae 1766. 4; P. III, p. 113 sq.).

140) См. ниже въ статьѣ объ Инкерманѣ.

141) См. ниже въ статьѣ о Мангупѣ.

142) Карамзинъ VI, 89 и примѣч. 125.

къ намъ Князей Мангульскихъ послами, и что сіи Князья были Греки (о чемъ см. ниже, подъ статью: Мангуль); — соображая, говорю, все это, мы видимъ, что Генуэзцы владѣли Кафою и Южнымъ берегомъ только до Балаклавы; но далѣе власть ихъ не простиралась, и Югозападный край полуострова, вмѣстѣ съ Херсономъ, оставался владѣніемъ Грецкимъ, и вѣроятно былъ управляемъ намѣстниками и родственниками царскими. Съ другой же стороны полуострова и Воспоръ долго состоялъ подъ покровительствомъ Византійцевъ. До какихъ мѣстъ однако же простирались предѣлы тѣхъ или другихъ владѣній, этого рѣшительно сказать нельзя, если не полагать что они въ среднихъ вѣкахъ оставались по старому, или если въ этомъ отношеніи не повѣрить безъ дальнѣйшихъ доказательствъ словамъ Формалеони, который говоритъ, что нѣкогда какъ царство Воспорское такъ и владѣнія Херсонцевъ простиралась до горы Чатырдага ¹⁴³).

143) Gli abitatori di Cherson (говорить Формалеони) avevano estesi i confini del loro territorio nella Tauride verso Occidente (чит. Oriente) fino ai piedi della montagna di Trapezunte, o della Tavola, antica frontiera del dominio dei Rè del Bosforo Cimmerio. См. Storia filosofica, e politica della navigazione, del commercio e delle colonie degli antichi nel mar Nero. Opera di V. A. Formaleoni. Venezia, 1789. 8. cap. 22; T. II, p. 82. — Но предѣлы этихъ двухъ владѣній не рѣдко измѣнялись. Такъ на примѣръ въ первомъ вѣкѣ по Р. Х. и Югозападный Крымъ зависѣлъ отъ Царей Воспорскихъ. Nunc sub regibus Vosporanorum, quos Romani constituerunt, omnia sunt, говоритъ Страбонъ (VII, 312).

На Южномъ берегу между тѣмъ господствовали Гетуэзцы, которые, безъ сомнѣнiя, не разорали укрѣпленiй построенныхъ уже до ихъ прибытiя въ Крымъ. Польза и необходимость береговыхъ укрѣпленiй въ тѣхъ мѣстахъ были конечно чувствуемы особенно въ началѣ XIV вѣка, когда Туркоманскiе Эмиры Синопы, по разрушенiи Иконiйскаго Султанства, подѣ покровительствомъ Таврическихъ Монгольскихъ Хановъ, основали на берегу Чернаго моря сильное царство, и, занимаясь морскими разбоями, дѣлали также высадки на берегахъ Понтiйскихъ. Такъ на пр. вскорѣ послѣ 1306 года, въ 22-е лѣто царствованiя Трапезунтскаго Императора Алексѣя II, т. е. около 1318 г. по Р. Х., эти грабители вышли на берегъ близъ Трапезунта и сожгли предмѣстiя города ¹⁴⁴⁾. Такимъ злодѣйствамъ вѣроятно воспро-

На противъ того, подѣ конецъ царствованiя Дюклетiана (около 304 г. по Р. Х.), Херсонцы, по требованiю его полководца Констанцiя, бывшаго потомъ Императоромъ, завладѣли было городомъ Воспоромъ (древнею Пантикапеею, что нынѣ Керчь), и когда, во дни Императора Константина Великаго, Воспорцы хотѣли имѣть за это отплатить, то они разбили ихъ на мѣстѣ называемомъ Каюю (*Kaḡā*), которое тогдаже и назначено границею Херсонскихъ владѣнiй. См. Constantini Porphyrogeniti, de administrando imperio P. II, cap. 53, p. 145.

144) См. Fallmerayer, Geschichte des Kaiserthums von Trapezunt, S. 164. — Самая Трапезунтская Имперiя разрушена Мухаммедомъ II, въ 1462 году, послѣ 258-ми лѣтняго существованiя (со времени Алексѣя Комнина, перваго своего Императора, съ 1204 года).

тивились Генуезцы, которые въ 1340 году погубили Синопскій флотъ и у одиннадцати судовъ отняли приобретенную ими добычу ¹⁴⁵), а въ 1445 г. сами хвалились тѣмъ, что они болѣе ста лѣтъ были покровителями всего Чернаго моря и не терпѣли разбойниковъ ¹⁴⁶). Они же конечно поддерживали и укрѣпленія Южнаго берега. Послѣ 1453 года, — когда Турки, овладѣвшіе Константинополемъ, начали возбранять Генуэзцамъ прозѣдъ чрезъ Воспоръ Фракійскій и покушались истреблять ихъ суда, — жители разныхъ другихъ слабо укрѣпленныхъ мѣстъ при Черномъ морѣ, стали сосредоточиваться въ Кафѣ, для вѣщаго своего обезпеченія ¹⁴⁷). Все это дозволяетъ думать что укрѣпленія Южнаго берега не только существовали, но даже были поддерживаемы, до второй половины XV вѣка, и разрушены тогда только, когда, вмѣстѣ съ Кафою (въ 1475 г.), и вся эта страна сдѣлалась добычею Турковъ. — Но не удивительно ли, что о цѣломъ, систематическомъ порядкомъ устроенномъ рядѣ укрѣпленій, существовавшихъ не менѣе девяти столѣтій, исторія сохранила для насъ однѣ токмо извѣстія случайныя, догадочныя?

145) См. Castigatissimi Annali di Genoa (Agostini Iustiniani Vescovi di Nebio); Genoa 1537. fol. на оборотѣ 129 листа, подъ 1340 годомъ. Морскаго грабителя, владѣвшаго этимъ флотомъ, Юстиніани называетъ Ialabi (не Челеби ли?).

146) Müller's Sammlung Russischer Geschichte II, 13.

147) См. тамъ же II, 20.

Остается замѣтить, что Греки обитали и имѣли церкви не только въ тѣхъ мѣстахъ, которые до Ключюкъ-Кайнарджійскаго мира принадлежали Турціи; и за чертою этихъ владѣній доннынѣ существуютъ явные признаки ихъ прежнихъ жилищъ. Въ самой столицѣ Ханской, въ Бакчисарѣ, одно предмѣстіе — долина подѣ Успенскимъ монастыремъ, — носила названіе Маріанополя, и была обитаема Греками, которые около 1780 года, вмѣстѣ съ собою перенесли на Сѣверные берега Азовскаго моря и имя прежняго своего поселенія ¹⁴⁸). Развалины церквей, могилы Греческія и названіе урочищъ сверхъ того свидѣлствуютъ, о прежнемъ пребываніи Грековъ въ деревняхъ Ташъ Басканъ-Сюйренѣ, Керменчикѣ, Лакѣ, Шюрѣ, Біасалѣ, Улу-Салѣ, Мангушѣ, Бешуѣ, Аявъ, Сартанѣ, Ортаманѣ, и въ двухъ деревняхъ именуемыхъ Енисала, изъ коихъ одна лежитъ на правой сторонѣ рѣки Ангара, а другая при рѣкѣ Тунасъ, по пути изъ Карасубазара въ Ускютъ.

148) Тамъ мы находимъ не только Маріуполь, который въ официальныхъ бумагахъ прошедшаго вѣка назывался Маріанополемъ, но и не мало названій Крымскихъ селеній, оставленныхъ Греками, на пр.

Бешевъ,	Ласпи,	Картѣ Западной
Богатырь,	Мангушъ,	Россіи, въ тѣхъ
Енисала большая,	Сартана,	мѣстахъ показаны
— — — малая,	Старый Крымъ,	еще селенія:
Камера,	Стиля,	Бол. Караку-
Карань,	Улакы,	ба и
Кременчугъ (Керменчикъ?) старый,	Урзуѣ (Зеленое тожъ),	Нов.Каракуза
Кременчугъ (Керменчикъ?) новый, Дортоба (Дёртъ - Оба?) тожъ,	Чердаклы,	(тажъ; Гончариха тожъ).
	Чермалыкъ и Ялта.	Но изъ Крыма ли перенесены эти названія — мнѣ неизвестно.
	На издаваемой нынѣ при Главномъ Штабѣ Е. И. В.	

СПИСОКЪ УКРѢПЛЕНІЯМЪ

И

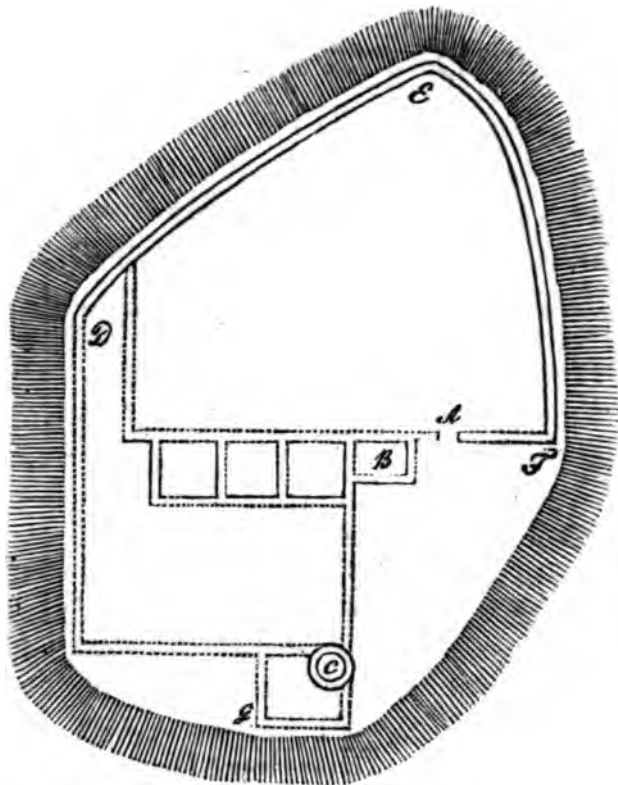
ДРУГИМЪ ВОЕННЫМЪ ПУНКТАМЪ, НАХОДИВШИМСЯ ВЪ ПОЛУДЕННОЙ ЧАСТИ КРЫМА, ПО ОБѢ СТОРОНЫ ГОРЪ, МЕЖДУ ТЕОДОСИЕЮ И СЕВАСТОПОЛЕМЪ.

I.

ОТУЗСКОЕ УКРѢПЛЕНІЕ

лежитъ ниже Отуза, за $\frac{3}{4}$ часа пути отъ деревни у самаго моря, съ правой стороны рѣчки, на отдѣльно стоящемъ холмѣ значительной высоты. Входъ (А) въ оное, какъ видно изъ представляемаго здѣсь примѣрнаго плана ¹⁴⁹⁾,

149) Говорю примѣрнаго, ибо какъ это, такъ и разныя другія укрѣпленія, были обмѣрены лишь шагами, и планчики ихъ наскоро накинута на бумагу, большею частію такъ, что верхняя часть чертежа обращена болѣе или менѣе къ Сѣверу. Только три плана сняты надлежащимъ порядкомъ искусными Инженерами, по приказанію Е. С. Графа М. С. Воронцова, именно: укрѣпленій Демерджинскаго, Алуштинскаго, и Алуштинскаго.



5 10 15 20 |—————| 80 шаговъ

защищался четверугольною башнею (В). Сверхъ того, со стороны моря была еще другая, круглая башня (С). Нынѣ въ одномъ только мѣствъ (D) уцѣлѣла частица стѣны, вышиною въ два аршина, а въ другомъ (G), вышиною съ небольшимъ на аршинъ; по всѣмъ же прочимъ линіямъ видны, болѣе или менѣе, одни только слѣды основаній.

Эта крѣпостца примѣчательна въ особенности потому, что она съ полуденной стороны горъ, есть крайняя къ Востоку лежащая, и та, коей слѣды примѣтны явственнѣе нежели слѣды многихъ другихъ береговыхъ укрѣпленій.

Географы XIV, XV и XVI вѣковъ около этихъ мѣстъ показываютъ поселеніе, которому они даютъ названіе:

Calitega (на картѣ 1367 года ¹⁵⁰),

Gallitra (на картѣ 1480 г.),

Calittu (на картѣ 1487 г.),

Callistra (на картѣ 1497 г.),

Calitta (на картѣ 1514 г.), или

Catolica (на картѣ 1570 года).

Ориенталистъ Гаммеръ, въ Вѣнскихъ литературныхъ лѣтописяхъ, признаетъ Каллиту мѣстомъ весьма примѣчательнымъ потому, что, по словамъ Нубійскаго Географа (Эдриси или Идриси), который называетъ оное Джалитою, это было первое обиталище Комановъ (т. е. Половцевъ), доказывающее что жилища Готевъ простирались къ Востоку еще за самый Судакъ ¹⁵¹).

150) Подробнѣе объ этихъ картахъ будетъ говорено ниже, въ особой статьѣ, если получатся изъ Вѣны ожидаемыя мною выписки и замѣчанія.

151) Вотъ его слова: Zwischen Soldaia und Kaffa folgen die drei Derter Meganome, Callitra (auf der Wölfsenbüttel'schen Karte Callita) und Perfidema. Callita ist sehr merkwürdig, weil dasselbe beim Geographus Nubiensis als Dschalita, und als der erste Ort des Landes der Kumanen vorkommt, so

Такъ какъ донынѣ издамо одно только извлеченіе изъ Нубійскаго Географа, то я старался было получить полныя выписки тѣхъ мѣстъ изъ этого писателя, которыя относятся до моего предмета. Для этого я не разъ уже писалъ въ Англiю, гдѣ теперь готовится полное изданіе Идрисіа. но желаніе мое еще не могло быть исполнено. Есть впрочемъ около Отуза урочище, котораго названіе напоминаетъ о Джалитѣ или Галитѣ; это небольшая тѣснина, по пути отъ деревни къ морю, именуемая Ялы-Богазы. Скала тутъ нѣсколько стѣсняющая Отузскую долину, находится за $\frac{1}{4}$ часа пути ниже деревни, съ правой руки (злучи внизъ); другая ей противулежащая скала называется Аязма-Кая или Кильсѣ-Кая, по находившейся здѣсь церкви, которой развалины еще существуютъ, и которая показана также на картѣ.

daß die Wohnsitz der Gothen von Cenbalo bis über Soldaia hinaus sich erstreckten. См. Вѣнскія Записки der Literatur, Bd. 65, S. 11 (Wien 1854. 8). Тамъ же (на с. 16-й) Гаммеръ говоритъ: Der Geographus Nubiensis, — der seine europäische Geographie augenscheinlich aus italienischen Quellen und Seefarten zusammentrug, und welchem Ibn Chaldun, so wie das Dschihannuma dem Mercator und andern europ. Geographen des Mittelalters, nachgeschrieben, — nennt als Sitze der Rumänen zuerst Dschalitra (Galitta) und hierauf Gharuri, Bertabiti, Lebadda, Schalusta (Lasta oder Lusta) und Scholtatie (Soldaia). Als die der russischen Gränze nächst gelegene Stadt des Rumänlandes nennt er die Stadt Nabi.

Эта статья находилась уже въ Типографіи, когда мнѣ наконецъ удалось получить изъ Киевской губерніи напечатанное въ Одессѣ, въ 1831 году, сочиненіе пом. Ив. Павл. Бларамберга: *De la position des trois forteresses Tauro-Scythes, dont parle Strabon* (36 с. въ 8, съ картою, планами и копіями съ надписей изсѣченныхъ на камнѣ и рисунками). Тутъ, въ числѣ приложеній, находится и примѣрный планъ Отузскаго берега подъ заглавіемъ: *Tracé approximatif d'une portion du rivage du port présumé des Tauro-Scythes, à cinq verstes Sud-est d'Otouss.*

Не входя въ подробности изслѣдованій Г-на Бларамберга, я долженъ сказать, что онъ, признавая Тавро-Скиею, которою владѣлъ Скилуръ, весь Южный берегъ отъ Балаклавы до окрестностей Θεοδοσίη, говоритъ, что изъ поименованныхъ Страбономъ трехъ Тавро-Скиескихъ крѣпостей, Палакіонъ лежалъ на Западныхъ предѣлахъ при нынѣшней Балаклавѣ, Неаполь по срединѣ, при Симферополѣ, а Хавонъ на Восточной оконечности Тавро-Скиескихъ владѣній, именно близъ Отуза¹⁵²⁾. При взглядѣ на планъ Г-на Бларамберга,

152) Эти три укрѣпленія Страбоуъ (VII, 312) именуеъ изъ числа тѣхъ, которыя были построены Скилуромъ и его сыновьями, для того, чтобъ имѣть сборниія мѣста во время войны съ Митрадатомъ Евпаторомъ, царствовавшимъ въ Понтѣ съ 123 по 64 годъ до Р. X.

нѣтъ сомнѣнiя, что онъ въ нашемъ Отузскомъ укрѣпленiи видитъ слѣды древняго Хавона (*Χαῖον*). Это же, по его мнѣнiю, то самое мѣсто, которое жившiе въ XVII вѣкѣ землеописатели Мелетiй и Сансонъ называютъ испорченнымъ, якобы изъ слова Оту́зъ именемъ Тузла, и откуда Генуэзцы брали камень для построения крѣпости Кафы. Но почему же Г-мъ Бларамбергъ не предпочелъ думать, что то мѣсто, откуда Генуэзцы брали камень, есть нынѣшняя гора Опукъ, близъ коей, на картѣ Мухина, показана опустѣвшая деревня Тузла́, и гдѣ, по мнѣнiю самаго Г-на Бларамберга, нѣкогда стоялъ древнiй Киммерiйскiй городъ (*Κιμμερικὸν, πόλις* ¹⁵⁵).

155) Мнѣнiе это Г. Бларамбергъ изложилъ въ писанныхъ имъ и одобренныхъ Имп. Академiею Наукъ статьяхъ: *Observations sur quelques points relatifs à la Géographie ancienne de la Tauride*, которыя однакоже, по случаю кончины его, не были напечатаны. Упоминаетъ объ этомъ мнѣнiи и Г-мъ Taïtbout de Marigny, въ книгѣ: *Portulan de la mer Noire et de la mer d'Azov, ou description des côtes de ces deux mers, à l'usage des navigateurs* (Odessa, 1830. 8), на стр. 73-й. — Опукъ, какъ извѣстно, есть гора, находящаяся на мысу, который у Мухина названъ Елкенъ-Кая, а на картѣ Чернаго моря, составленной въ Гидрографическомъ Депо и гравированной въ 1829 году: Мысъ Кара (на картѣ Лейт. Будищева, 1817 года, подписано: М. Каражъ). Передъ этимъ мысомъ, верстахъ въ пяти отъ берега, въ морѣ лежатъ камни Ялчанъ, Елчанъ, или Елкенъ-Кая, которые, вѣроятно по сходству своему съ кораблями идущими подъ парусами, называются также Кагавiа (отъ Ново-Греч. *Καράβι*, корабль). — Въ под-

Впрочемъ какъ Формалеони ¹⁵⁴⁾, такъ и Бларамбергъ, не противятся тому, что имя Хавонъ могло переродиться въ Кафа (*Kafa*), названіе которое мы встрѣчаемъ дважды у Константина Багрянороднаго, въ повѣствованіяхъ о происшествіяхъ IV вѣка по Р. Х. ¹⁵⁵⁾. Въ такомъ случаѣ однакоже не должно бы думать, что Хавонъ лежалъ на мѣстѣ нынѣшней Феодосіи? —

II.

ТАШЪ-ХАПУ. ХАБАХЪ ТАШЪ.

Разстояніемъ отъ Отуза на 1½ часа, по пути къ Старому Крыму, находится урочище Ташъ-

тверженіе того, что Генуэзцы тутъ-то преимущественно брали камень для своихъ построекъ, я могу здѣсь привести слова Г-на Академика Кёлера, который, говоря объ Опукѣ, излагаетъ слѣдующее мнѣніе: *Höchst wahrscheinlich sind die Steine der Mauern, die zuletzt den Felsen befestigten, nebst denen der alten Stadt Kimmerium, die am Fusse desselben lag, zum Aufbau von Kaffa gebraucht, oder späterhin von den Türken weggeschafft worden.* См. *Serapis; St. Petersburg, 1822. 8. S. 424*, въ статьѣ: *Das Königliche Schloss des Bosphorus und die Stadt Gargaza auf der taurischen Halbinsel.* — Да и не естественно, чтобы Татарское слово Отузъ (тридцать), при изуродованіи измѣнилось въ Тузла (Такъ въ Крыму и въ Босніи называются мѣста, гдѣ изъ озеръ добывается соль).

154) См. *Storia della navigazione etc.*, гдѣ авторъ, въ I-й части, на с. 217, Тавро-Скиѣскія крѣпости называетъ *Palacio, Cafo e Neapoli*; а во II ч., на с. 83-й, окъ же пишетъ: *Savo o Caffa*.

155) *Constantini Porphyrog. de adm. Imperio*, Р. II, cap. 53, р. 148. См. выше, примѣчаніе 143.

Хану́ (каменные ворота), и сверхъ того выше Оту́за, по теченію рѣчки, есть урочище Хабáхъ Ташъ ¹⁵⁶⁾. Последнее, на картѣ Мухина, было названо разореннымъ Отузомъ. Дороги, ведущія, изъ Хабáхъ-Таша и Ташъ Хану́ въ Θεодосію, сходятся около Дары́ка (тѣснины).

III.

Э Л Т И Г Е Н Ъ.

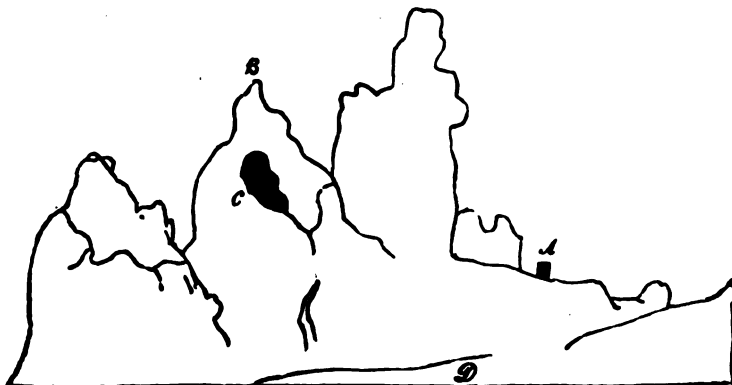
За 10 минутъ пути къ Сѣверу отъ деревни Козъ, при Оту́зской дорогѣ, близъ Делкля́ Ка́я (диравой скалы), находятся слѣды древней стѣны, которая была кладена на известкѣ, толщиною въ 18 вершковъ, а въ недалекомъ разстояніи отъ оной и явныя примѣты Греческой церкви. Дольше уцѣлѣлъ остатокъ этой стѣны, вышиною сажени въ двѣ, при мѣстѣ гдѣ вѣроятно находились ворота. Она шла отъ скалы по верху бугра до обрыва, гдѣ и оканчивалась при тѣсномъ непроходимомъ ущельи, чрезъ которое проходитъ скала Элтигенъ-Ка́я. Вся длина ея простиралась шаговъ отъ 35-ти до 40-ка, не болѣе ¹⁵⁷⁾. Полагая, что эта стѣна, стоя-

156) См. выше, примѣчаніе 17-е.

157) Палласъ объ этой стѣнѣ упоминаетъ такъ: Der zerrißene Kamm (Eltegen) zeigt oben eine alte, quer über einen Rücken gezogene Festungsmauer, und dessen äußerstes Ende gegen N.W. erhebt sich mit einem dreispitzigen Felsen (Madschil), der schräg mit einem dreieckigen Loch durchbrochen ist, durch welches man hindurch sehen kann (Dem. II, 205).

щая на мѣстѣ, съ двухъ сторонъ (отъ NO и SSW) доступномъ, могла быть сооружена для удержанія набѣговъ отъ Сѣвера и Востока, я искалъ продолженія оной къ Западу отъ скалъ здѣсь изображаемыхъ; но не могъ найти никакихъ дальнѣйшихъ слѣдовъ прежнихъ построекъ.

Видъ Южной оконечности ряда скалъ именуемыхъ Елтигемъ Кая, съ Кюзской стороны.



A. Исáръ, остатокъ стѣны.

B. Делikli Кая (дырвая скала ¹⁵⁸).

C. Сквозная дыра.

D. Елтигемъ Мейдáнъ; площадка, гдѣ среди гробницъ, примѣтно основаніе древней церкви, которой стѣны были кладены на известкѣ.

158) Эта скала изображена съ другой стороны, при Досугахъ Крымскаго Судьи П. И. Сумарокова, на рисункѣ представляющемъ Кюзскія окрестности.

П. И. Сумароковъ полагаетъ что можетъ быть Козы суть древняя Козія ¹⁵⁹⁾, въ коей, якобы по словамъ Формалеони, какой-то Баптиста де Гандино въ 1429 г. былъ Генуэзскимъ Капитаномъ. Но Формалеони объ этомъ, сколько мнѣ извѣстно, не упоминаетъ, и я не могъ доискаться откуда Г. Сумароковъ почерпнулъ это извѣстiе, котораго подъ 1429 годомъ нѣтъ ни у Стеллы, ни у Юстиниани, ни у Фоглиеты ¹⁶⁰⁾. Впрочемъ Козъ есть также Половецкое имя, сохраненное для насъ въ Словѣ о полку Игоревѣ ¹⁶¹⁾.

159) Козы не есть ли древняя Гозія или Готія (?), говоритъ тутъ же сочинитель „Досугъ“ ч. II, на с. 237-й.

160) Поименованные тутъ писатели оставили по себѣ слѣдующія сочиненія:

1. Georgii Stellae, Annales Genuenses ab anno 1298 usque ad finem anni 1419 deducti, et per Johannem Stellam ejus fratrem continuati usque ad annum 1435. Въ Мураторіевомъ собраніи: Regum Italicarum Scriptores T. XVII, (Mediolani 1730, fol.) p. 945 — 1518. Георгій Стелла умеръ отъ чумы въ 1420 или 1421 году.

2. Castigatissimi annali con la loro copiosa tavola della Ecclesia et Illustrissima Republica di Genova, da fideli et approuati Scrittori, per el Reuerendo Monsignore Agostino Giustiniano Genoese Vescono di Nebio accuratamente raccolti и пр. Genova, 1537, на 282 полулистахъ, въ листъ.

3. Vberti Folietae, Patricii Genuensis, Historiae Genuensium libri 12. въ Гревіевомъ собраніи (Io. Georgii Graevii, Thesaurus antiquitatum et historiarum Italiae; Lugd. Batav. 1704, fol.) T. I, p. 1 — 743. (Ub. Foglieta † 1581).

161) См. Карамз. III, пр. 70. Слово Козъ, Кюзъ или Гіезъ, на разныхъ Турецкихъ языкахъ значить глазъ; Кокъ-Козъ (названіе деревни) по этому „синій глазъ.“

IV.

ТАШЪ-ХАБАХЪ,

то есть: каменный затворъ, или каменная ворота; такъ называется мѣсто по пути изъ Козъ къ Таракташу, вправо, за версту отъ дороги, и верстахъ въ двухъ отъ послѣдней изъ поименованныхъ деревень.

V.

ХАПЛАРЫНЪ БОГАЗЪ.

Съ другой стороны Таракташа, т. е. при дорогѣ ведущей изъ этой деревни въ Кутлакъ, и какъ изъ Таракташа, такъ и изъ Судака, въ Карагачскій лѣсъ, есть тѣснина именуемая Хапларынъ Богазъ. Скала, при коей находится ущелье и дорога по оному пролегающая, называется Хапларынъ Каа или Капуларынъ Каа ¹⁶²), что значитъ дверная или привратная скала ¹⁶³).

Бдучи изъ Кутлака въ Суукъ-Су, эта скала остается вправо, такъ что Кутлацкая дорога, менѣ

162) Палласъ, говоря о дорогѣ изъ Кутлака въ Судакъ, такъ упоминаетъ объ этой скалѣ: *hohe Fels von stinendem Kalkfelsen, Kaplaren-Kajassi*. — Далѣе внизъ, съ этою скалою соединена скала Сары Каа, за которою слѣдуетъ Хартъ Каа. Вся она, когда видишь изъ Кутлака или изъ Суукъ-су къ Таракташу или Судаку, остаются влѣвъ при дорогѣ, и на лѣвомъ берегу рѣчки.

163) Капу по Тур. дверь; Капамакъ, запираеть; Капу, покрытый.

нежели за полверсты отъ скалы вверхъ, дѣлится на двое: Сууксúская дорога лежитъ вверхъ по рѣчкѣ Карагáчь (которой даютъ также названiе Фундуклѣ), а путь къ Судаку слѣдуетъ по теченiю той же рѣчки внизъ, будучи годенъ и для колесной вѣзды. Отъ Таракташа до Хапларѣнъ Богáза верстъ 6 или 7, а до Карагáчскаго лѣса верстъ 10. До Кутлака отъ этой тѣснины съ небольшимъ часъ пути, а до Суúкъ-су безъ малаго два часа.

Рѣчка Карагáчь, принявъ въ себя рѣчку Махайль-Взѣнъ, течетъ черезъ самый Богáзь. Во время засухи обѣ рѣчки пересыхаютъ, и въ такомъ положенiи я видѣлъ русла ихъ 12 Ноября 1833 года.

Этотъ Богáзь, по тѣснотѣ своей, легко могъ обратить на себя вниманiе людей, заботившихся о военной оборонѣ полуостроваго берега Крыма, и въ особенности Судака: ибо какъ на Востокъ отъ Таракташа находился Ташъ-Хабáхъ, такъ здѣсь, къ Западу отъ той же деревни, мы видимъ Хапларѣнъ Богáзь, и оба могли служить для прегражденiя пути отъ Сѣвера къ Судаку черезъ главные два ущелья (См. карту). Соображая мѣстные обстоятельства, должно думать, что между этими двумя затворами существовало и третiе какое либо забрало, или наблюдательный пунктъ, который могъ находиться отъ Айбатлы ¹⁶⁴⁾ вверхъ къ Таракташу и далѣе,

164) Айбатлы (такъ по Татарски называется мѣсяць на ущербѣ) есть гора на Западной сторонѣ рѣки

до тѣхъ мѣстъ, гдѣ, около впаденія въ р. Алепхоръ текущей отъ СВ. рѣчки, дорога Суук-суская разделяется на двѣ дороги, лѣвую, ведущую въ Козъ и Отузъ, и правую, слѣдующую въ Таракташъ.

Подымаясь изъ Карагачской лощины (которая оставляется вправо) вверхъ къ урочищу Яманъ-іоль (дурная дорога), и отѣхавъ отъ Хапарынъ Богаза на одинъ часъ пути, при самомъ тѣсномъ мѣстѣ дороги надъ кручью замѣтенъ идущій отсюда вѣво на гору рядъ камней, которые можетъ быть суть остатки находившейся здѣсь нѣкогда стѣны. Говорю однакоже можетъ быть, потому что въ справедливости этой догадки я не могъ убѣдиться.

VI.

С У Д А К Ъ.

Судакъ, известный въ VIII вѣкѣ по Р. Х. подъ именемъ Сугдан¹⁶⁵, былъ въ особенности знаменитъ во время господствованія надъ Крымомъ Половцевъ и Татаръ¹⁶⁶. Тамъ, между прочимъ, въ

Алепхоръ или Алыпкоръ (которая отъ дер. Суукъ-су течетъ черезъ Судакскую долину). Имѣя видъ дуги, эта гора высунулась впередъ какъ бы для отдѣленія Таракташской долины отъ Судакской. Палласъ говоритъ: *heidatli* (или *heidatly*): ein halbmondförmiger mit Breccia und Sandsteinschichten durchschnittener, mäfiger Rücken.

165) См. выше примѣчанія 56 и 96.

166) *Sudak*, eine ehemals weitberühmte Handelsstadt, und die Hauptstadt der Kaptshaker (Komanen), westlich

1253 году вышелъ на берегъ Рубруквись, который сохранилъ для насъ извѣстіе, что чрезъ Судакъ шли какъ всѣ купцы отправлявшіеся изъ Турціи въ Сѣверныя страны, такъ и тѣ, которые изъ Россіи ѣзжали въ Турцію ¹⁶⁷).

Первые постоянные жители Судака вѣроятно были Греки, поселившіеся, а можетъ быть и укрѣпившіеся здѣсь въ слѣдствіе того вліянія, которое Византійское царство приобрѣло надъ этою странюю, когда Готы изъ Константинополя просили себѣ Епископа. Въ послѣдствіи времени жители Судака были смѣсь различныхъ народовъ и разнорѣцевъ, какъ говорятъ Восточные писатели ¹⁶⁸).

von Caffa, an der Südöstl. Küste der Krim, говоритъ Г-нъ Фрэнъ (С. М. Frähn) въ книгѣ Ibn-Fozlan's und anderer Araber Berichte über die Russen älterer Zeit (St. Petersburg. 1823. 4), на с. 28 й, въ примѣчаніи.

167) C'est là où abordent tous les marchands venant de Turquie pour passer vers les païs septentrionaux: ceux aussi qui viennent de Russie et veulent passer en Turquie. Тамъ же въ 1260 г. пристали къ берегу и Венеціанскіе купцы Николай и Матѣей Поло. См. Jo. N. Forner's Gesch. d. Entdeckungen und Schiffahrten im Norden (Straßfurt an d. Oder, 1784. 8) S. 151 f.

168) См. извѣстія Ибнъ Фозлана изд. Г-нъ Френомъ, с. 31. — Абуль-Фозла, писавшій въ 1321 году, о Судаке говоритъ слѣдующее: „Судакъ лежитъ при подошвѣ горы на скалистой почвѣ; это городъ окруженный стѣною и обладаемый Мусульманами, на берегу моря Крымскаго; торговое мѣсто почти равняющееся съ Кафою. Судаку съ другой стороны моря противу-лежитъ городъ Самсувъ. Саидовъ сынъ говоритъ,

Правдоподобно однакоже, что въ началѣ XIV вѣка, Магометане (Татары) вытѣснили Христіанъ; ибо въ 1523 году Папа Іоаннъ XXII просилъ Хана Кыпчацкаго Узбека, чтобы онъ дозволилъ возвратиться въ Солдаю изгнаннымъ изъ нея Христіанамъ, отдалъ бы имъ церковь ихъ, которая была превращена въ мечеть, и не возбранялъ бы употребленія колоколовъ ¹⁶⁹). — При всемъ томъ кажется что Татарскіе влaстители Крыма имѣли только верховную, а не непосредственную власть надъ Судаккомъ, коего жители, Христіане, откупали свободу свою какою либо данью ¹⁷⁰). Изъ сочиненія Броневскаго явствуеть, что Судакъ приобретенъ Генуэзцами (18 Іюля 1365 года) не отъ Татаръ, но отъ гордыхъ, сварливыхъ и праздныхъ Грековъ, называвшихъ оный Сидагіемъ (Sidagios ¹⁷¹). Выше уже (на с. 84-й) было сказано,

что жители города Судака суть смѣсь различныхъ народовъ и разновѣрцевъ; господствуетъ же тамъ вѣра Христіанская. Находится Судакъ при морѣ Ниташъ (Nitasch), чрезъ которое купцы ѣздятъ въ Константинополь“. См. *Wüsfing's Magazin* T. V. (Сандовъ сынъ, на котораго тутъ ссылается Абуль-еда, есть Ибнъ Саидъ Магреби (или Али бенъ Саидъ Магреби), Арабскій землеописатель XIII вѣка по Р. X.

169) G. L. Oderico, *Lettere Ligustiche*, p. 132.

170) Во времена Рубруквиса Солдая платила дань Батыю (à Baatu).

171) Superbi, discordes et desides Graeci à Genuensibus Italis fracti et debilitati civitatem eam amiserant, —

что принадлежавшіе тогда къ Судáку 18 селеній, у Генуэзцевъ отняты были Мамаемъ, но въ 1380 году утверждены за ними, вмѣстѣ со всею Готѳею (со всѣмъ Южнымъ берегомъ до Балаклáвы). Генуэзцы болѣе и болѣе укрѣпляли Судáкъ, который подъ конецъ состоялъ изъ трехъ крѣпостей: нижней, средней и верхней. Одно изъ этихъ укрѣпленій было ими построено въ 1414 году ¹⁷²⁾. Судáкъ завоеванъ прибывшими туда на флотъ Турками, послѣ прочихъ Крымскихъ крѣпостей, коими нѣкогда владѣли Генуэзцы ¹⁷³⁾ до 1475 года, и съ того-то времени онъ постепенно разрушался, такъ что нынѣ уцѣлѣли однѣ только развалины.

У Византійцевъ Судáкъ, какъ въ VIII, такъ и въ XIII вѣкѣ еще назывался Сугдаею. Сократитель писавшаго въ 1153 году Шерифа Эдрзія именуеть его Шолтадіею (Scholtadija), согласно

говоритъ Броневскій, въ своемъ „описаніи Тартарінъ“, на с. 282 и 283 Эльцевирскаго изданія 1630 года.

172) Одерико справедливо заключалъ, что на камнѣ, свидѣтельствующемъ о построеніи этого укрѣпленія, долженъ быть показанъ 1414 годъ, а не 1314-й, какъ означено было на дошедшемъ до него спискѣ съ надписи, изсѣченной на Латинскомъ языкѣ того времени, причудливыми Готическими буквами. Равно мѣрно и на другомъ камнѣ, о коемъ будетъ говорено ниже, изсѣченъ не 1285-й, но 1385-й годъ (что также согласно съ мнѣніемъ Одерико).

173) Oderico p. 133.

съ тѣмъ какъ Марко Поло (1295 г. ¹⁷⁴), такъ и Иосафатъ Барбáро (1436 г. ¹⁷⁵) пишутъ Soldadia. Рубруквисъ, бывший тутъ въ 1253 г., называетъ Судакъ Солдаею (Soldaia; во Франц. переводъ Soldaia), и это правописание оправдывается самыми дошедшими до насъ надписями Судацкой крѣпости, въ коихъ мы находимъ: Castelani Soldaye (1385 г.), Consulis Soldaye (1392 г.), Capitany Saldaie (1414 г.), невзирая на то, что въ договорѣ 1380 года писано Sodaya. Еще въ 1455 г. Генуэзцы, въ посланіи къ Папѣ Каликсту III, говорятъ между прочимъ, что Солдая (Soldaja) и Символь (Бала-

174) Relation des païs orientaux de Marc Paul, Venetien, L. I, ch. 1. въ Бержереновомъ собраніи. Солдадія тутъ названа Армянскимъ городомъ, находящимся на берегу Чернаго моря. Повѣствованія Марка Пола, который при возвращеніи въ свое отечество (1295 г.) былъ взятъ въ плѣнъ Генуэзцами, впрочемъ писаны не на мѣстѣ, но въ заключеніи или по возвращеніи въ Венецію. См. Forster's Gesch. der Entdeckungen etc. S. 152 и Собраніе путешествій къ Татарамъ и другимъ Восточнымъ народамъ въ XIII, XIV и XV столѣтіяхъ (изд. Д. П. Языковымъ); СПб. 1825. 4., предисловія с. IX. — Да къ тому же въ Рамузіевомъ Итальянскомъ изданіи объ Армянскомъ городѣ вовсе не говорится, а сказано только: Porto detto Soldadia (пристань называемая Солдадіею).

175) Viaggi di M. Iosafa Barbaro, въ Рамузіевомъ собраніи: Delle navigationi et viaggi, raccolte da M. Gio. Battista Ramusio. Venetia 1606. fol. (на оборотѣ 96 л.). — Изданія В. Н. Семнова, въ Библиотекѣ иностранныхъ писателей о Россіи (СПб. 1856, 8) Т. I, с. 91.

клава) суть города не малыя ¹⁷⁶⁾. Если же вмѣсто Солдаи встрѣчается и Сордая, то это, какъ замѣчено уже выше, приписать можно особенностямъ Генуэзскаго нарѣчія того времени, на которомъ буква Л не рѣдко замѣнялась буквою Р ¹⁷⁷⁾. — Нынѣшнее названіе, Судакъ, встрѣчается уже у Магребія (въ XIII вѣкѣ) и у Абульфеда (1321 г.) а на картѣ Генуэзца Петра Веконте 1318 года, сохраняемой въ Вѣнѣ, показано Sedac ¹⁷⁸⁾; если же у разныхъ Восточныхъ писателей вмѣсто Судака встрѣчаются также Сурдакъ и Суадикъ, то это, по мнѣнію Г-на Френа, должны быть описки ¹⁷⁹⁾.

176) G. J. Müller's Samml. Rußischer Geschichte II, 13. Маннертъ (въ своей Geographie der Griechen und Römer IV, 304) по этому выражается неточно, говоря, будто бы Судакъ во времена Генуэзцевъ назывался Сугдаею (Sugdaja).

177) См. выше примѣчаніе 118 е.

178) См. Вѣнскія Jahrbücher der Literatur, ч. 65, с. 9.

179) См. его Ибнъ-Фозлана, въ примѣчаніи на с. 28 й. Если же Шемсъ адъ-динъ Димешки однажды говоритъ о земляхъ Сурдацкихъ, то Г. Френъ полагаетъ (тамъ же на с. 39), что подъ этимъ разумѣть должно или Крымъ, или же владѣнія Команскія. — Замѣтимъ при этомъ, что Стриттеръ въ Географическомъ указателѣ къ своимъ извлеченіямъ изъ Византійскихъ писателей (Memor. popul. T. IV) упоминаетъ о пристани: Sudi portus, Soldini portus, hodie Suoweida vel Suadik, которая находится въ Сиріи, при устьѣ Оронта. — Римляне остроконечнымъ вершинамъ скалъ давали названіе Saехе ае sudеs. — Замѣненіе буквы Л какою либо гласною буквою, и на оборотъ, впрочемъ довольно обыкновенно. Такъ на пр. Flumen

Однако же упоминая о Сурдакъ, конечно позволительно будетъ вспомнить и о томъ, что уже у Птолемея, во второмъ вѣкѣ по Р. Х., мы, въ числѣ городовъ полуострова Таврическаго, находимъ *Σαρτάχη*. Впрочемъ въ Исторіи семи Крымскихъ Хановъ (изданной въ Казани Мирзою Каземъ - Бекемъ) Судакъ называется также Солтакомъ. Равномѣрно встрѣчается и названіе *Sudaga* ¹⁸⁰⁾.

Въ дѣлахъ Крымскихъ, судя по выпискамъ которыя изъ нихъ представлены Карамзинымъ, названіе Судокъ встрѣчается впервые въ 1564 году ¹⁸¹⁾. Въ прежнія же времена Судакъ въ Россіи извѣстенъ былъ подъ именемъ Сурожа.

Мнѣніе о тождествѣ Сурожа и Судака Карамзинъ излагаетъ неоднократно въ Исторіи Государства Россійскаго. Тутъ (въ III томѣ на с. 205-й), разсуждая о состояніи Россіи съ XI до XIII вѣка, онъ говоритъ: „Россіяне, покупая соль въ Тавридѣ, привозили въ Сурожъ или Судакъ, „богатый и цвѣтущій, горностаевы и другіе мѣха

(Итал. *Fiume*); *Salvia* (Франц. *Sauge*); Султанъ (въ Франц. переводѣ Рубруквиса *Soudan*); *Camelus* (Фр. *Chameau*) и пр.

180) См. *Russia seu Moscovia itemque Tartaria commentario Topographico atque politico illustratae*. Lugd. Batavorum; ex officina Elzeviriana. 1630, на с. 218 въ статьѣ *De tartarorum origine, moribus, tam domi quam in bello disciplina*. E Thuanone lib. histor. LXVII.

181) Карамзинъ IX, пр. 76.

„драгоценныя ¹⁸²⁾, чтобы обмѣнивать ихъ у купцевъ Восточныхъ на бумажныя, шелковыя ткани и пряныя коренья.“ Далѣе въ V-мъ Томѣ, на 396 страницѣ: „Кущы, торгующіе шелковыми тканями, назывались въ Москвѣ Сурожанами, по имени Сурожскаго или Азовскаго моря: ибо онѣ привозились къ намъ изъ Азова.“ Въ 32-мъ примѣчаніи къ V-му же тому, мы читаемъ: „Сурожанами, именовали у насъ купцевъ торгующихъ шелковыми тканями, привозимыми изъ Азова, отъ Генуэзцевъ: море Азовское, какъ мы уже замѣтили, называлось въ старину Сурожскимъ, отъ города Сурожа или Судака. Донинѣ рядъ, гдѣ продаются шелковыя матеріи, извѣстенъ въ Москвѣ подъ именемъ Суровскаго“ ¹⁸³⁾. Наконецъ тамъ же, въ 133 примѣчаніи, Исторіографъ нашъ подтверждаетъ прежнія свои показанія слѣдующи-

182) Арабскій писатель XV вѣка, Шемсъ эдъ динъ Мухаммедъ Димешки въ своемъ Ядрѣ времени или чудесахъ суши и моря, говоритъ что море Сурдацкое (т. е. Судацкое или Черное) доставляетъ мѣха Собольи (seppur) и бобровые (kundüs). См. Ибнъ Фозлана, издавнаго Г-мъ Френомъ, с. 28.

183) Говоря о торговлѣ шелкомъ, не могу не предложить здѣсь вопроса: кто были Сурдаиты (*Surdaitai* или *Surdaitai*), которые, перешедши изъ подъ власти Египтянъ, или бѣлыхъ Гунновъ, во власть Турковъ, около 568 г. по Р. Х. неотступно, но тщетно, просили у Персидскаго Царя Хозроя дозволенія торговать шелкомъ или сырцемъ (Memoir. Popull. I, 599 и III, 44) — ?

ми словами: „Сурожемъ названъ городъ Судакъ, „гдѣ въ VIII вѣкѣ Св. Стефанъ былъ Архіеписко- „помъ; такъ называлось и море Азовское.“

Убѣжденіе свое въ этомъ случаѣ Карамзинъ основываетъ на Воскресенской летописи, въ коей, при повѣствованіи о убіеніи Князя Михаила Ярославича Тверскаго, въ Ордѣ, отъ Царя Озбѣяка ¹⁸⁴⁾, подъ 6827 (1319) годомъ сказано: *Осшѣдшужа емоу к оуду мѣсаца Сеп. ѣ на оустѣ рѣки Донуу идѣже течетъ къ море Соуражское* ¹⁸⁵⁾.

Послѣ такого свидѣтельства конечно нечего сомнѣваться въ томъ, что подъ именемъ Суражскаго или Сурожскаго моря разумѣть должно море Азовское, коего нынѣшнее названіе однакоже встрѣчается и вмѣстѣ съ названіемъ Сурожа въ описаніи путешествія Митрополита Пимена въ Цареградъ — 1389 года. Слова: „И проидохомъ устье Азовскаго моря (проливъ Киммерійскій или Керченскій), и въидохомъ на великое море; в шесгынжъ

184) Это конечно одно изъ самыхъ трогательныхъ повѣствованій въ Исторіи Русской, и удивительно что трагикки наши еще не воспользовались симъ предметомъ.

185) См. Воскрес. летоп. ч. II, с. 286. — Въ Софійскомъ временникѣ, изданномъ въ Москвѣ П. М. Строевымъ, въ 1820 г. (I, 304): „на усть рѣки Дону идѣ же течетъ въ море Сурожское.“ Въ географическомъ указателѣ къ этому временнику, при словѣ Сурожское море, по ошибкѣ сказано „Каспійское“ вмѣсто „Азовское.“

дѣна (плаванія по вывѣдѣ изъ Азова) къекоту минухомъ Калѣинскіи Лимена и Оурожа“ — ¹⁸⁶⁾, болѣе всего заставляютъ согласиться съ мнѣніемъ тѣхъ, которые Сурожъ и Судакъ почитаютъ за одно и тоже мѣсто. Еслиже это такъ, то Азовское море весьма несвойственно, и только по ошибкѣ могло быть названо Сурожскимъ; но эта ошибка дѣло не новое, ибо и самыя Арабскіе писатели не разъ принимали Азовское море за одно съ моремъ Чернымъ ¹⁸⁷⁾, которое они также называли Сурдацкимъ (Судацкимъ ¹⁸⁸⁾.

Доказательствомъ того, что Сурожъ, упоминаемый какъ въ нашихъ лѣтописяхъ, такъ и въ пѣсни о полку Игоревѣ ¹⁸⁹⁾, есть дѣйствительно

186) См. Руской лѣтописи по Никонову списку (СПб. 1786. 4) ч. IV, с. 158.

187) Г. Френъ, въ своемъ Ибнъ-Фозлянѣ, на с. 235, говоритъ: *Indessen ist nicht zu läugnen, dass sie (die Araber) die Maeotis oft mit dem Pontus verwechselt haben, weil sie mitunter beide für ein Meer ansahen.*

188) Объ упоминаемомъ Плиніемъ, и известномъ также Птолемею, городѣ Суріумъ, который лежалъ при впаденіи рѣки тогоже имени въ Фазисъ (Ріонъ), на мѣстѣ, до коего могли доходить большія суда, въ 37 милліяхъ отъ моря, тутъ послѣ этого и думать нечего.

189) „Дивъ кличетъ врѣху древа, велитъ послушати земли незнаемъ, Влзѣ и Поморію и Посулію и Сурожу и Корсуню, и тебѣ Тьмутораканскій болванъ.“ — При сихъ послѣднихъ словахъ кто не вспомнитъ о состоявшемъ изъ двухъ статуй памятникѣ Комосаріи, супруги Воспорскаго владѣльца Перисада

нынѣшній Судакъ, служить и слѣдующее обстоятельство: въ числѣ подписей Іерарховъ, присутствовавшихъ на бывшемъ въ Никее въ 787 году соборѣ противъ иконоборцевъ, причисленный къ лику Святыхъ Стефанъ исповѣдникъ, Архіепископъ Сурожскій, коюго память Греко-Россійскою церковію празднуется 15 Декабря, подписался Стефаномъ Сугдайскимъ (*Στέφανος ἀνάξιος Ἐπίσκοπος Σουδαίας*¹⁹⁰). Извѣстіе, обрѣтаемое въ нѣкоторыхъ рукописныхъ житіяхъ Стефана Сурожскаго о томъ, что онъ дѣйствительно присутствовалъ на седьмомъ вселенскомъ соборѣ 787 года, доказываетъ что сей пастыреначальникъ достигъ глубокой старости; ибо второй Никейскій соборъ состоялся 57 лѣтъ послѣ кончины хиро-

(господствовавшего съ 349 по 311 г. до Р. Х.), которая воздвигла эти истуканы при Темрюкскомъ Лиманѣ по общанію, въ честь двухъ Халдейскихъ божествъ Анерга и Астары (Нергелл, — который въ Словенской Библии названъ Гигелемъ, — и Астароэи). См. *Dissertation sur le monument de la Reine Coinesarye* (par Mr. Kœhler). St. Pétersb. 1805. 8.

190) Въ книгѣ: *Conciliorum omnium, tam generalium quam provincialium, quae iam ab Apostolorum temporibus hactenus legitime celebrata haberi potuerunt*, Vol. III (Venetiis, 1585 fol.), подписи этого Епископа означены такъ:

с. 453: *Stephano episcopo Suidaon* (съ боку: *Sugdaon*),

с. 482 и 494: *Stephanus sanctissimus episcopus Sugdao* (на полѣ; *Suidaon*),

с. 530: *Stephanus indignus episc. Sugdaō* и пр.

с. 586: *Stephano sanctiss. episc. Sugdaōn*.

тонисавшаго его Константинопольскаго Патріарха Германа, который Патріаршествовалъ съ 715 по 730 годъ ¹⁹¹⁾.

Сколь ни славенъ былъ нѣкогда Судакъ, однако же нѣтъ сомнѣнія, что Броневскаго извѣстіе о числѣ его церквей, которое якобы простиралось до нѣсколькихъ сотенъ (aliquot centena), весьма преувеличено ¹⁹²⁾. Церкви эти впрочемъ, судя по уцѣлѣвшимъ остаткамъ ихъ, были весьма малы; но при нихъ иногда находились жилища духовныхъ лицъ. Такъ на пр. Рубруквисъ, во время своего пребыванія въ Судакъ, помѣщался въ аданіяхъ при Епископскомъ храмѣ ¹⁹³⁾.

Нынѣ Судакъ не городъ, но также какъ и во времена Броневскаго, пространный садъ усыянный многочисленными домиками разныхъ владѣльцевъ, которые проводятъ здѣсь осень ¹⁹⁴⁾.

191) Сл. Исторіи Россійской Іерархіи, 2-го Кіевскаго изданія 1827 года, с. 485 и д.

192) М. Broniovii Tartaria. Ed. Elzevir. 1630, p. 283.

193) Resererunt nos gratanter, et dederunt nobis hospitium in ecclesia Episcopali, говоритъ Рубруквисъ (Hakluyt's Collection, p. 81). — Подобнымъ образомъ проживавшіе въ Константинополь Россіане помѣщались тамъ, въ прежнія времена, обыкновенно въ монастырѣ Св. Іоанна Предтечи. Карамз. V, 117 и примѣч. 128.

194) Броневскій говоритъ, что въ его время, т. е. во второй половинѣ XVI вѣка, Судацкіе виноградники и фруктовые сады простирались на двѣ мили и болѣе (?), и что тамъ добывалось лучшее Крымское вино.

Самая крѣпость, или лучше сказать развалины оной, со времени присоединенія Крыма къ Россіи, не разъ уже были срисованы и изданы, а изсѣченныя на камняхъ надписи изданы Одерикомъ и Вакселемъ ¹⁹⁵). Изъ башенъ уцѣлѣла верхняя, которой Татары даютъ названіе Кызъ-Куллѣ (двѣвѣчья башня) и другая, именуемая Катаръ-Куллѣ. Названіе этой послѣдней кажется скорѣе можно произвестъ отъ Ново-Греческаго *Καθάρᾱ* (чистый, опрятный), нежели отъ *Κατάρᾱ* (проклятіе): ибо, невзирая на свойство Татарскаго языка полагать удареніе на послѣднемъ слогѣ словъ, большая часть первобытно Греческихъ и иноязычныхъ названій мѣсть, какъ уже замѣчено выше ¹⁹⁶), осталась въ Крыму при своихъ удареніяхъ (на пр. Алúшта, Шúма, Ялта, Фóрось, Лáспи и пр.). Сверхъ того въ крѣпости уцѣлѣлъ храмъ ¹⁹⁷), изъ коего однакоже все имущество перенесено въ новую, посреди долины построенную, большую Греко-Россійскую церковь Покрова Пресвятыя Богородицы. Достопримѣча-

195) Полное заглавіе сочиненія Одерика см. въ примѣчаніи 63-мъ. Надписи имъ изданныя должны быть списаны Русскимъ, потому, что при нихъ мѣра камней означена Русскими письменами.

196) Въ примѣчаніи 109-мъ.

197) Броневскій говоритъ, что въ нижнемъ укрѣпленіи находились три большія Католическія церкви (*Templa tria maxima Catholica*), изъ коихъ въ главной скончались жизнь якобы до тысячи Гемузцевъ, храбро защищавшихся въ крѣпости при взятіи оной Турками.

тельно еще водохранилище, къ которому вели глиняныя трубы. Слѣды водопроводовъ (?) примѣтны и внутри стѣны идущей къ самой верхней башнѣ.

Остается замѣтить, что въ концѣ минушаго вѣка Судакская крѣпость называлась Кирилловскою, какъ явствуетъ изъ бумагъ Оберъ-Комендантской Канцеляріи той крѣпости 1795 и 1796 годовъ ¹⁹⁸), которыя я имѣлъ случай видѣть въ Судакѣ въ 1827 году.

Дабы дать понятіе о Судакскихъ надписяхъ, изсѣченныхъ на камнѣ, и донынѣ еще отчасти находящихся въ стѣнахъ ¹⁹⁹), я представляю здѣсь

198) Комендантомъ въ 1795 году былъ Полковникъ Таубе. Стоявшимъ же въ Судакѣ полкомъ, — кажется Новгородскимъ Мушкетерскимъ, — тогда командовалъ Подполковникъ Бемъ.

199) Любопытствующіе могутъ видѣть въ Павловскомъ саду, камни съ изсѣченными Генуэзцами Латинскими надписями, которыя должны быть вывезены изъ Крыма въ концѣ минушаго XVIII вѣка, потому что уже П. И. Сумароковъ упоминаетъ объ нихъ въ своихъ „Досугахъ“, на с. 90, второй части. — На этихъ камняхъ показаны годы 1341, 1363, 1382, 1384 и 1474. Новѣйшіе изъ сихъ камней представляютъ надпись: Tenore Magnifici Domini Baliste Ivstiniani Consulis MCCCCLXXIII. Исторія чтитъ память этого неподкупнаго Кафинскаго Консула Баттиста Юстиніани, который также какъ и предѣстникъ его, Жювредо Леркари, не рѣшился противузаконно располагать мѣстомъ сельскаго правителя (Presidente et Governatore della campagna), о коемъ для сына своего Сейтака, ходатайствовала вдова

въ уменьшенномъ видѣ списокъ съ одного таковаго памятника, долгомъ считая замѣтить, что на полѣ, гдѣ поставлена буква *A*, изсѣченъ левъ, обращенный лицомъ влѣво. Нижняя же половина этой лицевой стороны камня, представляетъ три герба, именно: по срединѣ гербъ Генуэзской республики (красный крестъ въ серебряномъ полѣ); съ лѣвой стороны гербъ Дожа Фампини Адорно, а съ правой гербъ Консульскій; сверхъ того по сторонамъ круги, внутри коихъ по два цѣлующихся голубя. Камень съ этою врѣзанною надписью находится въ Судакѣ, при входѣ во внутренность крѣпости, на стѣнѣ правой привратной башни.

прежняго правителя, Мамака. Преемникъ его исполненіемъ ея прозбы погубилъ Кафу. — Въ Θεοδοсійскомъ музеѣ я видѣлъ камень съ такою же точно надписью 1474 года. Этотъ послѣдній изображенъ Вакселемъ, въ его *Recueil de quelques antiquités trouvées sur les bords de la mer Noire*, подъ No 21-мъ, а Кларке издалъ однѣ только письма на немъ изсѣченныя, съ ошибкою въ имени, ибо у него *VAPTISTE*, а на камнѣ *BATISTE*. — Подобно этому и въ надгробной надписи 819 года, которая сообщена выше, на с 70-й, онъ, также какъ и Ваксель, даетъ покойнику названіе *TATMAN*, вмѣсто *TAMTAN*, и оба сн писателя тамъ дважды показываютъ *ΘΕΟΥ* вмѣсто сокращеннаго *ΘΥ*. — Ваксель, подъ No 19-мъ, издалъ и тотъ камень, съ коего я здѣсь представляю списокъ. Читатели мои, если благоуслыятъ взглянуть на изображеніе Вакселево, получатъ понятіе о гербахъ и другихъ украшеніяхъ этого камня, и въ тоже время замѣтятъ, что самая надпись была снята и издана не довольно точно.

Вмѣсто отвѣта на благосклонный запросъ одного изъ первенствующихъ Іерарховъ нашего времени, предложеннаго мнѣ о Сурожской Епархіи, я считаю долгомъ представить здѣсь, съ нѣкоторыми дополненіями, свѣдѣнія извлеченныя мною преимущественно изъ известнаго уже моимъ Читателямъ, мало доступнаго сочиненія Ogiens Christianus (R. P. F. Michaelis le Quien), гдѣ исчислены слѣдующіе первопрестольники Сугдайскіе ²⁰⁰⁾:

1) Незвѣстный, на мѣсто коего новый Епископъ Хиротонисанъ Патриархомъ Германомъ, (между 715 и 730 годомъ).

2) Епископъ Св. Стефанъ Сурожскій, (исповѣдникъ, *Στέφανος ἀνάξιος Ἐπίσκοπος Σουδαίας*) коего житіе, сколько мнѣ известно, описано только въ однихъ Русскихъ Прологахъ. Объ немъ говорено уже выше (на с. 64 и въ примѣч. 87-мъ); тутъ я прибавлю только извѣстіе, что этотъ пастырь успѣлъ остановить умножавшееся въ Сурождѣ еретичество и „за пять лѣтъ крестилъ весь городъ Сурожскій.“ Будучи вверженъ иконоборцами въ Константинопольскую темницу, онъ по смерти Льва Исаврянина (741 г.), получилъ свободу по просьбѣ Царицы, супруги Константина Копронима, которая была дочь Корчѣмскаго Царя, слышавъ

200) См. ч. I, на с. 1229 и 1230, въ статьѣ Ecclesia Sugdaea.

шая уже въ своемъ отечествѣ о Св. Стефанѣ ²⁰¹). Возвратившись въ Сурожъ, Св. Стефанъ, по свидѣтельству Пролога (15 Дек.), поставилъ на свое мѣсто Архіепископомъ Клирика своего

3) Филарета.

4) Константинъ (*Κωνσταντῖνος Σουδάλας*); присутствовавшій на Константинопольскомъ соборѣ, который при Патріархѣ Сисинніи состоялся по дѣламъ о брачныхъ союзахъ — въ 997 г. ²⁰²)

5) Арсеній (*Αρσένιος Σουδάλας*), засѣдавшій при изданіи Патріархомъ Алексѣемъ въ Ноябрь 1027 г. постановленія ²⁰³).

6) Неизвѣстный, который между 1084 и 1111 годами, во дни Константинопольскаго Патріарха Николая III, Грамматика (sub Nicolao Theoprobeto), былъ при учиненіи постановленія (de

201) Нѣтъ сомнѣнія что тутъ рѣчь идетъ о городѣ Керчи, который въ „Тѣмоутороканьской“ надписи 1068 года названъ *κάρχικον* (до *κάρχικα*, сказано на камнѣ). Первая супруга К. Копронима, Ирина, была дочь Козарскаго Кагана, и вотъ почему сынъ ея, Императоръ Левъ IV, былъ прозванъ Козаромъ. См. Du Cange, *Familiae Aug. Byzantinae* p. 105 et 106.

202) См. Io. Leunclavii, *Iuris Graeco-Romani Lib. III*, p. 197. — Въ таблицахъ Аббата Langlet du Fresnoy въ отношеніи къ этому собору указано на Mansi II. *Append. p. 58.*

203) *Decretum de variis causis ad metropoles, archiepiscopatus, episcopatus et monasteria spectantibus. Lib. IV Iuris Graeco-Romani p. 256.*

praestatione canonicoꝝ), состоявшася 15 Ноября, Инд. X, слѣдственно въ 1087 или 1102 году ²⁰⁴).

7) Неизвѣстный, присутствовавшій 10 Марта 1158 года при изданіи Патріархомъ Лукою Хризвергомъ Декрета о не расхищеніи имущества умирающихъ Епископовъ (ne clerici aufertant episcoporum morientium bona), и подписавшійся такимъ образомъ: τοῦ Σουδοφοῦλλον ²⁰⁵).

Въ прибавленіяхъ къ Византійскому писателю XV вѣка Георгію Коди ну ²⁰⁶), помѣщена о порядкѣ Епархій статья (de ordine thronorum Metropolitanorum, quinam ex illis dicantur Exarchae et Нурпѣртини et qui Нурпѣртини tantum), въ коей сказано: Sugdaea et Phullae ('Η δὲ Σουδαία, καὶ αἱ Φοῦλλαι), duo erant Archiepiscopatus, sed conjunctae unam nunc Metropolitim efficiunt, quae Sugdaeae et Phullarum (Σουδαίας καὶ Φοῦλλον) nominatur. Въ Экѣезисѣ Императора Андроника I. (1283 — 1328 г.) также въ числѣ 109 Епархій, 99-ю именуется Сугдайская и Фульская (Σουδαία ἤν ὡς καὶ Φοῦλλα, Sugdaea simul, et Phulla ²⁰⁷). — Le Quien говоритъ: „Haec (Sugdaea) cum Phulla in eundem archiepiscopatum coaluit, quum ambo antea secernerentur. Nam in Notitia Leonis Imp. Sugdaea trigesimus

204) Jo. Leunclavii, Iuris Gr.-Rom. L. IV, p. 269.

205) Тамъ же, с. 282.

206) De officiis et officialibus curiae et ecclesiae Constantinopolitanae, или de officiis magnae ecclesiae et aulae Constantinopolitanae (Парижск. изд. на с. 406-409).

207) См. A. Banduri Imperium orientale sive antiquitates Constantinopolitanae T. I. (Venetiis, 1729 fol.) P. 3, p. 197 et 200.

quintus archiepiscopatus est (λέ. ὁ Συγδαίας et Pholla trigesimus sextus (λε. ὁ Φούλλας). Ubinam vero Pholla existat mihi fateor incompertum esse.“ Т. е. „Сугдая съ Фуллою соединена въ одно Архіепископство, хотя прежде существовали порознь. Ибо въ известіи Имп. Льва, Сугдая есть 35-е Архіепископство, а Фулла 36-е. Но признаюсь что мнѣ неизвѣстно гдѣ эта Фулла находится.“ Послѣ этого да позволено же будетъ и мнѣ признаться, что я вовсе незнаю куда отнести или гдѣ искать это мѣсто. Le Quien, полагавшій что Сугдая есть Succidava, упоминаемая Птолемеемъ, въ дорожникѣ Антонина, въ Пейтингеровой картѣ и въ сочиненіяхъ Прокопія, говорить, что она находилась при Дунаѣ и была ничто иное какъ Доростоль (*Δοροστόλος καὶ Συγκιδάβα*), городъ известный и Русскимъ летописцамъ²⁰⁸). По этому и Фуллу должно бы искать на Западной сторонѣ Чернаго моря. Но если эта Сугдая есть нашъ Судакъ, то Фулла должна была бы находиться въ Крыму, гдѣ однакоже и слѣдовъ такого мѣста нѣтъ, если не предположить что они скрываются въ названіи Рускофулей (Рускофлея Ускрофійль или Рускофійль Калé, какъ показано на

208) См. Софійскаго Временника изд. П. М. Строевскъ, ч. I, с. 50 и Карамзина I, 187, гдѣ говорится о Дерестрѣ или Доростолѣ, въ коемъ Русскіе, предводительствуемые Святославомъ, въ 971 г. были стѣснены Греками и терпѣли голодъ. — „Dorostolo (Dristra, Silistria) говорить Энгель въ своей *Gesch. des alten Pannoniens und der Bulgaren* (Halle, 1797. 4), на с. 365-й. Le Quien въ догадкѣ своей о мѣстоположеніи Судака вѣроятно слѣдовалъ только географамъ XVII вѣка, которые также думали, что Сугдая находилась въ Нижней Мисіи (въ Булгаріи). См. Ferrari Lexicon Geographicum, ed. Vaudrand; Patavii, 1575, fol.

картъ), которая дается примѣтамъ построекъ на Никитскомъ мысу, гдѣ должно было существовать укрѣпленіе и гдѣ донынѣ видны остатки стѣнъ кладеныхъ на известкѣ, и составлявшихъ некогда, по мнѣнію Татаръ, ограду монастырскую. Какъ однако же одно созвучіе названій не можетъ служить доводомъ, и поелику окрестности Никиты со всѣмъ Южнымъ берегомъ Крыма должны были принадлежать къ Епархіи Готеской, то вопросъ о мѣстоположеніи Фуллы остается нерѣшеннымъ.

8) Рубруквисъ упоминаетъ о бывшемъ въ Судакѣ въ его время (1253 г.) Епископѣ, который самъ ѣздилъ въ Орду и сказывалъ ему много хорошаго о Сартахъ ²⁰⁹).

9) Θεοδωρῆ. Во дни Константинопольскаго Патріарха Іоанна X (Ioannes Beccus), 3 Мая 1276 года былъ соборъ (propter Gregorii Nussenii codicem à шагно Referendario congrutum), на которомъ присутствовалъ между прочими и Θεοδωρῆ Сугдайскій (Θεοδώρου τοῦ Σουδαίας ²¹⁰).

10) Евсевій. Онъ такъ подписался на дѣяніяхъ собора бывшаго при Патріархѣ Каллистѣ (между 1349 и 1361 г.) противъ Варлаама и Акнидина, возставшихъ на Паламитскую ересь: *Ταλεινὸς*

209) Episcopus ipsius ecclesiae fuerat ad Sartach, qui multa bona dixit mihi de Sartach, quae ego postea non inueni (См. Hakluyt, T. I, p. 81).

210) Leo Allatius, de utriusque Ecclesiae Occidentalis et Orientalis perpetua consensione, L. III, cap. I, p. 897.

Μητροπολίτης Σουδαίας, και υπέρτιμος Ευσέβιος (т. е. смиренный Митрополитъ Сугдайскій и Гипертимъ Евсеvій ²¹¹).

11) Теофанъ. О Сугдайскомъ Митрополитѣ сего имени (*ὁ Σουδαίας Θεοφανής*) упоминаетъ Досифей Иерусалимскій ²¹²), говоря что онъ въ 6992 (1484) году засѣдалъ на (неизвѣстномъ впрочемъ) Константинопольскомъ соборѣ, на коемъ Греки, при Патріархѣ Нифонтѣ, опровергнули утвержденное на Флорентійскомъ соборѣ (1439 года), соединеніе церквей Восточной и Западной.

По изложеніи того, что извѣстно о Судацкихъ Иерархахъ Восточной церкви, мнѣ остается упомянуть еще и о Латинскихъ Епископахъ Солдаи.

Сказавши, что Географъ Бодранъ ²¹³) Солдаю или Солдадію признаетъ Лагирию Птолемея, *Le Quien* ²¹⁴) указываетъ на грамоту Папы Евгенія IV, коею 23 Іюля 1432 года, на мѣсто умершаго

211) *Archiepiscopus non datur titulus Hypertini, sed fratris, et consacerdotis*, сказано въ прибавленіяхъ къ Георгію Кожину (Парижскаго изд. с. 406). У Карамзина. Сл. Ист. Гос. Росс. ч. V, пр. 55-е.

212) *Dositheus Hierosolymitanus lib. 12 de Patriarch. Hieros.* cap. 2, parag. 10.

213) *Mich. Antonius Baudrand, T. II, Geogr. p. 658, col. 2. и T. I, p. 551, col. 1*, гдѣ авторъ говоритъ: *Laguga, quae nunc quibusdam est Soldadia urbecula*. Нѣкоторые писатели, ссылаясь на Меркатора, прибавляютъ что Лагира въ послѣдствіи времени называлась Судардараемъ, (у Мелетія: *Σουλταραράν*).

214) Въ приведенномъ выше сочиненіи *Oriens Christianus III, 1107*.

Епископа Лудовика, въ санъ Солдагскаго Епископа возведенъ Августинъ (Fr. Augustinus de Sapha). Нѣтъ сомнѣнія что эта Солдагія есть нашъ Судакъ, ибо хотя тутъ и дважды писано *Episcopus Soldagiensis*, однако же въ грамотъ 18 Августа того же года сказано сперва: „*Venerabili fratri Augustino episcopo Soldayensi*,” а потомъ: *in partibus Armeniae majoris, in quibus Soldaiensis ecclesia sita est.*“ Въ отношеніи къ тому, что здѣсь говорится о Солдаѣ, лежащей якобы въ Великой Арменіи, уже Бремонъ, на котораго ссылается *le Quier*, замѣчаетъ, что тутъ можетъ быть говорено объ Арменіи только въ пространномъ смыслѣ ²¹⁵). Вотъ причина почему и въ нѣкоторыхъ переводахъ путешествія Марко Поло говорится объ Армянскомъ городѣ Судакъ, что вѣроятно есть вставка ²¹⁶). Къ тому же Кафинская Епархія была, кажется, устроена преимущественно для Армянъ, вытѣсненныхъ Татарами изъ своего отечества ²¹⁷).

215) R. P. Bremond (tom. 3. Bullar. p. 214) observat hic Armeniam majorem late sumi, ut nonnullis inquit antiquis familiare fuit.

216) См. выше примѣчаніе 174-е.

217) См. выше примѣчаніе 40-е. У Райпальда мы въ этомъ отношеніи находимъ слѣдующее: „Nec Armeni modo qui in Cilicia atque Armenia agebant, Romana Ecclesia dogma sunt amplexi; verum alii etiam qui a Saracenis suis pulsati sedibus in Taurica Chersoneso agebant, Saphensi Episcopo Latino Romanae Ecclesiae nomine obsequium devovere! — Папское назиданіе начинается словами: „*Venerabili fratri Archiepiscopo Armenorum, et dilectis filiis presbyteris per Saphensem dio-*

VII.

**КАСКУЛЕ и КАЛЕПАРТАШЪ, ИСАРЛЫ-
БУРУНЪ, ВИГЛАНЫНЪ-БУРНУ и
ХАБАХЛАНЪ КАЯСЫ.**

Отъ Судѣцкой долины къ Западу, на картѣ Мухина показана гора Каскуле, на спеціальныхъ же планахъ тамъ же означена гора Кале-Парташъ. И то и другое названіе заставляли думать, что въ томъ мѣстѣ нѣкогда находилось укрѣпленіе; ибо Кулѣ или Куллѣ значитъ башня; а Калѣ крѣпость. Но оба эти показанія неточны. Каскуле вѣроятно поставлено вмѣсто Судѣцкаго Кискуле

cesim constitutis. См. *Annales ecclesiastici ab anno quo desinit Card. Caes. Baronius 1198 usque ad a. 1534 continuati auctore Odorico Raynaldo*, T. XV (*Coloniae Agrippinae 1691 fol.*) p. 172, подъ 1318 годомъ, въ 13-й статьѣ. — Ссылаясь на Буллу Папы Іоанна XXII, въ сочиненіи Вадингга (*Lucas Wadding, Annales minorum, s. trium ordinum a S. Francisco institutorum VI, 548*) наши писатели утверждаютъ что Кафинская Латинская Епархія учреждена въ 1318 году. Но *le Quien* (III, 1103) упоминаетъ о какомъ-то Іоаннѣ, Епископствовавшемъ въ Кафѣ уже въ шестидесятихъ годахъ XIII вѣка, и о Іеронимѣ бывшемъ тамъ Епископомъ съ 1317 по 1323 г., при чемъ и онъ также указываетъ на Вадингга, говоря: *Legendum est Waddingus T. III, annalium, ad an. 1320, N. 7, p. 246 et ad an. 1323, N. 3, p. 295.* Къ сожалѣнію я здѣсь не могъ отыскать Вадинггова сочиненія, котораго второе изданіе, состоящее изъ XII частей въ листъ, напечатано въ Римѣ 1751 года.

(Кызъ-Кулле, дѣвичьей башни), названія, котораго не слѣдовало бы показывать на картѣ, а вмѣсто Кале-Парташъ надлежало бы писать Келлпарташъ или Килле паръ-ташъ, какъ называется продолговатая каменная гора, находящаяся на СЗ отъ крѣпости противъ Соколь-горы.

Въ этой же сторонѣ нельзя было не обратить вниманія на урочище именуемое Исарлы́ Буру́нъ (стѣнной мысъ или стѣнная гора ²¹⁸). Не взирая на дурную погоду и стези совершенно безпутныя, я 25 Ноября 1834 г., изъ Кутлака нарочно ѣздилъ къ этому мѣсту и потерялъ болѣе половины дня для того, чтобы удостовѣриться, что тамъ нѣтъ никакихъ остатковъ древности. Не въ дальномъ разстояннн отъ Айсереса, на вершинѣ крутой горы, гдѣ стоитъ межевой столбъ, отдѣляющій округу Кутлацкую отъ Ай-Сересской, я видѣлъ только скалы, коихъ слоистое образованіе и разсыпные обломки вѣроятно подали поводъ уподобить ихъ, слѣдамъ стѣны, отъ чего и могло произойти нынѣшнее названіе этого урочища въ Кутлацкой округѣ ²¹⁹). Граница Кутлацкихъ земель отъ Исарлы́-Буру́на идетъ далѣе вверхъ чрезъ Кокъ-

218) Ибо въ здѣшнихъ мѣстахъ, т. е. на берегу, къ Востоку отъ Алушты, слово Бурунъ (носъ) принимается не только въ значеннн мыса, но и горы.


219) Отъ горы Исарлы́ Бурунъ деревня Ай-Сересъ лежитъ на N-NW, Кутлакъ на полдень или на SSO, а Капсхоръ на SW.

агачынъ-Кезы къ урочищу Вигланынъ-Бурну, коего названіе происходитъ отъ Ново-Греческаго слова *βίγλα*, стража ²²⁰), и значить Караульная гора, или собственно Караульный мысъ.

VIII.

ЧОБАНЪ КАЛЕ или ЧОБАНЪ КУЛЛЕ.

Оба эти названія (Пастушья крѣпость или Пастушья башня) даются развалинамъ находящимся у самаго моря въ Арпатской округѣ. На половинной дорогѣ изъ Капсхора въ Ёскютъ, при пересыхающемъ въ лѣтнее время ручьѣ Чобанъ-Калѣ-Ёзѣнъ (рѣка Пастушьей крѣпости) и особомъ источникѣ (Чобанъ Калѣ-Чокракъ), тропа ГН подымается отъ моря вверхъ къ крѣпости.



Достигнувъ высоты А, поворачиваешь влево къ укрѣпленію, до коего можно добраться только посредствомъ тропы, пролегающей отъ А до В на 200 шаговъ въ длину, по узкой высотѣ хребта. Изъ представленнаго здѣсь примѣрнаго изображенія

220) См. выше, с. 7.

явствуетъ, что при входѣ въ крѣпость В, съ правой стороны находилась круглая башня С, которой внутренней поперечникъ составляетъ не менѣе 8 шаговъ. Съ Восточной стороны BDEF скать очень крутъ и самая стѣна EF уже стоитъ на спускѣ, а отъ F до С такая неприступная крутизна при морѣ, длиною на 200 же шаговъ, что строители и не находили нужнымъ оградиться при самомъ обрывѣ. Крѣпостныя стѣны, кладеныя на известкѣ, были толщиною не менѣе двухъ аршинъ; а стѣны башни были и того толще. Сводъ этой башни почти весь обвалился; вмѣсто пола тутъ, повидимому, находился другой сводъ, подъ коимъ могло быть водохранилище или темница. Въ этомъ нижнемъ сводѣ теперъ два отверстія; одно кажется нѣкогда служило входомъ, другое же произошло отъ времени и разрушенія. Уцѣлѣвшія донынѣ стѣны башни имѣютъ, думаю, въ вышину сажней 6 или болѣе. Шагахъ въ осьми отъ F, по линіи идущей къ E, въ остаткѣ стѣны видно отверстіе, длиною въ $\frac{1}{2}$, а вышиною въ $\frac{1}{4}$ аршина. Палась замѣтилъ тутъ гробницы, которыя, также какъ и самое укрѣпленіе, онъ справедливо приписывалъ Грекамъ ²²¹). Отсюда въ обѣ стороны далеко виденъ Южный берегъ, такъ что мѣсто гдѣ теперъ стоитъ башня, было очень прилично для построевія

221) Bemerkungen II, 160.

на ономъ крѣпостцы. Башня эта видна и съ верхней дороги ведущей изъ Арпата въ Шелень, представляя въ тѣхъ мѣстахъ проѣзжающему одинъ изъ лучшихъ видовъ на неприятнѣйшей по Южному берегу, безчисленными ярами и провалами пересѣченной дорогѣ.

IX.

ДЕМИРЪ ХАПУ. ТАШЪ ДУВАРЪ.

Къ Сѣверозападу отъ Арпата, Яйла, образовавшая непрерывную цѣпь отъ Ай-Сѣреса, или почти отъ самаго Суу́къ-су, вдругъ прерывается какъ бы для того, чтобы дать возможность съ Сѣверной стороны горъ, отъ Карасубазара, продолжить чрезъ Кокъ-Асанъ-Богазъ полезную и необходимую для блага Южнаго берега дорогу къ приморскому краю. Далѣе къ Западу отъ этого пути находится скала Хургучъ Каа (или Хоргучъ Каа), а за оною менѣе пространнѣй проѣздъ Алакаты-Богазы. Потомъ опять идетъ Яйла, болѣе нежели прежде пространная и продолжающаяся до деревни Демирджи, гдѣ Западная оконечность ея противулежитъ Чатырдагу, отъ котораго она отдѣляется Ангарскимъ Богазомъ, представившимъ возможность устроить большую дорогу изъ Симферополя въ Алушту.

По сей-то Яйль слѣдующія урочища и слѣды укрѣпленій напоминаютъ о прежней оборонѣ Южнаго берега.

Отъ Алакаты Богѣза слишкомъ на полчаса пути къ Западу, а отъ Ёскѣта разстояніемъ на два часа, находится скала Деміръ Хапу (железные ворота), гдѣ однако же, по словамъ Ёскѣтцевъ, нѣтъ ни дороги, ни развалинъ. Отсюда далѣе, опять за полчаса, слишкомъ, скала Кютѣръ Хаулъ, а оттолъ за $\frac{1}{4}$ часа являются слѣды длинной стѣны, коей нынѣ примѣтно одно только основаніе. Самое урочище ²²²), до котораго отъ Ёскѣта также два часа, именуется Ташъ Дуваръ (каменная стѣна).

X.

АКСАКЪ ТЕМИРЪ (стѣна); ТАШЪ ХАБАХЪ. ДЕМИРЪ ХАПУ.

Далѣе къ Западу эта стѣна является въ видѣ непрерывной, чрезъ Караби-Яйлу протянутой линіи, какъ явствуетъ изъ свѣдѣній, собранныхъ мною отъ Татаръ Улу-Ёзенскихъ, которые именуютъ ее Аксакъ-Теміромъ ²²³). Тамъ, на Сѣверныхъ предѣлахъ Улу-Ёзенской округи, по направленію отъ Востока къ Западу, находятся слѣдую-

222) Оно принадлежитъ нынѣ Мурату Мурзу, сыну Метши Мурзы (Армянскаго).

223) Объ этомъ названіи см. ниже, на страницѣ 145 и д.

щія урочища, о коихъ я здѣсь, для ясности, долженъ упомянуть :

Самаль Каа, скала, недалеко отъ коей, внутри дачи, другая скала Куйнаръ Каа;

Кызыль Каа. Отсюда далѣе впередъ, по старой межѣ Улú-Ёзёнскихъ земель, а нынѣ въ дачѣ Муратъ Мурзы (Аргынскаго), находится гора Тахія Оба;

Халика;

Япушханаикъ (Боярышникомъ покрытое мѣсто);

Кушь Каа (или Тыркы);

Аганынъ Голю.

Отъ названной тутъ горы Тахія Оба за 1 или $1\frac{1}{2}$ версты къ Западу находится Ташъ-Хабакъ (каменный затворъ), чрезъ который пролегаетъ дорога изъ Улú-Ёзёна въ Карасубазаръ, а далѣе вѣво, версты на $1\frac{1}{2}$ къ Бююкъ Суатъ, т. е. къ верховью рѣки Зуи, на Сѣверномъ скатѣ горъ, Демиръ Хапу. Стѣна отъ Ташъ Хабакъа шла на $\frac{3}{4}$ часа пути къ скалѣ Тиркё, потомъ далѣе еще за $\frac{1}{2}$ часа къ Аганынъ Гёлю, небольшому озеру, находящемуся на Сѣверной сторонѣ этой стѣны, а оттолъ на $\frac{1}{4}$ часа къ Ханъ-гельдй, высокому мѣсту, съ котораго можно обозрѣть ближнія и дальнія окрестности ²²⁴). По этому отъ Демиръ

224) Ханъ-гельди значитъ „Ханъ прибыль.“ Это заставляетъ думать, что сюда, для обозрѣнія мѣстно-

Хапу до Ханъ-гельди стѣна тянется на 1½ часа, т. е. не менѣе 7 верстъ въ длину.

XI.

Г У Р Л Ю К Ъ .

Далѣе, по словамъ Улú-Ёзёнцевъ, стѣна шла къ Чатырдагу, въ чемъ я и не сомнѣваюсь, потому что на СВ сторонѣ этой горы, въ урочищѣ именуемомъ Гурлюкъ и принадлежащемъ къ округу опустѣвшей Греческой деревни Енисала ²²⁵⁾, при почтовой дорогѣ, еще замѣтны слѣды стѣны, которая была кладена на известкѣ. Находясь къ Сѣверу отъ горнаго ручья Гурлюкъ-су, который течетъ въ Ангáръ, она, для прегражденія пути была проведена до края крутаго яра и тутъ оканчивалась въ самомъ тѣсномъ мѣстѣ, гдѣ и нынѣ дорога пролегаетъ надъ кручью, съ правой стороны текущей въ Салгирь рѣки Ангáръ. Тутъ жители, на Сѣверъ отъ Гурлюка лежащихъ селеній, какъ-то

стей, притѣжалъ одинъ изъ Хановъ Крымскихъ. Отъ деревни Демирджи до этого урочища 1½ или 1¼ часа пути. Демирджинцы сказывали мнѣ, будто бы стѣна отъ Хангельди шла далѣе чрезъ Имлхитаунынъ Хаясы (безъ сомнѣнія тоже что показанная на картѣ гора Елжидагъ), Пахкалынъ Хаясы и Юкѣ Тепѣ къ Гурлюкъ-су.

225) Жители оной вмѣстѣ съ другими Крымскими Греками переселились въ 1779 г. къ Азовскому морю. (Сл. выше пр. 148-е). Земли же, удержавшія названія Енисала, нынѣ принадлежатъ Нест. Фил. Гротену.

деревни Чавкѣ и пр. говорятъ, что эту стѣну строилъ какой-то Аксанъ-Теміръ Багатырь.

Г. Монтандонъ, упоминая въ своемъ „путеводителѣ по Крыму“ объ этихъ слѣдахъ древней стѣны, говоритъ, что Татары Гурлюцкой тѣснины даютъ названіе Деміръ-Капұ, чего мнѣ не случалось слышать. Ему же сказывали, что нагорная стѣна называется Каланемъ-Баирѣ (?) — ²²⁶).

226) См. Guide du voyageur en Crimée, par C. H. Montandon (Odessa, 1834. 8) p. 119, гдѣ сказано слѣдующее: „A 230 pas de la borne de la 5-e verste (отъ деревни Чавкѣ по пути къ Алуштѣ), en continuant sa route, on voit à gauche, dans la coupe des terres qui touchent au chemin, les fondations d'une forte muraille, à laquelle les Tatares accordent par tradition la plus antique origine; il paraîtrait en effet, en examinant les localités, que cette muraille a pu servir, à une époque où la Crimée était en guerre, à fermer toute communication de ce côté. Les Tatares appellent ce passage Demir-Kapou (porte de fer); on retrouve en plusieurs endroits de la montagne à l'est, sur une distance de 15 verstes les traces de cette muraille qui porte le nom de Kalanem Baïré. Aucun auteur n'en fait mention, et il n'y a guère que les Tatares qui l'aient remarquée. — Слово Баиръ, которое не рѣдко слышишь на Южномъ берегу, на Турецкомъ принимается почти въ столь же пространномъ смыслѣ, какъ и наше слово урочище, и въ лексиконѣ Разиса (Vocabulaire François-Turc, par Georges Rhasis; St. Pétersb. 1828. 4; ч. I, на с. 130) оно изъясняется словами: Champs, toutes sortes de terre, prés, bois etc. т. е. поля, разнаго рода земли, луга, лѣса и пр. Корень же здѣсь приведеннаго другаго слова, думаю есть Калá (укрѣпленія). Въ такомъ случаѣ по мнѣнію

XII.

ТАШЪ ХАБАХЪ или АКСАКЪ-ТЕМИРЪ-ГЫНДЫКЪ.

Съ Западной стороны Чатырдага также взяты были мѣры для прегражденія пути загорцамъ. По показаніямъ жителей деревни Кóрбеклы, разстояніемъ отъ ихъ селенія на одинъ часъ, или на $1\frac{1}{4}$ часа, по пути въ деревню Бююкъ Янкóй, подлѣ Чатырдага, при урочищѣ Эклисá Бурнó (церковный мысъ), есть Ташъ-Хабáхъ, стѣна каменная, построенная якобы какимъ-то Пашею Темíромъ или Аксáкъ-Темíромъ, на границѣ земель Янкóйскихъ и Кóрбеклыскихъ. Татары деревни Аáнь, въ округѣ коей находится развалина Чатырдагской церкви ²²⁷⁾, также какъ и Бююкъ-Янкóйцы, подтвердили извѣстіе о томъ, что при Эклисá-Бурнó находится Аксáкъ-Темíръ Гындыкъ (т. е. Аксáкъ-Темíровъ ровъ).

Но обратимся къ названію Аксáнь Темíръ, Аксáхъ Темíръ или правильнѣе Аксáкъ Темíръ, которое Татары даютъ остаткамъ или слѣдамъ этой

Ориенталистовъ названіе должно бы быть или Калынынь байры, по Турецки, т. е. холмъ укрѣпленія, или же по Арабски: Калынынь Байре (или Байресы), что значитъ крѣпостная пустошь.

227) По словамъ Сумарокова эта церковь именовалась Панагія и Греки ходили туда на богомолье въ Троицынъ день. См. Досуги Кр. Суды II, 55.

Кр. Сборникъ II. Коплена.

нагорной стѣны. Теміръ, Демиръ или Тимуръ, на языкахъ Турецкихъ (къ коимъ принадлежатъ нарѣчія Татарскія) значить желѣзо, и это слово нерѣдко употребляется для означенія чего либо необыкновеннаго. Такъ на пр. Демиртернахъ (железный Коготь) есть названіе морской птицы (Fischgreiher); — Демиръ-Хобá (железная пещера) яма на Яйлѣ, выше Бююкъ-Ламбата, которая почитается бездонною и въ коей снѣгъ и ледъ иногда сохраняется до Августа мѣсяца ²²⁸). — Весьма часто это слово встрѣчается въ названіяхъ лицъ. Такъ на пр. въ одномъ только краткомъ спискѣ царей большой орды, представляемомъ Воскресенскою летописью (I, 23), мы находимъ Менъгутемиръ, Темиръ-хозя, Темиръяксакъ и Темиръкутлоуи.

Тутъ-то, какъ мы видимъ, упоминается и о нашемъ такъ называемомъ богатырѣ Теміръ-Аксакъ. Это одно лице съ известнымъ Тамерланомъ или Тимуромъ. Временники наши упоминаютъ объ немъ съ 1395 года подъ именемъ: Темиръ аксакъ ²²⁹). Темиръ или Тимуръ, гово-

228) Подобно этому мы и въ пѣсни о полку Игоревѣ находимъ выраженіе: „железные полки Половецкіе.“

229) Соч. врем. I, 405. Тутъ послѣ слова: „о семъ убо Темиръ Оксацъ повѣдаша,“ слѣдуетъ басня о его происхожденіи, которую Карамзинъ помѣстилъ въ 160-изъ примѣчаній къ V тому Исторіи Гос. Росс.

рять Карамзинъ, значить на Турецкомъ языкѣ желѣзный, а Ленкъ, хромый: Европейцы изъ сихъ двухъ именъ составили имя Тамерлана, въ Русскихъ летописяхъ называемаго Темиръ-Аксакомъ. Въ Софійскомъ временникѣ (I, 406) сказано: „Темиръ бо зовется желѣзо, а Аксакъ хромецъ ²³⁰⁾; тако бо толмачеть Половецкимъ языкомъ ²³¹⁾, яко таковою виною прозванъ бысть Темиръ Аксакъ, еже толкуеться желѣзный хромецъ.“

Тежуръ, бичъ орды Кыпчацкой, разоритель Азова и защитникъ Константинополя отъ Турковъ ²³²⁾, могъ сдѣлаться страшнѣйшемъ Крымцевъ съ 1395 года, и его-то грознымъ именемъ, — какъ нѣкогда именемъ Александра Великаго, — клеймились предметы долженствовавшіе жить изъ вѣка въ вѣкъ. Но Тамерланъ не виненъ въ созданіи стѣны, которая, по свидѣтельству Прокопія, должна быть поставлена за 800 лѣтъ до его нашествія, именно въ VI вѣкѣ по Р. Х., во дни Юстиніана I-го.

230) Турецкому Ленкъ, соответствуетъ употребленное Татарами слово Аксакъ (хромый). См. Словарь Россійско-Татарскій Гиганова (СПб. 1804. 4.), с. 645.

231) Вотъ одно изъ доказательствъ, что языкъ, которымъ говорили Половцы или Команы, принадлежалъ къ языкамъ Турецкимъ.

232) „Царь Темиръ Аксакъ посла сына боронити Царяграда; оны же бивъ Турки и возвратиса,“ сказано въ Софійскомъ временникѣ, подъ 1401 годомъ. (I, 424).

XIII.

ДЕМИРЪ ХАПУ.

Опять урочище называемое желѣзными воротами! Находясь на высотахъ, которыя отдѣляютъ розсоши ²³³⁾ Алмѣ отъ верховьевъ Качи, оно въ Бешуйской округѣ, лежитъ при горѣ Цѣцоль, составляющей какъ бы продолженіе Бабуганъ Яйлѣ. Будучи тутъ 10 Сентября 1833 года, я видѣлъ подъ собою въ густомъ туманѣ вершину большой, какъ бы изъ бездны возвышавшейся горы Синабадага, а за нею, вдаль къ Северу, озаренные солнцемъ, по скату Чатырдага расположенные сады Бююкъ-Янкойцевъ, что доказываетъ возможность сообщаться посредствомъ сигналовъ съ мысомъ Эклисъ-Бурну, гдѣ находилась церковь и была каменная стѣна. Но какъ урочище Демиръ Хапу еще покрыто лѣсомъ, то и можно полагать, что высота онаго почти соответствуетъ предѣламъ древесной растительности при Чатырдагѣ; крайней мѣрѣ, что оно не выше этой черты ²³⁴⁾.

233) Слово Розсошь, еще не вошедшее въ составъ нашихъ словарей, встрѣчается и въ древней Русской Идрографіи (изд. 1773 г. на с. 37, 102, 135 и 168), и на Географическихъ картахъ Россіи. Палласъ пишетъ: *Rossochi (Urbäche)*. См. Ф. С. Палласъ, *Reise durch verschiedene Provinzen des Russischen Reichs III*, 340.

234) По наблюденіямъ Энгельгардта и Паррота буквоемъ лѣса, около Шумы, начинаются на 452-мъ туази влше моря, и отсюда вверхъ покрываютъ около трехъ

Только тутъ, въ густыхъ лѣсахъ около этого Деміръ Хапу, при вершинахъ Алмѣ и Качи, въ мѣстахъ самыхъ отдаленныхъ отъ жилищъ человѣческихъ, еще водятся олени, которые и мнѣ случилось видѣть ²³⁵).

Укрѣпленія тутъ нѣтъ, и самое Деміръ Хапу есть только тѣснина между скалами, имѣющая не болѣе семи шаговъ въ ширину, гдѣ по видимому, нѣкогда могла пролегать дорога. Отсюда внизъ къ Алмѣ, примѣты ея скоро теряются: ибо все заросло лѣсомъ; съ Качинской же стороны слѣдъ ведетъ еще вверхъ, и я сожалѣю, что погода не дозволила мнѣ здѣсь переночевать, дабы употребить слѣдующій день на точнѣйшій осмотръ этихъ мѣстъ. Въ особенности мнѣ желалось пробратъся вверхъ, слѣдуя старымъ, какъ кажется, прорубомъ,

четвертой Чатырдага. Какъ однако же высота этой горы простирается до 750 туазовъ, то верхній предѣлъ буковыхъ лѣсовъ можетъ находиться около 675 туазовъ (ок. 62) саж.) выше моря. См. *Reise in die Krim und den Kaukasus von Mor. v. Engelhardt und Fr. Parrot* (Berlin 1815. 8) ч. I, с. 16 и д. Тутъ сочинители говорятъ, что вершина СВ. бугра на Чатырдагѣ возвышается на 756 туазовъ, а высшая ЮЗ. скалистая оконечность этой горы на 790 туазовъ выше поверхности Чернаго моря. Высота Бабуганъ Яйлы, по наблюденіямъ тѣхъ же ученыхъ путешественниковъ, оказалась въ 787 туазовъ выше моря (Туазъ = 6,394 Англ. фут. т. е. около $6\frac{1}{10}$ Англ. фут. или ок. $2\frac{1}{2}$ арш.)

235) Крымскіе Татары Оленя вообще называютъ Сугувъ; олень рогатый: Буга.

дабы удостовериться въ томъ, пролегла ли здѣсь действительно когда либо дорога.

XIV.

ВИГЛАНЪ. КАСТРО.

Прежде нежели я стану говорить объ укрѣпленіяхъ Демирджинскомъ и Алущтанскомъ, должно упомянуть еще о двухъ урочищахъ, которыя, по названіямъ своимъ, обращаютъ на себя вниманіе исследователей старины.

Первое есть мѣсто Вѣгланъ (г. в. караульное), лежащее на Западной границѣ Кючюкъ-Вѣэнской округи, по направленію отъ Нилы къ морю, между урочищами Айдашка и Русусунъ Обасы.

Другое есть Кастро, въ Улѣ-Вѣэнской округи. На Ново-Греческомъ языкѣ *Káстро* значитъ городъ; у Римлянъ же *Castrum* означало шалецъ, укрѣпленіе, крѣпость и станъ воинскій. По словамъ Улѣ-Вѣэнцевъ Кастро отъ ихъ деревни разстояніемъ на 1½ часа къ SSW, при тропѣ ведущей въ селеніе Демирджи, до коего отъ этого урочища часа полтора или болѣе. На вопросъ мой, есть ли тамъ слѣды прежнихъ построекъ, Татары отвѣтствовали: „нѣтъ; но примѣтны основанія или фундаменты (темель).“ Желая удостовериться въ справедливости этого показанія, я (27 Ноября 1833 г.) ѣздилъ къ Кастро, до коего отъ деревни Курѣ-Вѣэна, путемъ

ведущимъ чрезъ Калолквэдю, съ небольшимъ $\frac{1}{2}$ часа (версты 4); но признаковъ какихъ либо построекъ я не могъ замѣтить. При наступавшей ночи я обошелъ это мѣсто, и видѣлъ только, что оно составляетъ скалистую возвышенность, положеніемъ своимъ сходствующую съ мѣстностями многихъ другихъ береговыхъ укрѣпленій. Здѣсь дѣйствительно могло нѣкогда существовать укрѣпленіе, для прикрытія дороги, которой слѣдъ донынѣ существуетъ, пролегая между урочищемъ Кастро съ лѣвой, и скалою Шаганъ Кай съ правой стороны, чрезъ углубленіе именуемое Кастро-нунъ Кезі²³⁶). Быть можетъ однако же и то, что на этомъ мѣстѣ, въ недалекомъ разстояніи отъ коего находится небольшой источникъ, только кратковременно стояло или отдыхало какое либо войско, и что память объ этомъ упрочилась въ названіи передаваемомъ изъ рода въ родъ безъ всякаго вниманія къ его значенію. — Названія укрѣпленій Палекастръ и Кастропуло, о коихъ говорено будетъ ниже, доказываютъ, что и въ

236) Кезъ значить впадина, долина между двумя горами; Палласъ переводя это на Нѣмецкой языкъ говоритъ: *Sattel des Berges*. Сѣдломъ и Русскіе иногда называютъ раздвоенную въ верху гору (Сл. Dr. С. А. Meyer's Tagebuch, in С. F. v. Ledebour's Reise durch das Altai-Gebirge II, 189). — Куру-Езекскіе Татары вмѣсто „Кезъ“ употребляютъ слово „Джанъ“, углубленіе.

XVI.

АЛУШТА.



Саж.

Представляемый здѣсь чертежъ есть планъ Алуштинскаго укрѣпленія, которое, какъ уже сказано выше (на с. 56-й), построено по повелѣнію

Императора Юсупова I, царствовавшего съ 527 по 565 годъ. Оно было воздвигнуто на отдаленно стоящей возвышенности, между устьями двухъ небольшихъ рѣчекъ, и сообразуясь съ мѣстностію, составляло весьма неправильный пятиугольникъ, внутри котораго особое отдѣленіе представляло какъ бы Акрополь или верхній городъ АВГА. Съ Восточной стороны находилась три башни:

С. шестиугольная, которую Татары называютъ Чаталъ-Куллэ (рогатого), и которой вторая половина обрушилась въ 1830 году;

Д. четырехугольная, называемая Орта-Куллэ (среднею), которой существованіе, по приказанію Е. С. Графа М. С. Воронцова упрочено въ 1833 году тѣмъ, что подъ нее подведено новое основаніе вмѣсто крошившагося стараго ²⁵⁷⁾;

Е. круглая, именуемая Ашага Куллэ (нижнею).

Толщина стѣнъ этихъ башенъ простирается до цѣлой сажени. Онѣ кладались на из-

257) Обстоятельство это напоминаетъ о происшествіи изъ жизни Петра Великаго. Царь, готовясь къ Персидской войнѣ, въ 1722 году, на пути къ Каспійскому морю осматривалъ развалины древняго города Болгара (за Волгою, ниже устья Камы); по прибытіи же въ Астрахань, Государь приказалъ Намѣстнику Казанскому послать каменщиковъ для исправленія фундаментовъ обрушившихся башенъ. См. Соймонова описаніе Каспійскаго моря въ Ежегодн. сочиненіяхъ Имп. Ак. Наукъ, или *Russk's Samml. Russ. Gesch.* VII, 214.

весткѣ такъ, что между камнемъ иагасмы были шестивершковыя бревна, отъ коихъ остались однѣ только дыры. Изъ прежнихъ крѣпостныхъ стѣнъ уцѣлѣла часть, нынѣ составляющая поддержку высокаго землянаго уступа или террасы. Бросивши взглядъ на нашъ планъ, Читатель замѣтитъ какъ нынѣшніе жители, коихъ поселеніе тутъ же означено, приѣзжали жилища свои къ готовымъ стѣнамъ, употребляя въ дымо, при построеніи жилищъ, остатки крѣпостной ограды.

Со втораго десятилѣтія XIV вѣка Алуцка постоянно является на дошедшихъ до насъ картахъ среднихъ временъ ²³⁸). Такъ мы находимъ:

Lasta, на картѣ 1518 года, которой сочинитель есть	— Petrus Vessconte de Janua.
Austa, — — 1567 г.	— Parmensis Pizzigani.
Alusta, — — 1408 г.	— Pasqualini.
Lustra, — — 1480 г.	— Gratosus Benincasa, Anconitanus.
Lustia, — — 1487 г.	— Contes Hoctomani Fredutijs de Ancona.
Lusta, — — 1514 г.	— Baptista Januensis (Venetiis).

238) См. Mémoire sur un nouveau Peryple du Pont Euxin etc. par le Comte Jean Potocki (à Vienne 1796. 4) с. 14 и Вѣнскихъ *Zeitschr. der Literatur*, ч. 65. с. 8.

Lusto, въ атласъ составленномъ уже по открытіи Америки (на которомъ однакоже еще не показаны берега Хилл).

Lusta, на картѣ безъ года, хранимой въ Вольенбургттельской Библиотекѣ.

Lusca, на картѣ 1870 г. — Martínez ex Messina.

Если П. И. Сумароковъ въ „Досугахъ Крымскаго судьи (II, 211)“ говоритъ, что Алúшта въ древности называлась Фуріонъ, то это ошибка не совсѣмъ простительная. — Фуріонъ тутъ безъ сомнѣнія есть изуродованное Греческое *φρούριον*, замокъ, крѣпость, и вѣрно заимствовано изъ приведеннаго выше (на с. 54-й) текста Византийскаго писателя Прокоція: *ἐνθα δὴ καὶ φρούρια πεποιήται τὸ τε Αλούστον καλούμενον, καὶ τὸ ἐν Γορζουβίταις* т. е. тамъ же построилъ онъ (Юстиніанъ) замокъ Алúстонъ и замокъ въ округѣ Горзувйтской.

Паласаъ это укрѣпленіе справедливо приписываетъ Грекамъ. Но откуда заимствовалъ онъ извѣстіе что Алúшта нѣкогда имѣла своего Епископа?

Вылазка, которую, по словамъ Сумарокова (II, 203), въ Алúштѣ сдѣлали прибывшіе туда на галерахъ Турки, уже по заключеніи съ Портою мира, вѣроятно должна быть отнесена къ 1774 году, когда состоялся Кючюкъ Кайнарджайскій миръ. Покрайней мѣрѣ въ этомъ-то году бывший въ послѣдствіи времени Фельдмаршаломъ Князь Мих. Лар. Голевищевъ-Кутузовъ (Смоленскій) ра-

XVI

АЛУШТА.



Саж.

Представленный здесь чертеж есть планъ Алуштинскаго укрѣпленія, которое, какъ уже сказано выше (на с. 56-й), построено по повелѣнію

Самая гора Кастель или Кючюкь - Кастель (малый Кастель), какъ называлась она для отличія отъ Бююкь - Кастеля или Аюдага, равно какъ и урочище Демиръ Хапу, нынѣ принадлежать къ Бююкь Ламбатской округѣ ²³⁹). На вершинѣ этой горы видны слѣды многочисленныхъ жилищъ, находившихся некогда внутри укрѣпленія, коего стѣны примыкали къ неприступнымъ стремнинамъ. Среди этихъ развалинъ во множествѣ лежатъ обломки разныхъ глиняныхъ сосудовъ и встрѣчается известка, которой однако же я не находилъ у хрѣпостныхъ стѣнъ. Продавецъ Кастель-горы, на планѣ составленномъ въ 1832 году, показалъ на вершинѣ горы три церкви, именно Аинъ (Св. Іоанна), Св. Константина и Св. Николая; но я тщетно искалъ слѣдовъ ихъ, и не смѣю вѣрить этому показанію, которое въ справедливости своей можетъ равняться полученному И. М. Муравьевымъ-Апостоломъ въ Кючюкь-Ламбатъ извѣстію о томъ, что отсюда до Аюдага версть 20 — ²⁴⁰). Демиръ Хапу отсюда находится къ Востоку ниже скатовъ Кастель-горы, носящихъ названія Гелинъ-Кай и Фаса, между урочищами Хабахи и Бабакѣра;

239) Купившій въ 1832-мъ году эту гору, Д. Ст. Сов. Купниковъ, назвалъ дачу къ которой она принадлежить, по имени дочери своей, Серафимовкою, и подъ этимъ то названіемъ совершена купчая.

240) См. Путешествіе по Тавридѣ въ 1820 годѣ (СПб. 1825. 8.) с. 146.

съ Западной же стороны на бугрѣ видны развалины церкви, называемой Татарами Ай-Брѣкуль монастырь (т. е. Св. Прокула или же Св. Прохла). Мимо этого монастыря, поверхъ другаго бугра, нѣкогда проведена была вода къ Кастель-горѣ²⁴¹⁾, отъ фонтана именуемаго Врѣси. Еще въ 1833 году, когда прокладывалась большая битая дорога, тутъ найдены были остатки водопровода. Трубы имѣвшія въ поперечникѣ отъ 4 до 6 вершковъ, были сперва обложены слоемъ коросана (такъ Татары называютъ цементъ, составленный изъ толченой черепицы) толщиной въ вершокъ, а поверхъ онаго слоемъ обыкновенной известковой мази, толщиной вершка въ 1½ или 2. Этотъ послѣдній слой былъ столько твердъ, что небыло возможности его разбить; онъ плотно соединился съ коросаномъ, который былъ менѣе его крѣпокъ.

Названіе источника Врѣси, до коего отъ Кастель-горы болѣе двухъ верствъ, примѣчательно потому, что *βρύση* на Ново-Греческомъ языкѣ значить вообще источникъ²⁴²⁾, и вотъ отъ чего въ Крыму, по близости укрѣпленій не однократно

241) Къ скалѣ Емата-Кая, которую называютъ также Камъ-Кая, потому что на ихъ языкѣ слово Камъ соответствуетъ Греческому *λίμα* (кровь).

242) На Еллино-Греческомъ *βρύω* значить дѣйствіе изобилія, изліаніе, *βρύσις* истекать; а при измѣненіи *ρ* въ *λ*, и *βλύω* значить течь. Эти слова, по другому произношенію, писались также *φλύω* и *φλύσις*, чему соответствуетъ Латинское *fluo* и Нѣмецкое *fließen*.

встрѣчаются ключи сего имени ²⁴³). — Впрочемъ на Кастель-горѣ мнѣ показывали мѣсто, гдѣ долго держится снѣговая вода, и куда вначалѣ лѣта пастухи пригоняють скотъ для водопою.

На картахъ среднихъ вѣковъ, о коихъ говорено выше (на с. 103), между Алѹштою и мысомъ Ай-Тодоромъ показывается значительное мѣсто подъ слѣдующими названіями, писанными крупными буквами :

Ranggorulle (такъ сказано въ периплѣ Граа Ив. Ос. Потоцкаго, между тѣмъ какъ Баронъ Гаммеръ читаетъ: Ranggorali) на Вѣнской картѣ 1518 года.

Ranggoroli, на всѣхъ поименованныхъ картахъ XIV и XV вѣка.

Naggoroli на картѣ 1514 года и въ Атласъ сочиненномъ вѣроятно до узанія береговъ Хим.

Raggorol, на пергаминаой картѣ, хранимой въ Вольфенбиттельской Библіотекѣ.

Изъ всѣхъ мѣстъ, находящихся между Алѹштою и Ай-Тодорскимъ мысомъ, вершина Кастель-горы представляетъ наибольшее количество слѣдовъ предѣльныхъ, до основанія разоренныхъ жилищъ и обломковъ древности; и я не сомнѣваюсь въ томъ, что

243) Если Татары говорятъ Врисн- (Врисинѣ- или Верисинѣ-) Чешмѣ, то это собственно значить тоже что ключь-ключь. Не довольствуясь этимъ. Русскіе земледѣльцы на своихъ планахъ показываютъ даже: „Источникъ Вересинъ чешмеся.“

всь приведенныя здѣсь названія, также какъ и Татарское Айброкъ (служащее ключемъ къ открытію истины), суть токмо изуродованія имени Ай-Прокула (Св. Прокула), коего слѣды остались донынѣ въ названіи развалинъ монастыря (церкви), родника и большаго яра ²⁴⁴).

XVIII.

АЙ-ТОДОРЪ.

Переходя отъ Кючюкъ Кастеля къ Бююкъ Кастелю (Аюдагу), я долженъ упомянуть о находящейся при деревнѣ Бююкъ-Ламбатъ горѣ Ай-Тодоръ, гдѣ, по преданіямъ, находился монастырь. Видъ съ вершины этой конической горы убѣждаетъ въ томъ, что это мѣсто могло служить точкою соединенія между укрѣпленіями Кастель-горы и Аюдага. Не стану утверждать, что здѣсь находилась совершенная крѣпостца; но въ томъ не сомнѣваюсь, что стѣны, которыхъ остатки донынѣ замѣтны, были воздвигнуты не безъ мысли о военной оборонѣ. Гора Ай-Тодоръ не могла не обратить на себя вниманія людей заботившихся о рас-

244) Такимъ же образомъ въ приведенныхъ картахъ около устья Днѣпра показывается Nisorola (или Nigorola), Gropila, Nigropilla и чаще всего Nigropoli, между тѣмъ какъ у Константина Багрянороднаго, Визант. писателя X вѣка, этотъ заливъ называется *Necropyla* (Necropyla, magnus sinus, quem plane transire nemo potest). De administrando imperio, Pars II, cap. 42.

положеніи непрерывнаго ряда укрѣпленій вдоль по Южному берегу Крыма. На высотѣ горы видны слѣды постройки, имѣвшей въ длину около 13-ти а въ ширину 9 шаговъ, вокругъ же оной слѣды стѣны, можетъ быть церковной ограды, можетъ быть и небольшого укрѣпленія. При подошвѣ этой горы съ полуденной стороны являются основанія церкви, имѣвшей въ длину (безъ алтарнаго полу-кругія) 9, а въ ширину 6 шаговъ. Состоя при урочищѣ Магабѣль (или Мугабѣли) и садовыхъ мѣстахъ Джарданъ, по близости этой развалины съ ЮВ стороны находится каменистый бугоръ Трампѣта (къ которому съ В. и ЮВ. прислоняются дома Бюбкъ Ламбатцевъ), потомъ съ Южной стороны урочище Такоца; большая же скала Паракльмень отсюда на Сѣверозападъ.

XIX.

Л А М Б А Т Ъ.

Мимоходомъ нельзя здѣсь не упомянуть о Лампадѣ, мѣстѣ известномъ уже Скимну Хиосскому²⁴⁵). По словамъ древнихъ перипловъ, отъ Θεοδοσίη до Αεινείονα (*Αθηναίων*) было 200, а отъ сего послѣдняго до Λαμπάδα (*Λαμπάς*) 600 стадій; слѣдственно отъ Θεοδοσίη до этого Λαμπάδα всего 800 стадій, что, полагая на одинъ градусъ (т. е.

245) См. выше с. 1.

на 104 версты) среднимъ числомъ, какъ дѣлаетъ Реннелъ, по 718 стадій ²⁴⁶⁾, составило бы около 116 версть. Это разстояніе соотвѣтствуетъ тому, которое находится между Θεодосією и ны-

246) См. Untersuchungen über einzelne Gegenstände der alten Geschichte, Geographie und Chronologie, herausgegeben von G. G. Bredow (Altona, 1800. 8.) II, 395. — Это среднее число выведено Реннелемъ такимъ образомъ: Геродотовыхъ стадій на 1° экватора

выходитъ	732
Ксенофоновыхъ	750
Эратосѣеновыхъ и Стравоновыхъ по	700
Полибиевыхъ	696
Плиніевыхъ	727
Арріановыхъ и Неарховыхъ	729
Павзаніевыхъ	707

и того среднимъ числомъ $717\frac{1}{2}$ или 718 стадій.

На этомъ основаніи (полагая по 104 версты на градусъ) одна верста должна бы содержать въ себѣ $6\frac{1}{2}$ (т. е. безъ малаго семь) стадій, а по другимъ и болѣе 7 стадій на версту.

Между тѣмъ однакоже Палласъ, Кёлеръ, Бларамбергъ и другіе полагаютъ на версту по пяти стадій, и такимъ образомъ удаляютъ Ламбать отъ Θεодосіи на 160 версть. Маннертъ же (IV, 304) считаетъ по 40 стадій на одну Нѣмецкую милю, т. е. около $5\frac{1}{4}$ стадій на версту.

По метрологическимъ изслѣдованіямъ Г-на Паукера (Dr. Georg Paucker), удостоеннымъ по приговору Академіи наукъ Демидовской награды, одна Старо-Греческая стадія содержала въ себѣ 600 законныхъ футовъ, въ 16 дактилей или пальцевъ каждый. Таковой Греческой футъ къ нашему (Англійскому) футу содержится какъ 875 : 864. Слѣдственно стадія равнялась $592\frac{1}{8}$ Англ. футамъ, т. е. $84\frac{3}{4}$ сажениамъ, почему одна верста должна бы содержать въ себѣ около 6 стадій. Держася этого исчисленія, вышеписанные 800 стадій (разстояніе между Θεодосією и

нѣшнимъ селеніемъ Ключюкъ Ламбатомъ²⁴⁷⁾; и если такъ, то названіе этого мѣста, существующее уже около двухъ тысячелѣтій, конечно было дано Греками. Но какими именно? Мореплавателями ли, или Греками здѣсь поселившимися уже за сотню лѣтъ до Рождества Христова? —²⁴⁸⁾.

XX.

ВИГЛА. ДЕМИРЪ ХАПУ.

Въ округъ Партенита, деревни которая можетъ быть есть родина Св. Іоанна, Епископа

Ламбатомъ), равнялись бы 135 верстамъ, при чемъ однакоже надлежало бы принять во вниманіе и излучины морскаго берега. См. *Dorpater Jahrbücher für Litteratur etc.* 1835, Bd. V, S. 191 f.)

247) Обыкновенно считаютъ отъ Θεодосіа до Огуза 24 версты	— Ускюта	12	верст.
— Коза 10 — —	— Туака	10	— —
— Токлука 2½ — —	— Ключюкъ Ёзена	6	— —
— Судака 10 — —	— Куру Ёзена	3	— —
— Кутлака 10 — —	— Алушты	10	— —
— Капсхора 10 — —	— Ключюкъ Ламбата	10	— —
			всего 117½ верст.

248) Едино-Греческое слово *λαμπάς*, факель, свѣтильникъ, въ Ново-Греческомъ словарѣ встрѣчается уже подъ формою *λαμπάδα*. Кто въ темные вечера видѣлъ Южный берегъ Крыма и любовался многочисленными огнями, которые нерѣдко разводятся рыбаками, тому можетъ притти на мысль, что Ламбатъ, лежащій при заливѣ, получилъ названіе отъ этихъ огней. Такимъ же образомъ и въ Гурзузской округѣ одна приморская скала называется Бардагу или Яваларъ, отъ того, что на ней рыбаковы разводятъ огни.

Готескаго ²⁴⁹⁾, находится урочище Вѣгла, по названію своему уже доказывающее, что тутъ некогда стояла наблюдательная стража, или карауль. Это площадь (Мейданъ), чрезъ которую пролегаетъ дорога, именуемая Вигланѣнъ іоль, изъ Партенита на Яйлу. До мѣста называемаго Вигланѣнъ Богазъ отъ Партенита считаютъ 3 часа пути.

Другое урочище, обращающее на себя вниманіе, есть Деміръ-Хану, которое находится за Гурбѣтъ-Дерѣ Богазомъ, на половинной дорогѣ изъ Гурзуфа въ Кюушъ ²⁵⁰⁾. Чрезъ Гурбѣтскій Богазъ лежитъ главная дорога за горы изъ деревень Бююкъ- и Кючюкъ-Ламбата, Дерменкюя, Партенита, Кызылташа и Гурзуфа, а самое Деміръ Хану есть, какъ говорятъ, тѣсное мѣсто между скалами въ лѣсу, гдѣ находится и фонтанъ.

XXI.

АЮДАГЪ (БЮЮКЪ КАСТЕЛЬ).

Въ 1819 году, при провздѣ моемъ вдоль Южнаго берега, Татары гору Аюдагъ называли Бююкъ-Кастель (большое укрѣпленіе), подразумевая конечно слово Дагы, — что по тамошнему

249) См. выше с. 66.

250) Отъ Гурзуфа до Деміръ Хану считаютъ 3 часа, если не болѣе. Никитскіе Татары говорятъ, что отъ ихъ деревни до Деміръ Хану, находящагося на границѣ Стильской округи, верстъ 12; а до самой деревни Стиля верстъ 25.

значило бы большая Кастель-гора, въ противоположность меньшей или просто такъ называемой Кастель-горы, гдѣ, какъ сказано выше, находилось укрѣпленіе Св. Прокула. Посему-то мы и на изданной въ 1817 г. картѣ Мухина находимъ подпись: „Г. Кастель или Аюдагъ.“ Въ *Ўдѣтъ* (записи), данномъ въ 1097 г. (1686 г. по Р. Х.) изъ Мангупскаго Кадылька деревнѣ Партенитъ, на владѣніе принадлежащими ей землями, гора эта названа не Аюдагомъ, но Кастелемъ. Встрѣчаемая на морскихъ картахъ подпись „Аюдагъ“, уже достаточно свидѣтельствуесть въ томъ, что это названіе не новое. Аю по Татарски значитъ медвѣдь ²⁵¹), почему и Русскіе этой горѣ даютъ названіе „Медвѣдь-гора.“ Но слово Аю не замѣнилось только Ново-Греческое Ай (сокращенное *ἄγιος*, святой), это кажется еще не рѣшено ²⁵²). Что однакоже необыкновенный

251) Въ Энциклопедическомъ лексиконѣ эта гора (читавшимъ корректуру) названа Аю-дагы. Это согласно съ Грамматикою, но не съ мѣстнымъ употребленіемъ, которое конечно беретъ верхъ надъ правилами. — Аюдагъ приводитъ на память Одеме (медвѣжью голову) въ Ли-Ляндіи, изсякшій ручей Аюлѣ въ Кавказской области (*der Bâgenbach*; см. *Klarroth's Reise I, 262*) и т. п.

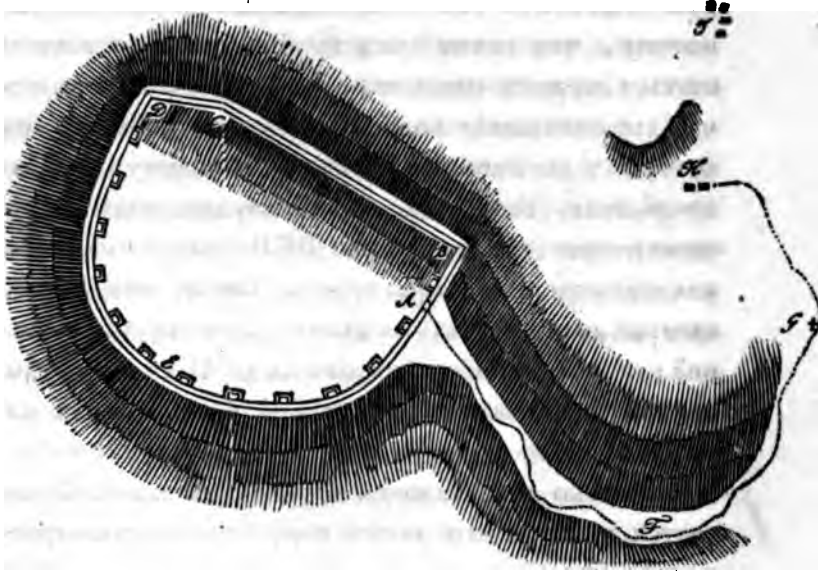
252) Въ такомъ случаѣ надлежало бы говорить Айя-Дагъ, какъ говорится Айя-Бурунъ. На Витсеновой картѣ Чернаго моря (1697) года дѣйствительно показана гора *Ajajedoge*; но тамъ рѣчь идетъ кажется не объ Аюдагъ, а объ Айя-Бурунъ, близъ Бадаклары. См. *Nicolaas Witsen, Noord en Oost Tartaryen* (2 го Амстердамскаго изданія 1785 г. при стр. 550-й). —

видъ горы напоминаетъ о зѣврѣ, это подтверждается и названіемъ *Camello* (верблюдь), которое даютъ ей иностранные мореходцы ²⁵³: а Геберъ ²⁵⁴ и И. М. Муравьевъ-Апостолъ полагаютъ, что Аюдагъ есть Крйу-Мѣтопонъ (Бараній лобъ), мысъ и высокая гора, известная древнимъ землеописателямъ ²⁵⁵).

На вершинѣ Аюдага, до коей отъ Партегита часть пути ²⁵⁶), находятся слѣды древняго укрѣпленія, примѣрно здѣсь изображаемаго :

Направленію рѣкъ, положеніе горъ, названія мѣстъ, все на этой картѣ не такъ, — и при всемъ томъ Витсенъ заслуживаетъ нашу признательность за достопримѣчательный и огромный свой трудъ. — Въ „Руководствѣ для исчисленій тригонометрической съемки и работъ Военно-топографическаго Депо. сочиненномъ Генералъ-Маіоромъ Шубертомъ“ (СПб. 1826. 8), на с. XXXII-й таблицъ, мысъ Аюдагскій (по ошибкѣ) названъ Аджудагомъ.

- 253) Les marins de la méditerranée l'appellent la Camila (le Chameau), говоритъ E. Taitbout de Marigny въ своемъ *Portulan de la mer Noire et de la mer d'Azov, ou description des côtes de ces deux mers, à l'usage des navigateurs*; Odessa, 1830. 8. p. 65.
- 254) См. выписку изъ Геберова рукописнаго дневника, въ путешествіи Кларке (Клерка); Французскаго перевода II, 446.
- 255) См. выше примѣчаніе 2-е, и приведеннаго тамъ сочиненія *Geographi Graeci minores*, ч. I, с. 283.
- 256) Г. Монтандонъ (на с. 153-й) говоритъ, что высота Аюдага, по измѣреніямъ Французскаго инженера Шатильёна, надъ уровнемъ моря составляетъ 274 сажени. См. *Guide du voyageur en Crimée, par C. H. Montandon* (Odessa, 1834. 8.) p. 153.



Толщина стѣнъ, кладеныхъ насухо (безъ мази), изъ большаго дикаго камня, вообще была не менѣе двухъ аршинъ; высота же ихъ и нынѣ еще коегдѣ простирается до цѣлой сажени. Входъ въ эту крѣпостцу находился вѣроятно тамъ, гдѣ теперь еще во внутренность оной ведетъ тропа *FA*. — Тамъ, гдѣ стѣна съ наружной стороны была приступна, по всей окружности *BAED* внутри при ней находились какія-то четвероугольныя пристройки, имѣвшія въ длину не менѣе $7\frac{1}{2}$, а въ ширину около 4-хъ аршинъ. Толщина этихъ внутреннихъ стѣночекъ была въ аршинъ, а промежутки простирались отъ 17 до 18 шаговъ. Нельзя

думать, чтобы это были остатки 13-ти башень, потому, что камня тутъ вообще не такъ много; статья можетъ однакоже, что это были возвышенія для помѣщенія караульныхъ, или бойницы, съ которыхъ осажденные могли разить подступающаго непріятеля. Тамъ, гдѣ стѣна тянулась надъ скалистою неприступною кручью ВСД, уже не было такихъ внутреннихъ пристроекъ. Стѣна ими обставленная должна имѣть въ длину не менѣе 110 сажень; а дабы пробраться отъ В до D чрезъ груды камней и валуновъ, потребно было цѣлыхъ 12 минутъ.

Высоко надъ горами береговыхъ жителей покоятся въ ширѣ эти мхомъ покрытые остатки древности, среди коихъ, въ вѣтрной области, успѣли вырости дубы и дубы, имѣющіе въ объемъ отъ шести до семи четвертей. Прѣжнихъ жилищъ въ хрѣпости замѣтны теперь одни только слабыя слѣды. И удивительно ли? — стѣбитъ только вспомнить, что послѣ 1475 года, это укрѣпленіе конечно уже не было обитаемо. А съ того времени не менѣе 360 разъ вѣшнее солнце согрѣвало вершину горы и въ нѣдрахъ земли пробуждало растительную силу, — и 360 разъ осеннія бури срывали листь съ деревъ и травъ, образуя каждагодно новый слой для сокритія слѣдовъ людской суеты!

Тщетно искалъ я на верху горы остатковъ монастыря Константина и Елены, который, по сло-

вамъ Палласа, находился внутри укрѣпленія ²⁵⁷⁾. Первенствующій писатель о Крымѣ, который вѣроятно не успѣлъ побывать на самой вершинѣ Аюдага, безъ сомнѣнія разумѣетъ тутъ слѣды какихъ-то зданій (G), находящіяся болѣе нежели на полчаса пути ниже оной, на приморскомъ скатѣ, между большими деревьями ²⁵⁸⁾; но и тутъ мнѣ не удалось уже видѣть явныхъ примѣтъ постройки, о коей упоминаетъ Палласъ. — Татары, меня провожавшіе, еще показывали мѣсто, гдѣ нѣкогда лежалъ было мраморный, изображеніемъ креста украшенный столбъ, который лѣтъ за 8 предъ симъ не безъ труда былъ перевезенъ въ Гурзуфъ.

Палласъ и Крипсъ ²⁵⁹⁾ видѣли одинъ только этотъ столбъ; но Кларке говоритъ что тамъ

257) Палласъ говоритъ: Oben auf dem Ajudagh befinden sich die Ruinen eines mit einer Mauer befestigten Griechischen Klosters, welches den heiligen Constantin und Helena, geweiht gewesen ist. Die Länge des Gebäudes ist sechs Faden, zu drey Faden Breite und das Vorgebäude hält vier Faden. Bey dem Kloster liegt, eine fünf Arschinen lange, marmorne Säule, die auf drey Spannen im Durchschnitte hat. — Сумароковъ въ отношеніи къ Аюдагу выражается нѣсколько точнѣе, говоря: „Еще видны на Аюдагѣ частицы крѣпости, бойницъ, на скатѣ слѣды церквей.

258) По выше этого мѣста есть пересыхающій нынѣ въ лѣтнее время ключъ; — все же урочище, какъ говорятъ, называется Одаларъ (Ода значитъ горница; въ особенноти гостинная), что напоминаетъ горные пріюты въ чужихъ краяхъ.

259) Crispus — спутникъ известнаго Кенбриджскаго Профессора Кларке. См. Clarke, Voyages II, 444.

было два столба бѣлаго и два зеленаго мрамора, и что послѣдніе, по приказанію Князя Потемкина, отправлены въ Херсонъ, для строившейся тамъ церкви. — Спускаясь отсюда внизъ къ ближайшимъ жилищамъ, составляющимъ уже часть деревни Партенита (Н), вся тропа усыпана обломками черепиць и дребезгами глиняныхъ сосудовъ. — Тропа эта отъ крѣпости внизъ, на помѣщенномъ здѣсь примѣромъ планъ, представлена въ сокращенномъ видѣ, и только для того, чтобы Читателямъ дать понятіе о направленіи, которымъ изъ деревни (J) пролегаетъ дорога къ укрѣпленію. На выдавшейся въ море оконечности Аюдагскаго мыса, по увѣренію одного изъ моихъ знакомцевъ, находилась кака-то постройка, отъ коей донинѣ уцѣлѣли 4 стѣны, вышиною въ сажень и занимавшія сажень въ квадратъ. Мнѣ самому не случилось этого видѣть. На полуденной же или ЮЗ сторонѣ Аюдага, при подошвѣ его, у моря, въ урочищѣ Артѣкъ или Кардіатриконъ, также обрѣтаемы были обломки черепицы и кирпича, и тутъ-то могъ быть найденъ тотъ камень съ частію Ново-Греческой надписи, о коей я упомянулъ выше (на с. 21-й). Съ вершины Аюдага видны были Кастель-горá и Бююкъ-Ламбатскій Ай-Тодоръ, равно какъ и укрѣпленія Кызылташское, Гурзѹфское и прибрежное Никитское.

XII.

Г Е Л И Н Ъ К А Я.

Нѣсколько выше Кызылташа, стоитъ отдѣльно, красноватая съ полуденной стороны скала, называемая Гелинъ-Кая ²⁶⁰), которая видна и съ береговой дороги, ведущей изъ Партенита въ Гурзуфъ. Непреступность ея съ трехъ сторонъ, возможность оттуда сообщаться сигналами съ вершиною Аюдага и съ укрѣпленіемъ Гурзуфскимъ, самая близость Гурбтѣе-дерѣ Богáза, чрезъ который пролегаетъ одинъ изъ главныхъ путей за горы (въ Кюушъ и даѣе): — все это могло служить поводомъ къ помѣщенію на этой скалѣ небольшого числа воиновъ. Здѣсь, какъ и во многихъ другихъ случаяхъ, пользуясь мѣстностію, все укрѣпленіе состояло изъ одной только стѣны, проведенной тутъ съ СЗ стороны отъ одного непреступнаго края до другой стремнины, и изъ вѣншей башни, которая вѣроятно служила для прикрытія входа ²⁶¹). Эта башня по видимому была четвероуголь-

260) Другая скала этого же имени, какъ сказано выше (на с. 159-й), находится при Кастель-горѣ. На Еллино-Греч. *Γέλως* значитъ смѣхъ или что либо смѣшное, а *Γελάω* смѣяться, имѣть веселый видъ; въ отношеніи же къ неодушевленнымъ предметамъ это слово значитъ быть свѣтлымъ или блестящимъ. — Деревня Кызылташъ (красный камень) безъ сомнѣнія отъ этой скалы получила свое названіе.

261) Такія наружныя укрѣпленія, служація для прикрытія воротъ, кажется именовались Боннетами, а имѣя, сколько мнѣ извѣстно, называются Тамбурани.

ная, имѣвшая въ длину около 8 аршинъ; стѣны ея были кладены на известкѣ, толщиною въ $2\frac{1}{4}$ аршина. Самая же ограда, которой донинѣ еще мѣстами уцѣлѣли частицы вышиною около сажени, была также кладена на извести, толщиною въ аршинъ. Длина оной простиралась шаговъ на 50 или болѣе.

XXIII.

ВИГЛА. ГРАМАТА.

Спускаясь къ приморскому Гурзуфу я мимоходомъ упомяну о двухъ еще урочищахъ, которыхъ названія также обращаютъ на себя вниманіе любителей древности. Это опять Вѣгла и Грамата.

Вѣгла-Баиръ ²⁶²⁾ находится на Восточной границѣ Гурзуфской округи, выше Калица-Чешмѣ, источника до коего стѣ Гурзуфа 2 версты, и ниже лѣса именуемаго Шюрмѣни.

Грамата (по Татарски Язлѣ-Ташъ), есть урочище названное такъ по какому-то камню съ надписью, которая, какъ говорятъ, не Татарская, и состоя строкахъ въ двухъ, писана красною краскою. Отъ Гурзуфа до этого мѣста, находящагося на Яйлѣ, въ Никѣтской округѣ, считаютъ часа 3 или болѣе, а отъ Никѣты верстъ семь. Черезъ

262) О значеніи слова Баиръ, см. выше, въ примѣчаніи 226-мъ.

это урочище прodeгаетъ дорога изъ Никиты какъ въ Бююкъ-Взенбашъ, такъ и въ Стялю и Бешуѣ (здучи на Хасымъ-Кошъ). Близъ Граматы одно мѣсто именуется Калé (крѣпость), гдѣ, по словамъ какъ Гурзуфскихъ такъ и Никитскихъ жителей, есть большой ровъ или окопъ (Гындакъ); но каменныхъ стѣнъ тамъ нѣтъ, а видны только земляныя насыпи.

XXIV.

Г У Р З У Ф Ъ.

Выше уже (на с. 53 — 56) приведено свидѣтельство о томъ, что Гурзуфъ (Гурзувитское укрѣпленіе ²⁶³) построено въ VI вѣкѣ нашего лѣтосчисленія. Паласаъ развалины этой крѣпостцы описываетъ такъ: „На Сѣверной вершинѣ скалы находится крѣпостная неприступная стѣна; около оной саженей на шесть по ниже, на уступѣ, къ которому удобно можно взойти по разсѣлинѣ отдѣляющей одну вершину отъ другой, находилась Генуэзская, какъ кажется, батарея, построенная изъ дикаго камня на известкѣ, толщиною саженн на полторы. Съ морской стороны были двѣ амбразуры, а со стороны обращенной къ долигнѣ, пять такихъ же прорѣзовъ для пушекъ. Выходъ между

263) Въ указателѣ къ сочиненію Прокопія De aedificiis издателя Византійскихъ писателей пишутъ: Gorgzubitense vel Gurgzubitense cast.

обѣими скалами былъ прегражденъ стѣною; да и при подошвѣ скалы площадка, по видимому, была окружена стѣною съ круглыми башнями ²⁶⁴). Подъ самую батгарею, видно основаніе круглой же башни, отъ коей укрѣпленіе идетъ внизъ къ морю ²⁶⁵), гдѣ, пользуясь скалою (*Sippe*), сдѣланъ былъ оплотъ для пристани весьма безопасной.“ Полуденная сторона горы отвѣсна и неприступна. Къ этому описанію Палласъ присовокупилъ и видъ Гурзуфской укрѣпленной скалы. У кого подъ рукою Гревіево собраніе ²⁶⁶), тотъ въ первомъ томѣ онаго, при с. 360-й, видѣть можетъ изображеніе весьма напоминающее о Гурзуфѣ, и подающее понятіе о томъ, въ какомъ видѣ нѣкогда представлялась тамошняя укрѣпленная скала. Это видѣ мѣстечка *Legise*, лежащаго къ Востоку отъ Генуи, при заливѣ (*Golfo della Spezza*), съ скалою подобною Гурзуфской, на вершинѣ которой построенъ замокъ съ башнею ²⁶⁷).

264) „Mit einer Mauer und Rondelen eingefast“ говоритъ Палласъ (II, 151). Слово *Rondel*, какъ замѣчаетъ Аделунгъ, въ своемъ Нѣмецкомъ словарѣ, преимущественно значить круглая башня, служившая, по правиламъ прежней фортификаціи, вмѣсто бастиона.

265) По направленію отъ СВ. къ ЮЗ.

266) Io. Georgii Graevii *Thesaurus antiquitatum et historiarum Italiae, mari Ligustico et Alpibus vicinae* (XXVII частей въ большой листъ).

267) Подпись этого изображенія слѣдующая: *Prospectus celeberrimi portus Ericis una cum adjacentibus munitis Genuensium ditioni subjectis.*

Писатель XV вѣка, Иосифъ Барбаро, говоритъ что за Керчью ездуютъ Кафа, Солдаи, Грузин, Чимбало, Сарсона и Каламита. Тутъ Грузин (Gruzui) конечно есть ничто иное какъ Гурзуфъ ²⁶⁸). — Витсенъ, на картѣ Чернаго моря (1697 г.) показалъ заливъ Киурсуфъ ²⁶⁹), а Пейссонель писалъ Козруфъ (Kosrouf). Тунманъ пишетъ: „Урзова, Курзуфъ и Косруфъ, мѣсто, которое прежде называлось Гурзувите или Курасаита и въ VIII вѣкѣ было торговымъ городомъ“ ²⁷⁰). У Палласа мы находимъ „Urßuf или Zursuf“, у Кларке Younguf; Татары же говорятъ Гурзуфъ а прочіе жители Крыма вообще: Урзуфъ. Самую крепость Татары называютъ просто Калé.

XXV.

РУСКОФИЛЬ КАЛЕ.

Убѣдившись въ томъ, что укрѣпленія Южнаго берега были расположены въ систематическомъ

268) Форстеръ въ отношеніи къ этому мѣсту говоритъ: Gruzui ist ein jetzt ganz unbekannter Ort, der vermuthlich da gestanden, wo heutzutage in dem Namen Krustmusen (?) Spuren der Namens übrig zu seyn scheinen. См. Jo. K. Forster, Gesch. d. Entd. u. Schiffahrten im Norden, S. 208.

269) Haven Kiursuf.

270) Ursowa oder Kursuf, (auch Kosruf) ebenfalls ein Flecken an der Küste. Der alte Name ist Gursuvitá, oder Kurasaita. Justinian I legte hier eine Festung an. Im achten Jahrh. war dieser Ort eine Stadt, die Handlung trieb. См. Büschings Erdbeschreibung I, 1221.

порядкѣ, такъ, что нѣсколько изъ нихъ вмѣстѣ составляли группу, которой крайнія точки были въ то же время начальными пунктами другой таковой же группы, а съ высоты Паликастра (о коемъ немедленно будетъ говорено) предугадывалъ существованіе крѣпостныхъ развалинъ на мысу Никитскомъ. Татары однакоже меня увѣрили, что тамъ крѣпости небыло, а есть слѣды прежде бывшаго монастыря. По прибытіи на мѣсто (къ Востоку отъ земель казеннаго сада, въ дачѣ Мартіанской), я увидѣлъ на высотѣ остатки стѣнъ, а внизу у моря сквозную пещеру, называемую Халé Хобá (или по Турецки: Калé Кобá) т. е. крѣпостная пещера ²⁷¹). Это названіе оправдало мою догадку; когда же я обратился къ старымъ и новымъ планамъ Никитской дачи, то увидѣлъ, что на нихъ развалины здѣсь находящіяся именуются Рускофѣль Калé; тутъ же показана гора Рускофлея и оврагъ Рускофулей. Татары, какъ я въ послѣдствіи имѣлъ случай слышать, даютъ этому мѣсту названіе Рускофѣли и Ускруфѣль-Калé.

Выше (на с. 132) я замѣтилъ, что по неизвѣстности, гдѣ именно въ Крыму находилась Фулла (*Φούλλα*), которая, въ отношеніи къ духовному управленію, въ XII вѣкѣ присоединена была къ

271) Она находится саженьяхъ въ десяти выше морскаго уровня, имѣла въ длину 19, въ ширину 8, а въ вышину 4 аршина.

нѣкогда укрѣпленію, называется Палеокастронъ, или какъ Татары говорятъ: Паликастеръ ²⁷⁵). Стѣны этого укрѣпленія, котораго внутренняя окружность, какъ видно изъ представляемаго здѣсь примѣрнаго плана, не имѣла и сотни шаговъ, были большею частію кладены на известкѣ. Мѣстами однакоже (на пр. при G) камни были сложены насухо, какъ бы для того, чтобы въ случаѣ приступа, имѣть оныя въ запасъ для сверженія на непріятелей. Пользуясь скалами, строители этого укрѣпленія только между ними

275) *Πάλας* значитъ: нѣкогда, прежде; *παλαιός*, древній, а *κάστρον*, городъ, крѣпость. — Палеокастронъ называлось, на островѣ Лемносъ, то мѣсто, гдѣ въ 1443 году скончалась Царица Екатерина, вторая супруга послѣдняго изъ Императоровъ Византийскихъ, убитаго въ 1453 году Турками, Константина Палеолога. См. Caroli du Fresne, Domini du Cange, Familiae Byzantinae (Ed. Paris. p. 246. — И изъ этого-то названія Palaeocastrum Lemni insulae иже вѣроятно Губиеръ въ своемъ лексиконѣ сдѣлалъ два города Палео и Кастро. См. Hübler's Conv. Lex. подъ статью Stalimene. Названіе *Παλαιόκαστρον*, по свидѣтельству землеписателя Мелетія, давалось также развалинамъ города Питани (*Πιτάνη*) въ Эолиѣ; да и нынѣ еще Геликонъ, по находящимся на немъ развалинамъ, у тамошнихъ пастуховъ извѣстенъ подъ именемъ Палеокастроны: старыхъ Эвизъ (*Παλαιοθήβα, Παλαιοθήβα*), говоритъ одинъ изъ новѣйшихъ путешественниковъ по Греціи. См. Dr. F. Ross, Erinnerungen an die Reise des Königs Otto durch Oßgriechenland (Morgenblatt 1835, No. 164, S. 655). — Въ противоположность Палеокастроу, мы въ Пелопоннискѣ находимъ и Неокастронъ (Neocastrum), о коемъ между прочимъ упоминаетъ Франца. См. Georgii Phranzae, Protovestiarii, Chronicon L. II, c. 2.

проводили стѣны, и дѣло было сделано. Входъ, думаю, находился по линіи ВС. За скалою С, къ D, также одно мѣсто было закладено камнемъ. Стоя у сосны А, отсюда на ЮЗ. видны: укрѣпленіе Учансúское (Зитó-Исаръ), Ялта, Оріанда и Ай-Тóдорскій мысъ.

XXVII.

Я Л Т А.

Въ дачѣ Марсандской, у моря, есть буторъ именуемый Татарами Палéкуръ; тамъ замѣтны какіе-то слѣды построекъ, которые почитаются остатками монастыря (т. е. церкви). Но было ли въ этомъ мѣстѣ хотя малое укрѣпленіе, этого я сказать не умѣю. Правдоподобнѣе то, что при Ялтѣ, на мысу Св. Іоанна, церковь нѣкогда стояла внутри ограды, которая могла служить и оборонительною стѣною. Откуда однакоже П. И. Сумароковъ почерпнулъ извѣстіе о томъ, что Ялта „именуясь въ древности „Ялѣтгою“²⁷⁴⁾, была у Грековъ, потóмъ у Генуэзцевъ, городомъ съ каменною крѣпостью и нѣсколькими церквами, — что случившееся въ исхóдѣ XV вѣка землетрясеніе обрушило крѣпость, „гору, и устрашенные жители разошлись изъ оной въ другія селенія; и что опустѣніе ея продолжалось почти 70 лѣтъ, какъ Греки, съ Армянами, пакъ ее возобновили и пр.“ Русскіе, находившіеся

274) Такъ и нынѣ Греки называютъ это мѣсто.

въ Ялтѣ тогда, какъ Турки сдѣлали вылазку въ Алуштѣ и разсыпались по берегу (см. выше, стр. 157), послѣднимъ убѣдищемъ избрали было внутренность и ограду церкви, но и тутъ, сдавшись на пощаду, были умерщвлены ²⁷⁵). — Палласъ говоритъ, что Греческая церковь во время Турецкой войны, случайно порохоомъ взорвана была на воздухъ.

Не смѣю здѣсь разстаться съ Ялтою, не обративъ вниманія можь Читателей еще разъ на предметъ, котораго я слегка коснулся уже выше на с. 103-й. Тамъ сказано, что, по мнѣнiю Барона Гаммера; Каллита, известная сочинителямъ географическихъ картъ среднихъ вѣковъ, есть городъ Джалита Нубійскаго географа XII вѣка, Идрисиѣ. Судя по положенiю, назначаемому Каллитѣ, она должна была находиться около нынѣшняго Отуза, порядокъ же, въ коемъ Идрисиѣ упоминаетъ о Команскихъ городахъ, и въ томъ числѣ о Джалитѣ, скорѣе дозволяетъ согласиться съ Тунманомъ, который въ сочиненномъ имъ для Бюшинговой Географiи описанiи Крыма, говоритъ что Идрисиѣвъ городъ Джалита (Djalita) есть нынѣшняя Ялта или Ялта ²⁷⁶). Въ справедливости этого мнѣнiя не трудно удостовѣриться, обратившись къ

275) См. Досути Крымскаго Судьи II, 202 — 204.

276) Die Lantische Statthalterchaft oder die Grim. См. D. Ant. Friedr. Büschings Erdbeschreibung, 8-го Гамбургскаго изданiя 1787 года, с. 1220.

самымъ словомъ Нубійскаго географа, которыя и здѣсь перевожу съ Латинскаго изданія этого писателя ²⁷⁷).

„Отъ Керсона до Галиты, въ Команскихъ владѣнїяхъ, 30 миль ²⁷⁸). Отъ Галиты до города

277) Африканецъ Идриси родился въ 1099 г. по Р. Х., а писалъ въ 1153 году, следовательно тогда, когда Романы (Половцы) еще господствовали въ Крыму. Извлеченіе изъ Нубійскаго географа было сперва напечатано на Арабскомъ языкѣ въ Римѣ, 1592 года; послѣ чего изданъ и Латинскій (нынѣ весьма рѣдкій) переводъ этого извлеченія: *Geographia Nubiensis etc. Recens ex Arabico in Latinum versa a Gabriele Sionita Syriacarum et Arabicarum literarum Professore, atque Interprete Regio, et Ioanne Hesronita, earundem Regio Interprete, Maronitis.* (Parisius 1619. 4). Тутъ, на с. 261-й, находится слѣдующее:

„A Kerzona ad Galitam de regionibus Communitarum, XXX. M. P. A Galita ad urbem Gharura, XII. M. P. Ab hac ad urbem Bertabita, X. M. P. Hinc ad urbem Lebedham, VIII. M. P. Ab hac ad Salustam, X. M. P. Et ab hac ad urbem Saltadia mari appositam, X. M. P. Ab ostio fluminis Saltadiae ad Buther, XX. M. P. Hinc ad ostium fluminis Russiae, XX. M. P. Ab ostio fluminis Russiae ad Metercham, idem spatium.

278) Въ Латинскомъ переводѣ тутъ сказано М. Р. (mille passuum). Такихъ Римскихъ миль на Нѣмецкую милю обыкновенно считаютъ пять; почему М. Р. тутъ значило бы 1 версту и 200 саж. Однакоже по метрологическимъ разысканіямъ Г-на Паукера, Римская миля составляла только 138 саж. См. *Doppler Jahrbücher für Literatur etc.* 1835, N. 9, Bd. V, S. 181 f. — Впрочемъ на показаніе разстояній въ Нубійскомъ географѣ здѣсь не для чего и обращать вниманія; для насъ важенъ только порядокъ въ которомъ онъ упоминаетъ о разныхъ мѣстахъ Южнаго берега.

Гаруры 12 м. Отъ этого до города Бертабита 10 м. Отсюда до города Лебеда 8 м. Отъ сего до Салусты 10 м. А отсюда до Салтадія, лежащей у моря, 10 м. Отъ устья рѣки Салтадія до Бутера 20 м. Отсюда до устья рѣки Русской 20 м. Отъ устья Русской рѣки до Метерхи тоже разстояніе.“

Зная, какъ легко въ Восточныхъ рукописяхъ отъ одного только продолженія какой либо черточки, отъ одной лишней или недостающей точки, изуродываются названія мѣстъ, Читатель согласится на то, что встрѣчаемыя у Идрисія наименованія, могутъ быть истолкованы слѣдующимъ образомъ :

Херсонъ — есть древній Херсонъ, Корсунъ Русскихъ летописей.

Галита (или по другому произношенію Джалита) — есть Ялта.

Гарура — Гурзуфъ.

Бертабита — Партенитъ.

Лебеда — Ламбатъ ²⁷⁹⁾.

Салуста — Алѹшта.

Салтадія — Солдадія, Солдая, Судакъ.

279) Тождество это признается и Тунманомъ, который говоритъ: „Partenit — bei dem nubischen Erdbeschreiber, der sie eine Stadt nennt, heißt sie Partaniti. — Lambat — 105 Jahr vor Chr. Geb. wird ihrer schon von Elymus unter dem Namen Lampades Erwähnung gethan. Bey Arrian heißt sie Lampas, bey dem nubischen Erdbeschreiber Lebada; er nennt sie eine Stadt.“ См. Büschings Erdbeschreibung I, 1221.

Устье рѣки Салтадіи — устье орошающей Судакскую долину рѣки Таракташской или Сууксуской, которую, по верхнему источнику, можно бы назвать и рѣкою Алыпкѣръ или Алепкѣръ.

Бутеръ что такое, мнѣ неизвѣстно; но вѣроятно и это со временемъ объяснится. Ниже, на с. 263-й Латинскаго перевода Идрисія, встрѣчается Ютеръ вмѣсто Бутеръ; тамъ сказано: *Ab vrbe Matercha ad urbem Russiam, XXVII. M. P. vrbs Russia posita est prope magnum quemdam fluvium è monte Cosaia ad eam advenientem. Ab vrbe Russia ad urbem Iuter, XX. M. P.*

Устье Русской рѣки — тутъ можетъ быть значить Воспоръ Киммерійскій (Керченскій проливъ), не рѣдко признававшійся продолженіемъ Дона (см. выше с. 47), и измѣренный по льду Русскими въ 1068 году²⁸⁰).

Метерха — Матрека, Матрега или Матрига Западныхъ писателей, Тьмоутороканъ Русскихъ летописей, что нынѣ Тамань.

XXVIII.

У Ч А Н С У - И С А Р Ъ .

Съ высоты Паликастра видишь на Югозападѣ, въ странѣ тучной, отдѣльную скалу, которой вершина нѣкогда была укрѣплена. Къ этой развалинѣ,

280) Извѣстно, что Русскимъ моремъ Восточные писатели называли море Черное. См. въ отношеніи къ этому названію мѣста приведенныя Г-мъ Академикомъ Френкомъ въ книгѣ: *Ibn-Fozlan's und anderer Araber Berichte über die Russen älterer Zeit*. Шлѣцеръ говоритъ, что ему случилось также читать „узкое

именуемой Зиго-Исаръ или Учансу-Исаръ, путь лежитъ вверхъ по Ауткинской долине²⁸¹⁾. Любители необыкновенныхъ зрѣлищъ природы, ѣздятъ туда чтобы взглянуть на водопадъ, находящійся повыше крѣпости. Въ 40 минутахъ отъ Ялты они видятъ съ лѣвой стороны укрѣпленіе, коего стѣны мѣстами еще удѣлялы, и которое примѣчательно въ особенности по воротамъ, составляющимъ арку вышиною слишкомъ въ три сажени. Высокослыя, красивыя сосны, вершинами своими не достаютъ основанія стѣнъ, такъ высока скала, на коей воздвигнуто было укрѣпленіе. Мрачный лѣсъ отсюда вверхъ покрывающій скаты горъ, ни къ чему нынѣ уже не ведущія ворота, столькими вѣками пережившія своихъ строителей, — шумъ ручья, который сребристою струею летитъ съ отвѣсной скалы для того, чтобъ скрыться во тѣмъ лѣсной. . . . все это наводитъ на васъ какое-то необыкновенное уныніе, являющее вамъ всю суетность думъ человѣческихъ и всего болѣе ничтожность земныхъ прихотей, которыхъ утоленіе столь часто есть верхъ мнимаго блаженства!

(вмѣсто Русское) море“, и что въ послѣдствіи времени стали называть его моремъ Сурожскимъ (Eräter hin kommt die Benennung Suroſſkoje vor. См. Несторъ, Russische Annalen II, 92.

281) Мнѣ случилось слышать что Ауткинскому укрѣпленію даютъ также названіе Кастроиъ, а высотѣ на коей оно лежитъ: Исаръ Тепе.

Рѣчку здѣсь ниспадающую Татары называютъ Учанъ-су (летучая вода ²⁸²), или Учаръ-су (летитъ вода), а Греки: Кремастó-Нерó (т. е. кипящая вода); въ „Путешествіи же Екатерины II-й“, равно какъ и въ „Путеводителѣ“ Г-на Монтандона, она наименована Акаръ-су ²⁸³).

Къ самому водопаду приблизиться можно только пѣшкомъ, вспомагая по скользякому скату устланному сосновыми шишками и иглами, которые въ теченіи вѣковъ составили упругій покровъ, индѣ скрывающій подъ собою болѣе или менѣе глубокія ямыны. Лѣсъ этотъ принадлежитъ къ лучшимъ лѣсамъ полуострова, но валежника въ немъ такъ много, что посѣтитель съ каждымъ шагомъ

282) Въ Русской языкъ слово Учанъ (летучій) перешло въ значеніи водоходнаго и конечно скороходнаго судна, какъ явствуетъ изъ Древняго лѣтописца (СПб. 1774 г. въ 4; ч. I, с. 246), гдѣ, подъ 1366 годомъ упоминаются „паузки, кербаты, лады, учаны, мшаны, бахты и струги“, соженные на Волгѣ.

283) Т. е. „Текучая вода“ или „течетъ вода“; отъ Тур. слова Акмакъ, теку. — Въ первомъ изъ приведенныхъ сочиненій сказано: „Знаменитѣйшіе изъ каскадовъ составляютъ источники рѣчки Акаръ-су, находящіяся въ 8 верстахъ отъ Ялты, коя падала съ высоты крутаго каменнаго утеса, болѣе 150 сажень отъ поверхности земли, зрѣлище достойное удивленія представляютъ. См. путешествіе Ея Импер. Велич. въ полуденный край Россіи. (СПб. 1786. 8), с. 68 и 69. — Г. Монтандонъ (на с. 151-й) выражается такимъ образомъ: „Dans la saison des grandes saux, ou après un orage, on peut visiter... une cascade intéressante produite par la rivière d'Akar-Sou qui tombe d'un rocher de 40 saènes d'élévation.“

долженъ преодолѣвать новыя препятствія. Въ лѣтнее время водопадъ, по малому количеству воды, незначителенъ, и не смотря на то, что длинная, серебряная струя его видна издалика, онъ уступить долженъ первенство водопаду Улу-Взэнскому²⁸⁴). Литографированный видъ онаго приложенъ былъ къ Июньской книжкѣ Журнала Министерства народнаго просвѣщенія 1834 года²⁸⁵).

Уже Г-нъ Профессоръ Куторга замѣтилъ, что это укрѣпленіе имѣетъ видъ длиннаго четырехугольника съ округленными углами, и съ узкими, длинными просвѣтами. Стѣны были кладены на известкѣ, толщиною до $1\frac{1}{2}$ аршина съ краеугольными

284) При урочищѣ Хопхаль, верстахъ въ $1\frac{1}{2}$ выше деревни. — Г. Монтандонъ, дающій этому водопаду имя Djoug-Djoug, говоритъ что отвѣсное паденіе его простирается за 50 футовъ. См. Guide du Voyageur en Grèce, par C. H. Montandon, p. 272.

285) Тутъ, на с. 493-й, Стен. Сем. Куторга, въ своемъ „Общемъ взглядѣ на Таврическій полуостровъ“ описываетъ этотъ водопадъ слѣдующими словами: „Вырывается изъ узкаго пространства между двумя скалами, покрытыми на вершинѣ соснами, Утарсу падаетъ совершенно отвѣсно, превращается въ пыль и исчезаетъ за уступомъ скалы; потомъ, снова собравшись за рядомъ высокихъ тополей, съ шумомъ вытекаетъ клубясь, и превращаясь въ пыль при встрѣчѣ новаго уступа; наконецъ, образуя множество рукавовъ, падаетъ каскадами въ глубокой оврагъ, разделяющій насъ отъ Яйлы. Высота всего паденія, сколько можетъ обнять глазъ, равняется по крайней мѣрѣ тремъ стамъ футамъ; остальная часть Яйлы, соединяющаяся за двумя утесами, по близости точки нѣя, не видна.“

каменнми, тесанными изъ поздраватаго известняка. Видъ Учансуской развалины, снятый по порученю Е. С. Графа М. С. Воронцова, Г-мъ Чернецовымъ 2-мъ, Читатели видятъ на заглавномъ листѣ этого сборника.

XXIX.

О Р І А Н Д А.

Уже Палласъ сказалъ, что на украшенный скалистый бугоръ, называемый Исаромъ или Ургендою, можно взойти только по весьма тѣсной, отчасти искусственной тропѣ, и что въ мѣстахъ приступныхъ проведены стѣны, сложенные изъ дикаго камня ²⁸⁶). Тутъ онъ находилъ обломки черепицъ и битые горшки, а въ долинѣ видѣлъ слѣды прежнихъ жилищъ. Пастухи здѣсь замѣчавшіе какіе-то огненные пары, по этимъ призракамъ заключаютъ о скрытомъ въ тѣхъ мѣстахъ кладѣ.

Оріанда, Ёрѣанда и Урѣанда суть измененія одного и тогоже названія въ устахъ Татарскихъ. Графъ Ив. Ос. Потодкій, въ хранимомъ въ Вѣнской придворной библіотекѣ атласъ Анконца Бенинказы 1480 года, послѣ мыса Ай-Тодора нашелъ мѣсто Gorian ²⁸⁷), которое вѣроятно есть ничто иное какъ наша Оріанда.

286) Aus Felsstücken aufgestapelte Mauern. Pallas, *Reiser.* II, 145.

287) См. его Mémoire sur un nouveau Peryple du Pont Euxin, с. 14. Ориенталистъ Гаммеръ, пользовавшійся тѣмъ же атласомъ, читаетъ не Gorian, но Cor soui (?), а на картѣ 1561 года: Cor souy.

Выше этого укрѣпленія и выше принадлежащаго нынѣ къ такъ называемому Забалканскому маіорату имѣнія, жалованнаго въ Оріандѣ Императоромъ Александромъ I. Фельдмаршалу Графу Дибичу Забалканскому, также находится источникъ по имени Врисі-Чешмѣ ²⁸⁸⁾, коего водою вѣроятно пользовались нѣкогда прежніе жители Оріанды. — Самая скала, на которой находилось Оріандское укрѣпленіе, принадлежитъ къ казенной Оріандѣ, то есть къ Царскому саду; съ которымъ тутъ граничитъ Дибичева Оріанда.

XXX.

МЫСЬ АЙ-ТОДОРЪ.

Не въ дальномъ разстояніи отъ Оріанды, берегъ вдругъ измѣняетъ главное свое направленіе. Черта, шедшая отъ Сѣверовостока къ Югозападу, уклоняется отъ полуденнаго своего теченія, пролегая уже почти прямо на Западъ. Берегъ дѣлается тѣснѣе, и отъ высунувшейся надъ Алупкою скалы Ай-Пѣтри, онъ обращенъ прямо на полдень. Яйла, оканчиваясь утесами, нерѣдко вертикальными, образуетъ (какъ на пр. въ Мшаткѣ) дивную, разноцвѣтную стѣну, которая защищаетъ берегъ отъ Сѣвера и отраженіемъ утреннихъ и

288) См. выше, с. 160.

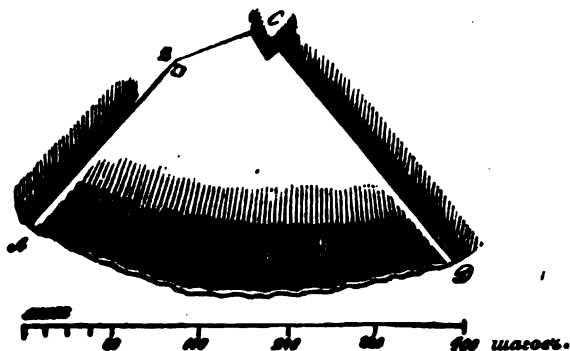
вечернихъ лучей солнца, не мало споспѣшествуетъ созрѣнію сочныхъ плодовъ.

Тамъ, гдѣ берегъ принимаетъ новое направленіе, надлежало быть укрѣпленію, и дѣйствительно существованіе его на этомъ мѣстѣ, подтвердило мою догадку о систематической оборонѣ всей приморской страны.

Югозападная линія берега оканчивается тремя мысами, изъ коихъ первый, Сѣверовосточный, называется Дажаднѣди или Дажаднѣри Топрѣхъ, также Монастѣръ Бурунъ, т. е. мысъ монастырскій, по находящимся на немъ слѣдамъ Греческой церкви. Другой мысъ именуется Лиманъ Бурунъ (мысъ пристани), или просто Исѣръ (стѣна, развалина) — ²⁸⁹). Тутъ была какая-то постройка, только не церковь, какъ заключить можно по направленію стѣнъ. Удивительно, что бѣломраморные столбики, здѣсь лежащіе, и имѣющіе въ поперечникѣ отъ 6 до 7 вершковъ, при 1½ ар. длины, донныя не снесены съ мѣста. Мысъ Лиманъ Бурунъ ниже монастырскаго, и того болѣе ниже слѣдующаго за нимъ Ай-Тодорскаго. Такъ преимущественно называется самый полуденный или крайній

289) Иногда этому же мысу дается названіе Утеки-Бурунъ. Тутъ преимущественно ловятся устрицы, которыя, по словамъ Палласа (Востр. II, 144), въ здѣшнихъ мѣстахъ находятся въ 30 или 40 сажняхъ подъ поверхностію моря.

изъ трехъ тамъ находящихся мысовъ ²⁹⁰); тотъ, на которомъ было укрѣпленіе, коего шагомѣрный планъ здѣсь представляется.



Осажденные могли видѣть Рускофѣль Калѣ (на Никѣтскомъ мысу), Паликастеръ, Ялгу, Учансѹ-Исаръ и Оріанду, и въ укрѣпленіи своемъ составляли переходъ къ крѣпостямъ Гаспраской, Алупкинской, Лимѣнской и пр.

Мѣсто окруженное нѣкогда стѣнами ABCD, коихъ длина отъ одного обрыва до другаго составляла слишкомъ 550 шаговъ (или 185 саж.), есть скать обращенный къ Сѣверу. Какъ во многихъ другихъ мѣстахъ, такъ и здѣсь строители избрали крутой берегъ, котораго одна, (приморская) сторона, по неприступности своей, не имѣла нужды въ

290) На картѣ 1318 года здѣсь показано: Cavo Sti Todare; (или Cavo Seti Tudari, какъ читалъ Графъ Потоцкій);
 На картѣ 1567 года: Sto Taodogo;
 — картахъ 1408, 1514 и 1561 годовъ: S. Todago;
 — — — 1480 и 1487 годовъ: S. Todero.

оборонительныхъ мѣрахъ, Крѣпостныя стѣны уже не существуютъ; видны только основанія ихъ, поросшія деревьями, между коими нельзя не замѣтить можжевеловыхъ деревь²⁹¹), имѣющихъ въ объемъ до 13-ти четвертей. Около В, шагахъ въ 200 отъ моря, стоятъ остатки какой-то небольшой постройки, длиною въ 13, а шириною въ 7 шаговъ. Стѣны ея были кладены на известкѣ, толщиной въ 5 четвертей, и теперь еще остатки ихъ простираются въ вышину на сажень. Внутри ограды, въ разныхъ мѣстахъ, особливо около С, гдѣ стѣна обходила лощину, видны груды камня, вѣроятно остатки прежнихъ строеній.

XXXI.

ГАСПРА-ИСАРЪ.



291) *Juniperus excelsa*; по Татарски: Самла Агачъ, или Кара Ардычъ, т. е. черный можжевельникъ, какъ называютъ оный на Юговосточномъ берегу, въ мѣстахъ лежащихъ къ Востоку отъ Алушты.

Къ Сѣверозападу отъ Ай-Тодорскаго мыса и вправо отъ тропы, которая изъ Гаспры, Хуренза, Мысхора и другихъ береговыхъ селеній ведетъ чрезъ Яйлу за горы, лежитъ весьма малое, но достопримѣчательное укрѣпленіе, извѣстное подъ названіемъ Исаръ-Кая или Гаспра-Исаръ. Тутъ, за исключеніемъ стѣны, длиною шаговъ въ двадцать, все укрѣпленіе есть дѣло природы. Вообразите себѣ поляну (EGFH) имѣющую въ длину не болѣе 40, а въ ширину до 8 шаговъ; предъ нею какъ бы небольшой дворъ съ двумя боковыми отдѣленіями (около С и D), и все это мѣсто внутри скалъ, которыхъ отвѣсныя стѣны въ вышину имѣютъ по 2½ сажени, — и Вы будете имѣть нѣкоторое понятіе объ этомъ затворѣ. Входъ въ оный, находящійся съ Восточной стороны, былъ прегражденъ стѣнками изъ коихъ одна, гдѣ существовали ворота (А), имѣла не болѣе 13-ти, а другая (В) только 5 или 6 шаговъ въ длину. При самомъ входѣ нынѣ выросло два дерева, которыхъ мѣста показаны здѣсь на примѣрно начертанномъ планѣ. Пространство отъ стѣны D до скалы С составляетъ 14 шаговъ. — До этого мѣста, заслуживающаго посѣщенія любителей дивныхъ образованій природы, отъ Хуренза не болѣе $\frac{3}{4}$ часа пути, а отъ Гаспры и того менѣе. Все урочище называется Исарънъ Чевреси.

XXXII.
АЛУПКА-ИСАРЬ.



Замѣтили ли Вы надъ Алупкою символъ Христіанства, крестъ бѣлый, водруженный на высотѣ значительной, на скалѣ отдѣльной отъ Яйлы ²⁹²⁾? Тамъ, въ облачной странѣ, нѣкогда находилось одно изъ бѣльшихъ укрѣпленій Южнаго берега, которое съ одной стороны имѣло предъ собою крѣпостцы, лежащія выше и ниже Гаспры, а съ другой могло сообщаться съ укрѣпленіемъ Лимѣнскимъ. — Отъ Алупки до находящейся за крѣпостью, лѣсомъ по росшей лоцины Исаръ-арды-Дерѣ, гдѣ посѣтители сходятъ съ лошадей, вѣдучи означенною на планѣ тропкою, не болѣе получаса пути. Среди сосенъ, имѣющихъ при землѣ въ объемъ отъ 14 и до 21 четверти, видны остатки разныхъ построекъ. И тутъ, какъ обыкновенно, неприступность скалы съ одной стороны, именно съ полуденной, замѣняла ограду. Стѣны, которыя были кладены на известкѣ, толщиною отъ 1½ до 2-хъ аршинъ, и теперь еще коегдѣ вышиною въ цѣлую сажень. Тамъ гдѣ скала, составляющая основаніе крѣпости, была не выше одной сажени, на краю оной поставлена была еще стѣна такойже вышины. Внутри крѣпостной ограды находятся явные слѣды прежнихъ строеній. Такъ на примѣръ въ углу В стояло

292) „Исчезла прелесть Магометова и на ея мѣстѣ водружень Святый крестъ,“ сказалъ Іоаннъ, въ 1552 году къ духовенству, вышедшему къ нему на встрѣчу, когда онъ, по покореніи Казани, возвращался въ Москву (Карамзинъ VIII, 192).

четвероугольное зданіе, вѣроятно башня, имѣвшая въ длину и ширину по 4 аршина. Далѣе отъ В къ А, послѣ 18-ти шаговъ простой стѣны, видны квадратные фундаменты, коихъ три состоятъ въ общей связи, имѣя въ ширину 4, а въ длину $(8 + 7 + 7 =)$ 22 шага: са симъ опять промежутокъ въ 4 шага и опять фундаментъ пристѣнной постройки. По линіи отъ В къ С, послѣ 80 шаговъ, видны, при стѣнѣ же, со внутренней стороны, основанія четвероугольной постройки, длиною въ 8, а шириною въ 5 шаговъ. Входъ въ крѣпость, думаю, находился по линіи АВ, по коей и я въ нее взшелъ, въ 76 шагахъ отъ края скалы (А). Отъ поставленнаго нивѣ на крѣпостной скалѣ трехсаженнаго деревяннаго креста (F), по пути къ А, въ 65 шагахъ, также есть остатки какихъ-то стѣнъ. Съ точки D видна лежащая отсюда на Сѣверо-западъ, укрѣпленная скала Исаръ-Кая или Гаспра-Кая, а съ тойже высоты, подавшись на ЮВ., видны съ одной стороны Ай-Тодорскій мысъ, а съ другой Лимѣнское верхнее укрѣпленіе. Отъ крѣпостной скалы на полдень находится источникъ ручья, именуемаго Татарамъ Ёскюлянъ-су (льдяная вода), вѣроятно того самаго, который у Палласа (II, 131) названъ Karafunga, по близлежащему безводному урочищу Каракунга или Каракунда.

Представленный здѣсь планъ, который снятъ по приказанію Е. С. Графа М. С. Воронцова, былъ

доставленъ ко мнѣ вмѣстѣ съ прекраснымъ видомъ крѣпостной скалы, за коею, надъ облаками, возвышается дивный Ай-Пётри ²⁹³). Не имѣя возможности помѣстить здѣсь этого вида, мнѣ остается желать, чтобы онъ со временемъ былъ кѣмъ либо изданъ.

XXXIII.

ЛИМЕНА - КАЛЕ.

Между Симѣнсомъ и Лименою природа какъ бы положила предѣлъ роскошной странѣ Южнаго берега. Тамъ отъ Яйлы къ морю тянется скалистый хребетъ, отъ коего, до Мухалѣтки, вся полоса не можетъ уже сравниться съ роскошнымъ Симѣнсомъ, невзирая на то, что и тамъ мѣста удобны для садоводства. Хребетъ этотъ, приближаясь къ берегу, является въ видѣ отдѣльныхъ, обрывистыхъ скалъ, концы послѣдняя, подъ именемъ Дзѣва- (или Джайва-) Каѣ, (О) лежить уже въ самомъ морѣ ²⁹⁴).

293) Высота этой скалы надъ морскою поверхностію, по измѣренію Шатильёна, составляетъ 578 сажени, между тѣмъ какъ та скала, на коей находилась крѣпость, не болѣе 170 сажени (полно такъ ли?). См. *Guide du voyageur en Crimée par C. H. Montandon*, въ примѣчаніи на страницахъ 158 и 159-й.

294) Эту же самую скалу называютъ также Чива-Хад. Палласъ пишетъ *Eschiva*, говоря что такъ называется укрѣпленная, еще на сушѣ стоящая скала; у И. М. Муравьева-Апостола: Дзѣва.



Здѣсь примѣтно два укрѣпленія: одно, верхнее (А), которое Татары называютъ Лимѣна Калѣ или просто Исаръ; другое, нижнее, именуемое

Панеа (Р). Таже скала, при коей пролегаетъ дорога на краю крутаго берега, носить названіе Кауша-Кая или Лиманъ-Кая (N).

На Сѣверовосточной сторонѣ скалы Панеа, — отъ Симѣнса за версту къ Западу, и шагахъ въ 200-хъ ниже нынѣшней береговой дороги (УVX), — находятся остатки прежней стѣны (Q), которая была кладена на известкѣ и, какъ замѣтилъ уже Палласъ, была толщиною въ два аршина ²⁹⁵). Другіе слѣды сего укрѣпленія замѣтны и съ Югозападной стороны надъ моремъ.

Верхнее укрѣпленіе (A), лежало на высокой скалѣ, окаймляющей съ полуденной стороны обрывомъ. Къ нему взѣхать можно верхомъ съ Симѣисской стороны, поворотивъ сперва на Сѣверо-западъ и переправившись чрезъ лощину Бака-Дерѣ (T) — ²⁹⁶). Представленный здѣсь глазомъ фр-

295) Палласъ въ отношеніи къ этому нижнему укрѣпленію говоритъ: *Auf dem höchsten Theile des Felsens, der eine überhängende Wand hat, ist vor dem einzig möglichen Zugange eine zwei Arschinen dicke, von aussen mit Steinen facirte und mit Kalk und Gips ausgefüllte Mauer angelehnt Gleich hinter diesen Felsen (т. е. съ СВ стороны) folgt eine Fläche, auf der man das Fundament eines uralten Gebäudes, aus großen, wenig behauenen, wilden Quadern sieht, welches verschiedene viereckige Abtheilungen hatte. Gleich darauf folgt eine Schlucht, in welcher ein Stück von einer fußdicken, aus weißem Marmor bestehenden Säule liegt, wovon die Lataren, aus Aberglauben, zum innerlichen Gebrauche Stücke abschlagen.*

296) Слово Бака, не рѣдко встрѣчаемое въ названіяхъ мѣстъ, по Татарски значить лягушка. Такъ назы-

ный планъ , который рисованъ бывшимъ со мною въ крѣпости живописцемъ Я. Мауреромъ, можетъ дать нѣкоторое понятіе о Лимѣнскомъ укрѣпленіи. Тутъ, на самой возвышенной точкѣ скалъ (К), Лименскимъ помѣщикомъ, Полковникомъ Петромъ Вас. Шипиловымъ поставленъ крестъ ²⁹⁷). Взобравшись на скалу, по тропѣ RS, приближаешься къ укрѣпленію такимъ мѣстомъ (U), которое поросло деревьями. Входъ въ крѣпостцу тутъ по линіи ведущей отъ Востока къ Западу, между скалами В и С. Далѣе стѣна продолжалась отъ скалы до скалы, по направленію DEFGH, и наконецъ примыкала къ отвѣсной, неприступной скалѣ (J). Крѣпостныя стѣны отчасти были кладены на известкѣ, частію же состоятъ изъ взгромозженныхъ другъ на друга преболшихъ камней. При L видны слѣды четверугольнаго строенія, можетъ быть какой либо караульни. Обходя стѣны, посѣтитель этихъ мѣстъ замѣтитъ на краю пропасти, огромной величины камень, подъ одну сторону котораго кажется нарочно подсунуты другіе камни, такъ что онъ держится на одной толкѣ и, кажется, при

ваются тутъ самая гора (S), къ коей ведетъ дорога изъ Сименса (RS), чрезъ ворота въ оградѣ имѣнія Г-на Мѣльцова (WZ).

297) Подъ буквою М. показаны на планѣ строенія принадлежащія къ имѣнію (Г-жи Шипиловой), которому Татары даютъ названіе Ускюм Ералѣрь (льдяныя земли).

нальйшемъ сотрясеніи долженъ ринуться въ бездну. Симёнскіе и Лимёнскіе Татары говорили мнѣ что его такъ положили „ихъ предки: Женевп“ (Генувэцы), для встрѣчи подступающаго непріятеля ²⁹⁸).

XXXIV.

БЮЮКЪ ИСАРЪ.

Находящаяся отъ Лимёны на Сѣверозападъ скала Бююкъ Исаръ, отъ коей до Кикинёнса 50 минутъ пути, названіемъ своимъ свидѣтельствуеть о существовавшемъ здѣсь укрѣпленіи. Тщетно я во время бури искалъ взохода на верхъ этой скалы, обращенной скатомъ на Сѣверъ, и на вершинѣ своей имѣющей нѣсколько деревьевъ. Вокругъ нея я видѣлъ много черепковъ жженой глины, дребезги горшечные и куски черепицы (но не кровельной, а печной, какъ замѣтилъ мой проводникъ). — Отсюда на Сѣверъ, или лучше сказать на NNO, находится провздъ чрезъ горы, называемый Эскій Богазъ (старый провздъ), котораго названіе подаютъ поводъ думать, что здѣсь могъ быть военный постъ, для наблюденій надъ дорогою, ведущею


298) Слыша эти слова, я невольнымъ образомъ долженъ былъ вспомнить Палласа, замѣчающаго, что жители деревень Кикинёнса, Лимёны и Симёнса отличаются отъ прочихъ обитателей Крыма «орною своихъ лицъ» (Устатк. II, 127).

съ Южнаго берега чрезъ Яйлу, въ Коккозъ и Бакчсарай²⁹⁹⁾

Самое названіе Кикинѣнсъ, которое Греки произносятъ Киркинеисъ³⁰⁰⁾, не указываетъ ли на огражденное мѣсто? *Κίρκινος* значитъ кругъ, — и кому не извѣстно, что самое слово Церковь происходитъ отъ *Κίρκος* (*Circulus*), означая мѣсто окруженное оградой. Кикинѣнсъ же имѣлъ предъ собою два укрѣпленія, Бююкъ и Кючюкъ-Исаръ, о коемъ я теперь же долженъ поговорить.

XXXV.

КЮЧЮКЪ ИСАРЪ.



Это, по глазоѣру здѣсь начертанное укрѣпленіе (Н), находилось на полдень отъ деревни Кики-

299) Уже Палласъ (II, 125) замѣтилъ, что чрезъ Эски-Богазъ пролегаетъ дорога довольно удобная. Жители Алупки, во время моихъ распросовъ, давали этому проѣзду названіе Лимѣскаго (Лимѣна Богазъ). Иногда сѣзшиваются оный съ близлежащею, по скалѣ такъ названною тропой Пелакиа-Сохахъ, которою скотъ можетъ ходить на Яйлу. — Должно замѣтить, что двѣ другія тропы, Мязесскъ Богазъ Сохахъ (коею могутъ ходить на Яйлу рогатый скотъ и лошади, но не вьючныя) и Копѣкъ Богазъ Сохахъ (которою по нуждѣ могутъ ходить только люди), также ведутъ мимо Бююкъ-Исара.


300) Опушеніе буквы р. встрѣчаемъ мы и въ другіихъ случаяхъ. Такъ на пр. въ договоръ 1580 года, заключен-

и́бса, и занимало оконечность мыса. Площадка, составлявшая Кикли́нскій мысъ, съ Сѣверной стороны (отъ В до Е) окружена значительнымъ естественнымъ возвышеніемъ, въ видѣ широкаго вала, коего вершина покрыта скалами. Строители береговыхъ укрѣпленій воспользовались этимъ обстоятельствомъ, и поверхъ возвышенности провели стѣну, кладеную на известкѣ, отъ одного крутаго берега моря до другаго. Высота обрыва, въ томъ мѣстѣ гдѣ начинается стѣна (В), можетъ простира́ться отъ 15 до 20-ти и болѣе саженой, считая отъ песчанаго края моря. О величинѣ укрѣпленія судить можно по тому, что отъ А до В всего 90, а отъ А до G 245 шаговъ.

Съ сего Кикли́нскаго мыснаго или, какъ Татары говорятъ, малаго укрѣпленія (Кючюкъ-Исарь), — отъ котораго до деревни, идучи тихимъ шагомъ вверхъ, ровно $\frac{1}{2}$ часа пути, — видны на Сѣверо-западъ Мердвѣнь, гдѣ также было укрѣпленіе, на WNW Кастрѳпуло и даже Кѳкія-Исарь. Последнее являлось на Западъ, съ малымъ поворотомъ къ Сѣверу, позади скала, котораго, идучи

номъ Генуэзцами съ Солгатскимъ (т. е. Старо-Крымскимъ) владѣльцемъ, встрѣчается неоднократно Soldaya, вмѣсто Soldaya или Sordaya, какъ Генуэзцы въ просторѣчій называли Судакъ. См. выше пр. 120.

отъ Форосской Яйлы, образуетъ мысъ Сарычъ, въ такомъ видѣ :



Тутъ при А. видна скала возвышающаяся надъ Мшаткою. — В. Скалы надъ Форосомъ. — С. Мысъ Сарычъ-Бурунь. — Д. Кокія-Исаръ. — Е. Мысъ Айя-Бурунь.

На СВ. видны Бююкъ Исаръ и Эскі-Богазъ.

XXXVI.

КАСТРОПУЛО.

Самое названіе этого урочища (Кастропуло) уже доказываетъ, что здѣсь искать должно слѣдовъ прежнихъ жилищъ, прежняго укрѣпленія ³⁰¹). Это

301) О значеніи слова Кастро не однократно уже говорено было выше. Но Пуло не есть ли изуродованіе другаго какого либо названія? Изъ Ново-Греческихъ словъ *Παπαδοπούλα* (Поповна) и *Παπαδόπουλον* (Поповичъ) явствуется, что этотъ слогъ, подобно нашему ичъ означаетъ происхождение (сл. Сербское Братицъ, племянникъ, или Малороссійское Паничъ, Господскій сынъ, баричъ). — Уже Аделунгъ, подъ словомъ *Füllen* говорить, что Нѣмецкое *Füllen*, которое у Уль-ицы встрѣчается подъ формою *Fula*, также какъ Греческое *πῦλος*, только въ тѣсномъ смыслѣ означаетъ жеребенка, вообще же оно значило молодое животное. Сюдаже Аделунгъ причисляетъ Латинское слово *Filius* и Швабское *Föhl*, которое, какъ у Греческихъ поэтовъ *πῦλος*, означаетъ молодую женщину (дѣву). —

подтверждается не только преданіемъ, но и тѣмъ, что на приморской скалѣ теперь еще видѣть можно крошки известковаго цемента и обломки жженого кирпича. Тамъ я находилъ и куски черепицы съ гранью.

При борозженіи земли подъ виноградъ, тутъ открытъ большой сосудъ изъ жженой глины, который однако былъ разбитъ работниками. Такія же большія Амфоры были найдены какъ въ Кардіадриконѣ (Артѣкѣ), такъ въ 1832 году и близъ Алушты, когда проводилась большая почтовая дорога въ Бююкъ-Ламбатъ.


XXXVII.

ИСАРЪ-КАЯ. САРЫЧЪ БУРУНЪ.

Отъ Эскі-Богѣза къ Западу, Яйла дѣлается менше и менше доступною, такъ что до самаго Мердвеня (лѣстницы), находящагося на Западъ отъ Мухалѣтки, нѣтъ ни одного порядочнаго коннаго пути, а есть только пѣшеходныя, весьма неудобныя тропы. Систематическое расположеніе укрѣпленій требовало того, чтобы и при Мердвенѣ, — извѣстномъ провздѣ по примѣчательной каменной

Но какъ, въ такомъ случаѣ могло бы составиться названіе Кастропуло? Вотъ почему должно искать другаго истолкованія, и если не на развалинахъ Никитскаго мыса, то можетъ быть здѣсь существовала Фулла, по коей при Имп. Львѣ Философѣ, царствовавшемъ съ 886 по 911 г., названо было 36-е Архіепископство (*Αἱ Φούλλαι*; Fulli; такъ въ Парижск. изд. Кодина, на с. 320; у Леуноклавія же *αἱ Φούλλαι*), въ послѣдствіи времени присоединенное къ Сугдайскому (Судацкому).

лѣстницѣ, — находилась наблюдательная или оборонительная точка. И дѣйствительно, за часъ пути къ Сѣверозападу отъ Мухалѣтки, вправо, т. е. къ Востоку, отъ дороги и менѣе полуверсты отъ такъ называемой каменной лѣстницы, находится скала Исáръ-Кая, на коей, безъ сомнѣнiя, нѣкогда было укрѣпленіе. Мнѣ не удалось еще побывать на этомъ, какъ говорятъ, безлѣсномъ мѣстѣ, гдѣ, по словамъ однихъ, видны остатки развалинъ, между тѣмъ, какъ другіе увѣряютъ, что тутъ и Темѣля (т. е. основанiй) нѣтъ. Странно для меня однакоже то, что съ Мердвѣньскаго Исáра, по увѣренію Татаръ, не видать мыса Сарычъ Буруна, гдѣ кажется также должно было находиться какое либо укрѣпленіе, котораго однакоже никакихъ слѣдовъ, — даже въ названiяхъ урочищъ, я отыскать не успѣлъ. Это заставляетъ думать, что разысканiя по сему предмету еще не могутъ почитаться довершенными. — Дабы дать понятіе о мѣстоположеніи самаго Мердвѣня (la scala), я присовокупляю здѣсь очеркъ близлежащихъ горъ.



А. мѣсто Мердвѣня или лѣстницы. — В. Мердвѣнь-Кая. — С. Балчыкъ-Кая.

XXXVIII.

КОКІЯ ИСАРЪ и ДЕМИРЪ ХАПУ.

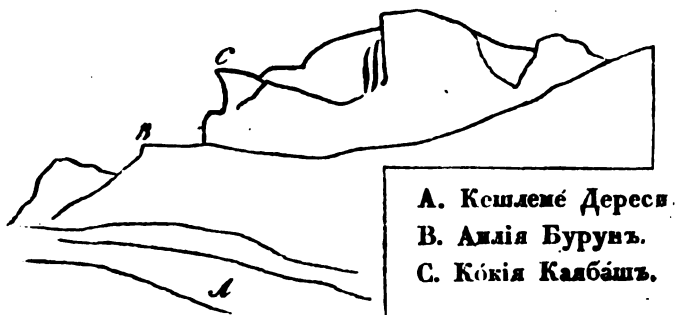
Говоря объ укрѣпленіи Кючюкъ Исаръ, на Кикинѣпсскомъ мысѣ, я сказалъ уже, что отсюда видно мѣсто, на коемъ находилось другое укрѣпленіе, именуемое Кокія ³⁰²). Слѣды его замѣтны на приморской землѣ, — которою для пастбищъ своихъ, совместно пользуются жители двухъ деревень Байдѣрской долины: Варнѣтки и Кючюкъ-Мюскѣмъ, — на скалѣ именуемой Кешлемѣ-Кая ³⁰³). Бѣдучи изъ Кючюкъ Мюскѣмъ прямо на полдень, я, чрезъ каменистый спускъ Кокіокія Богазъ, (отъ коего на ЮВ находится урочище Демиръ-Хапу ³⁰⁴), послѣ 1½ часа пути, прибылъ къ развалинамъ стѣны отсѣкавшей край горы. Расположенная тутъ, въ дѣлну на 93 шага, оборонительная лѣнія, была протянута отъ NNW къ SSO, такъ что послѣ простой стѣны, кладеной на известкѣ въ 5 четвертей толщины, въ наружу

302) Мнѣ отъ какого-то Грека или Русскаго случилось слышать также Кокіалѣ; но это не правильно, — говорятъ Татары.

303) Кешлемѣ по Татарски значитъ Юговостокъ. Въ Турецкомъ словарѣ Разиса, Юговосточный вѣтеръ названъ Kéchichelémé.

304) Демиръ-Хапу отъ Кокія-Исаръ лежитъ къ СВ, разстояніемъ на 20 минутъ пути. Это каменистый прогъздъ при остающемся вправо дрѣ Канѣвизъ Дерѣ, гдѣ и источникъ тогоже имени.

выдавалась четверугольная башня, длиною въ 9, а шириною въ 6 шаговъ, служившая для прикрытія четырехаршиннаго входа, который находился между этою башнею и обрывистымъ краемъ горы. Пространство за стѣною было не мало, потому, что отъ одного конца стѣны до другаго, обходя мысъ, не менѣе 470 шаговъ. Стѣна мѣстами удѣляла вышиною снаружи сажени на двѣ, а со внутренней стороны аршина на 4 или на 5. Кокія есть большое урочище, въ которомъ укрѣпленіе занимаетъ только малое мѣсто. Отъ него, за яромъ Кешлемѣ Дересі, находится мысъ Св. Ильи (Айлія Бурунь), а за симъ ужé скала Кокія Калбашъ, являющаяся въ такомъ видѣ:



Самымъ яромъ, по сказанію Татаръ, нѣкогда пролегла дорога отъ укрѣпленія внизъ къ морю, гдѣ „Фрѣнки“, пользуясь промежутками между скалъ, разводили виноградъ, донынѣ тутъ сохранившійся, бѣлый, желтый и черный.

Внутри укрѣпленія, изъ коего нынѣ видны остатки Балаклáвской крѣпости, находится, около края, углубленіе, кажется изсѣченная въ камнѣ яма, — можетъ быть нѣкогда служившая водохранилищемъ, — глубина которой, какъ говорятъ, и теперь еще простирается за двѣ сажени ⁵⁰⁵).

XXXIX.

БАЛАКЛАВА.

Аѳинскій Митрополитъ Мелетій (+ 1714 г.), въ изданной въ 1728 году въ Венеціи „Древней и новой Географіи“ сказалъ ужé, что Балаклáва прежде называлась Палакіономъ ⁵⁰⁶); Палась

505) Г-нъ Монтандонъ, первый упомянувшій о Кокіа-Исарѣ, выражается слѣдующими словами: Du village de Koutchouk-Miskomie, on a un sentier qui conduit sur le haut rocher de Aï que les tatars appellent Koktia. On voit, à son sommet, des traces d'anciennes fortifications et un trou en forme de puits, dont on ne peut mesurer la profondeur. См. Guide du Voyageur en Crimée, p. 179.

506) См. *Μελετίου Γεωγραφία παλαιά και νέα. Ἐνετίῃσι, αἰκίη*. Тутъ авторъ, прилѣжный собиратель свѣдѣній, но не всегда удачный истолкователь оныхъ, говоритъ слѣдующее: *Προσέτι πόλεις τανῦν παραθαλάσσιαι εἶναι Καρὰ Σουῖ, ὑποτασσομένη εἰς τὸν Χάνην, ὡσπερ καὶ ὁ Κισλεβῆς, ἤτοι ἡ Κοσλοβία, ἣ ὁποῖα εἶναι ὁ λιμὴν τῶν Χερρόνιτων, καὶ ὁ Μπαλονκλαβὰς, τὸ ποτὲ Παλάκιον, τὰ ὁποῖα εἶναι Κάστρα διάσημα;* т. е. кромѣ того нынѣ прибрежные города суть Кара-Сун, подвластный Хану, такъ какъ и Кёслевé или Кословé, который есть пристань Херронитовъ и Балуклавá, прежній Палакіонъ; все это извѣстныя крѣпости.

думалъ тоже, а Бларамбергъ разысканіями своими подтвердилъ это показаніе, основанное на словахъ Стравона, который о Палакіонѣ упоминаетъ въ числѣ укрѣпленій полуострова Крыма ³⁰⁷). По этому заложение Балаклáвской крѣпости относится къ первому или ко второму вѣку до Р. Х., то есть ко днямъ Скиѣскаго Царя Скилура, который воевалъ съ Митридатомъ Евпаторомъ, царствовавшимъ съ 123 по 64 годъ до Р. Х.

Название *Συμβόλιον λιμήν* (*Portus Symbolorum*), которое Стравонъ даетъ Балаклáвскому заливу, въ послѣдствіи времени было измѣнено Итальянцами въ *Sembalo* ³⁰⁸) или *Sembaro*, (какъ названо это

307) Pallas, *Zentr.* II, 60 и 112. — Тоже находимъ мы и на 103-й картѣ Изамберта, 1822 г., приложенной къ землеописанію Стравона, которое издано и переведено на Французскій языкъ Профессоромъ Гелемъ (Gail). О сочиненіи И. П. Бларамберга говорено уже выше, на с. 105-й. Извлеченіе изъ этого сочиненія, касающееся до Балаклавы, которое сдѣлано было на Нѣмецкомъ языкѣ еще до изданія подлинника, читано 3 Апр. 1829 г. въ Курляндскомъ Обществѣ Литературы и Художествъ, и напечатано въ Митавскомъ повременномъ изданіи „*Die Quatember*, herausgegeben von Dr. E. E. v. Trautvetter, Bd. I, Heft. II, S. 26 — 33, подъ заглавіемъ: *Untersuchungen über die Lage der Burg Palation des Strabo, und über den Ursprung des Namens Balaklava. Von dem Russl. Kaiserl. Staatsrath v. Blarhamberg zu Odessa. 1829. (Aus der französischen Originalhandschrift übersetzt von W. Schilling).*

308) Такъ наиболѣе пишутъ Гелюэскіе лѣтописцы; такъ писалъ и Юсаатъ Барбаро, путешественникъ XV вѣка.

мѣсто въ договорѣ Генуэзцевъ съ Татарами, 1380 года ³⁰⁹).

Балаклáвскій узко-устый заливъ (*λιμὴν στενόστομος*), какъ называетъ его Стравонъ (VII, 308), былъ сборнымъ мѣстомъ Скиноовъ, занимавшихся морскими разбоями. Тутъ они грабили тѣхъ несчастныхъ мореходцевъ, которыхъ судьба предавала въ ихъ руки. Отъ оконечности этого залива до противуположнаго залива Ктенунтскаго (до Инкермана), Стравонъ полагалъ 40 стадій, и какъ Палласъ, такъ и Кларке, и Муравьевъ-Апостоль, по этой линіи видѣли еще слѣды стѣны и примѣты круглыхъ и четверугольныхъ башенъ ³¹⁰), которыя должны были служить къ охраненію обитателей

309) См. выше примѣч. 120-е. Измѣненіе буквы Л въ Р было, какъ уже замѣчено въ примѣчаніи 118 нѣ, свойственно Генуэзскому нарѣчію. На картахъ среднихъ вѣковъ мы находимъ слѣдующіе варианты этого имени:

1318 г. Cenbalo,	1480 г. Cembano,
1367 г. Cimbalo,	1487 г. Enbano,
1408 г. Zinbano,	1561 г. Zembaro,
	1570 г. Cembargo.

Сильвестръ де Саси пишетъ также Sembaro, говоря что такъ-то названо это мѣсто въ договорѣ 1380 года; но въ самомъ текстѣ договора у него Cembargo. См. Notices et extraits etc. XI, 57, въ примѣчаніи 5-мъ, и Jahrbücher der Literatur, Wien 1854, Bd. 65, S. 8. — Графъ Ив. Ос. Потоцкій, сверхъ того приводитъ Cenbargo и Gaveto изъ каковыхъ названій послѣднее на мѣстѣ нынѣшней Балаклавы показано на Пергаминной картѣ, хранящейся въ Вольфенбиттельской библиотекѣ. Въ дѣлахъ Крымскихъ, подъ 1585 годомъ, Балаклава встрѣчается подъ именемъ Балыклек. Кар. X, пр. 100.

310) Фапасъ, Descript. II, 52.

Тракейскаго или Ираклеотскаго полуострова, отъ Варварскихъ нападеній.

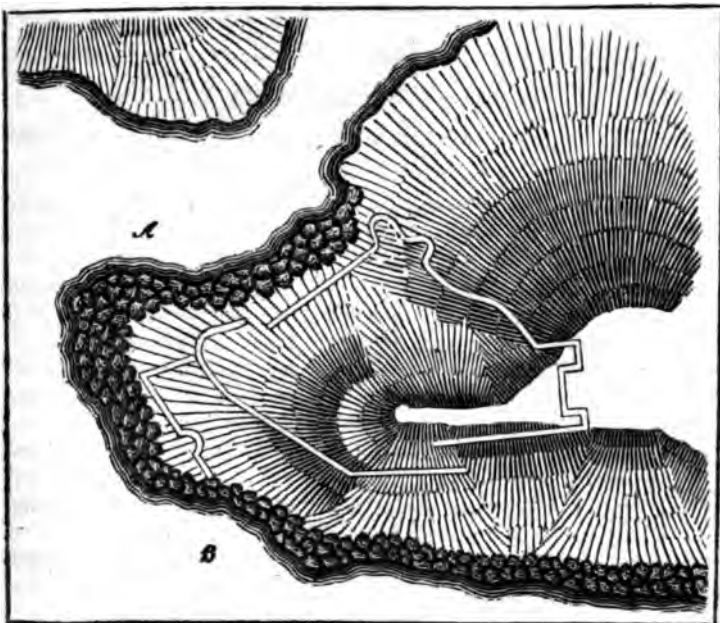
Нынѣшнее названіе Балаклáвы (Тат. Балыклава́, Греч. Балуклава́ ³¹¹), происходитъ, какъ полагалъ не безъ основанія покойный Бларамбергъ, отъ имени Палака, одного изъ сыновей Скилуровыхъ, съ прибавленіемъ Дорійскаго *λαβὰ*, которое соотвѣтствуетъ Ионическому *λαβή* и значитъ взятіе, (ловъ, ловля, также мѣсто или орудіе нападенія, и т. п.). Если, говоритъ онъ, Палакъ или Палакій, старшина Тавроскиескій, здѣсь производилъ грабежи, то почему бы Херсонцамъ не назвать это мѣсто *Палакоῦ λαβὰ*, т. е. Балаклáвою, притиномъ Палаковымъ? Доказательство же того, что въ Херсонѣ Дорійское нарѣчіе дѣйствительно было въ употребленіи, служитъ одна тамъ найденная надпись, которая начинается такъ: *ὁ δᾶμος* (вмѣсто Ионическаго *ὁ δῆμος*) — ³¹². У Плинія (Hist. Nat.

311) Производитъ названіе Балаклáвы отъ Татарскаго Балыкъ (рыба) и Греческаго *λαβὰ* или *λαβή* (братъ), почти такъ же смѣшно какъ и изъясненіе этого имени Итальянскими словами *Bella chiave* (прекрасный ключъ). Впрочемъ первое изъ этихъ толкованій довольно старо, ибо уже Броневскій пишетъ: *Jamboldum seu Jamboli Graeci Balacheium, quasi piscium arcem et civitatem eam (nam in eo loco mare piscibus ferax est) Turcae dixerunt. См. Martini Broniovii Tartaria. Ed. Elezeviriana, Lugd. Batav. 1650, p. 274. И самъ Тунманъ еще говоритъ, будто бы слово Балуклава значитъ прудъ (Sifschwetter).*

312) См. Die Quatember, въ 7-мъ примѣчаніи къ приведенной выше статьѣ.

IV, 26) Балаклава встрѣчается подъ названіемъ Плакіи или Плаціи (Таурогуи civitas Placia).

Балакла́вское укрѣпленіе, расположенное на высоко́мъ мысу, было одною стороною обращено къ заливу (А), другою же къ Черному морю (В), какъ явствуетъ изъ представляемаго здѣсь начертанія, которое, въ уменьшенномъ размѣрѣ, наскоро снято съ Геометрическаго спеціального плана земель, принадлежащихъ Греческому пѣхотному баталіону, составленнаго въ 1808 г. старшимъ землемѣромъ Никифоровымъ и флота Лейтенантомъ Юхаринымъ.



Получивъ сочиненіе Г-на Бларамберга о трехъ Скиѣскихъ крѣпостяхъ ³¹³) тогда, когда представленное выше миниатюрное изображеніе Балаклѣвскаго укрѣпленія было уже вырѣзано на деревѣ, я рѣшился сообщить моимъ Читателямъ и планъ Бларамберговъ, на коемъ показано болѣе слѣдовъ прежнихъ построекъ, нежели на специальномъ планѣ, которымъ я могъ воспользоваться въ бытность мою въ Симферополѣ.

Въ 1433 году, Греки, населявшіе Балаклѣвскую крѣпость, исторгли ее изъ рукъ Генуэзцевъ, силою оружія упразднили присутственныя мѣста и передался какому-то Алексію, владѣльцу близлежащаго мѣста Феодора. Въ повѣствованіи объ этомъ согласны Генуэзскіе лѣтописцы Стелла, Джустиніани и Фольета (или Фогліета) — ³¹⁴).

313) См. выше, с. 105.

314) См. выше примѣч. 160-е. — Вотъ слова каждаго изъ нихъ: Стелла подъ 1433 годомъ (на с. 1311-й) говоритъ: — Anno praedicto Castrum Cimbaldi, quod in partibus Orientalibus situm est intra Mare Majus, quod erat de potentatu Communis Januae, operâ quorundam Graecorum Burgensium Castri illius conjuratione facta datum est in potestatem cujusdam nobilis de Graecorum progenie, qui vulgo Dominus de Lotedoro dictus est, et proprio nomine Alexius vocatus est.

У Джустиніани (на оборотѣ 191 листа) Et accadete questo anno che i Greci che habitauano nella citta nominata il Cembalo, che e nel mar maggiore in la Taurica Chersonesso, nella quale etiamdio e la citta di Caffa, come habbiamo narrato di sopra, congiurorono contra Genoesi signori di quella, et con l'arme in mano occu-

Единогласное свидѣтельство сихъ писателей не дозволяетъ сомнѣваться въ истинѣ этого происшествія, почему и остается только рѣшить, кто былъ этотъ Греческій вельможа (или благородный Грекъ, какъ называютъ его лѣтописцы) Алексій, въ управленіе котораго поступили Балаклѣвцы и гдѣ именно находилось принадлежавшее ему мѣстечко Феодоро.

Донинѣ мы говорили преимущественно о вліяніи Византійскаго правительства на Южный берегъ (Готѣю), и только въ отношеніи къ древнему Херсону и Воспору видѣли, что эти города состояли подѣ (не всегда благотворною) сѣнью двора Константинопольскаго. Не должно, однако же забыть, что, по словамъ Кедрина, писателя XI вѣка, во дни Императора Василія II, именно въ 6524 (1016) году, Козарская держава пала отъ губи-

porono il dominio della citta, et cacciato fora i Genovesi, missero quella in mano di vno nobile Greco nominato Alessio signor del Theodoro, che e luogo vicino al Cembalo, per il che in Genoa fu deliberato capitano di vna armata, che si delibero di fare per ricuperatione della citta, del Cembalo Carlo lomelino caualliero.

У Фольеты: Eo ano Graeci incolae Cembali, Tauricae Chersonesi urbis, conjuratione in Genuenses urbis Dominos facta, armis improvise arreptis, Genuensibus ejectis, urbem Alexio cuidam Graeco Theodori Domino, quod opidum parvo intervallo abest à Cembalo, tradiderunt: qua re cognita Genuenses classem in illos decernunt: cui Carolum Lomellinum praeficiunt.

тельного удара, нанесеннаго ей Греческимъ вождемъ Андроникомъ, при помощи Князя Тмутороканскаго, Мстислава Владиміровича ³¹⁵), и что Греки, какъ показано выше ³¹⁶), и въ XV вѣкѣ еще владѣли Югозападнымъ Крымомъ. И тутъ-то конечно, по близости Балаклáвы, находилось мѣсто Феодоро, коего владѣльцу, въ 1433 году, передались Балаклавскіе Греки.

Слѣдующая надпись на камнѣ, о коей упомянуто выше (на с. 94), заслуживаетъ въ этомъ отношеніи наше полное вниманіе:

315) Такъ говоритъ Карамзинъ (II, 21), ссылаясь на Стриттера (Memoriae popul. II, 1010). Кедринъ выражается слѣдующимъ образомъ:

Ὁ δὲ βασιλεὺς ἀπελθὼν ἐν Κωνσταντινουπόλει κατὰ τὸν Ἰανουάριον μῆνα τοῦ 5940 ἔτους, στόλον εἰς Χαζαρίαν ἐπέμπευ, ἔξαρχον ἔχοντα τὸν Μογγόν, υἱὸν Ἀνδρονίκου Λυκῆς τοῦ Λυδοῦ καὶ τῆ συνεργίᾳ Σφένγκου τοῦ ἀδελφοῦ Βλαδίμηρου, τοῦ ἀδελφοῦ τοῦ Βασιλείου (γαμβροῦ τοῦ βασιλέως πησὲτъ Іо. Скилицесъ), ὑπέταξε τὴν χώραν, τοῦ ἀρχοντος αὐτῆς Γεωργίου τοῦ Τζούλου, ἐν τῇ πρώτῃ προσβολῇ συλληφθέντος.

(Imperator Constantinopolin reversus Januario mense, anno mundi 100010XXIV, classem in Chatzariam mittit duce Mongo Andronici duce Lydi filio. Is adjuvante Sphengo fratre Bladimeri, ejus qui Basilii Imperatoris sororem in matrimonio habebat, regionem eam subegit, principe ejus Georgio Tzulo in primo conflictu capto). См. Georgii Cedreni Historiarum compendium. Ed. Paris. P. II, p. 710.

316) См. с. 95 и далѣе.



Съ удержаніемъ правописанія этой надписи, тоже самое, при разстановкѣ отдѣльныхъ словъ, было бы посвячено такъ :

Ο ΝΥΝ ΟΡΑΤΑΙ ΥΠΟ ΗΜΕΡΩΝ ΚΥΡΟΥ ΔΑΕΙΟΥ ΑΥΘΕΝΤ.
 ΟΥ ΠΟΛΕΩΣ ΘΕΟΔΩΡΟΥΣ ΚΑΙ ΠΑΡΑΦΑΛΑΣΙΑΣ ΚΑΙ ΚΤΗ.
 ΤΩΡ ΤΩΝ ΑΓΙΩΝ ΕΝΔΕΞΩΝ ΘΕΟΣΤΕΠΤΩΝ . ΜΕΓΑ-
 ΔΩΝ ΒΑΣΙΛΕΩΝ ΚΑΙ ΕΙΣ ΑΠΟΣΤΟΛΩΝ ΚΩΝΣΤΑΝΤΙΝΟΥ ΚΑΙ ΕΛΕΝΗΣ
 ΜΗΝΙ ΟΚΤΩΒΡ . ΙΝΔΙΚΤΗΝΟΣ ΕΚΤΗΣ . ΕΤΟΥΣ (6936) — ¹⁷).

317) Въ томъ, что вышесказанное число действительное есть 6936-е, Читатели могутъ удостовѣриться при взглядѣ на приложенную къ III-му тому Энциклопедическаго

или курсивомъ, по правиламъ Еллинской грамматики:
*Ἐκτίσθη ὁ ναὸς οὗτος σὺν τῇ εὐλογημένῳ κάστρῳ ὃ νῦν
 ὁρᾶται, ὑπὸ ἡμερῶν Κύρου Ἀλεξίου αὐθέντου πόλεως
 Θεοδώρου καὶ παραθαλασσίας, καὶ Κτήτορ(ος) τῶν
 ἁγίων ἐνδοξῶν Θεοστέπτων μεγάλων βασιλέων καὶ ἰσαπο-
 στόλων Κωνσταντίνου καὶ Ἑλένης μηνὶ ὀκτωβρίου ἰνδικ-
 τίωνος ἕκτης ἔτους 6936.*

То есть: Довершенъ храмъ сей съ благословен-
 ною крѣпостію, которую нынѣ видите,
 во дни Господина Алексія, владѣтеля
 города Θεodoro и приморскаго берега, и
 Ктитора святыхъ всеславныхъ, Боговн-
 чанныхъ великихъ Государей и Равноapo-
 стольныхъ Константина и Елены, мѣсяца
 Октября, индикта 6-го, лѣта 6936 ⁵¹⁸).

лексикона таблицу, гдѣ изображены числительные зна-
 ченія разныхъ народовъ. — Такъ какъ надпись изсѣчена
 въ Октябрѣ мѣсяцѣ, то это 6936-е лѣто міра соответ-
 ствуетъ 1427 году по Р. X. — Длина камня 1 арш. 13½
 вершковъ; вышина 9½ вершковъ, а толщина 3½ вершка.
 518) Эта надпись уже дважды была издана но не совсѣмъ
 удачно и безъ всякихъ изъясненій. Впервые П. И.
 Сумароковымъ, при рисункахъ, принадлежащихъ къ
 его Досугамъ Крымскаго судьи, и вторично Рауль-
 Рошеттомъ на IX таблицѣ при книгѣ Antiquités Grec-
 ques du Bosphore Cimmérien (Paris, 1822. 8). Не говоря
 о погрѣшностяхъ въ спискѣ П. И. Сумарокова, я замѣчу
 только, что у Рауль-Рошетта два главные предмета обе-
 изображены неточностію. Тамъ именно вмѣсто ΘΕΟΔΩ-
 ΡΟΥΣ писано ΘΕΟΔΩΡΟΥ, а въ годѣ, число означаю-
 щее столѣтіе, поставлено, кромѣ того, которое по-
 казываетъ тысячелѣтія, единицы же помѣщены прежде
 десятковъ, такъ что изъ четырехъ числительныхъ

Тутъ мы находимъ и городъ Феодоро (Theodoro) и известнаго Генуэзцамъ владѣльца его Алексія, именовавшагося, какъ доказываетъ эта надпись, уже въ 1427 году владѣльцемъ берега, и вѣроятно Южнаго. — Трудно рѣшить имѣлъ ли именно онъ законное право быть претендентомъ на владѣніе приобретенное Генуэзцами по силѣ договора, заключеннаго съ Татарами въ 1380 году, и не онъ ли побудилъ къ возстанію Грековъ обитавшихъ въ Балаклавской крѣпости ³¹⁹). Самая Балаклава, когда именно была покорена Генуэзцами, въ точности неизвѣстно, полагаютъ однако же, что это происшествіе относится къ 1365 году, когда взятъ былъ и Судакъ. Броневскій, касаясь этого предмета, говоритъ только, что Балаклава укрѣплена Генуэзцами, будучи постыднымъ образомъ и безъ малѣйшаго сопротивленія исторгнута ими изъ рукъ гордыхъ, между собою несогласныхъ и вѣдѣныхъ Греческихъ владѣльцевъ, которымъ принадлежала эта часть Крыма ³²⁰).

знаковъ ни одинъ не стоитъ на своемъ мѣстѣ —
 Помнится мнѣ что пок. И. А. Стемпковский, встрѣтившись со мною въ Вѣнѣ, въ 1822 году, также полагалъ, что эта надпись должна быть вывезена изъ Инкермана.

519) См. выше с. 84 и примѣчаніе 120-е.

520) *Ea in altissimo magno et saxoso monte ab Italis Genuensibus munita et habitata fuit: superbis enim et pessime tunc inter se convenientibus ac ignavis Graecorum, qui tunc eam partem Tauricae tenebant, Ducibus ignominiose sine aliquo eorum praesidio ab eis erepta fuit.* См. М. Broniovii Tartaria. Ed. Elzevir. 1630. p. 274.

Если средній монограммъ могъ, какъ кажется, быть связнописнымъ изображеніемъ имени, (едвали не самаго Алексія), то крестъ, съ лѣвой стороны изсѣченный, долженъ бы быть фамильнымъ его гербомъ (напоминая однакоже страннымъ образомъ о гербѣ Генуэзскомъ); а половина двуглаваго орла, не доказываетъ ли что Алексій былъ или самъ членъ царствовавшей въ Константинополѣ фамилии, или же былъ женатъ на какой либо Палеологинѣ ³²¹⁾?

Желая предѣлнить мѣстоположеніе города Θεοδоро, взоръ нашъ конечно прежде всего остановится на деревнѣ Ай-Тодоръ, лежащей не въ дальномъ разстояніи отъ Балаклáвы, по пути въ Мánгушь. Но тамъ я не видалъ остатковъ какихъ либо древностей, и Крузе, въ своемъ историческомъ атласѣ, городомъ Θεοдоромъ именно признаетъ

321) Извѣстно что двуглавый орелъ сдѣлался гербомъ Россійскимъ съ 1497 года, по свойству съ Царями Греческими Іоанна III, вступившаго въ бракъ съ Софією, дочерью Θомы Палеолога и племянницею Константина, послѣдняго Царя Византійскаго. Сл. Карамз. VI, 71 и примѣч. 98-е. — Не спрашивайте какъ этотъ камень попалъ въ садъ, котораго онъ нынѣ служитъ украшеніемъ. Я этого допытаться не могъ; ибо онъ шелъ не чрезъ руки знатоковъ: мнѣ однакоже сказывали, что онъ вѣроятно перевезенъ изъ одного Симферопольскаго сада, коего владѣлецъ, переселенецъ Парижскій, по приобретеніи этого сада выѣзъ съ находившимся въ немъ разными камнями съ надписями распродалъ доставшіяся ему плиты, рублей по 50 и по 100, на надгробія, а этотъ камень онъ вѣроятно подарилъ прежнему владѣльцу деревни Соблѣ.

Инкерманъ, гдѣ Броневскій еще въ 1578 году видѣлъ камни съ Греческими надписями и гербами, и откуда могъ быть взятъ также камень съ надписью мною здѣсь представленною ³²²).

Сестренцевичъ рѣшительно говоритъ, что владѣльцы Θεодора или Инкермана (princes de Theodorie, ou Inkerman) существовали съ 1204 года, въ которое время, по взятіи Константинополя крестоносцами, нѣкоторые изъ членовъ Царской фамиліи удалились въ Крымъ ³²³). Показаніе свое Сестренцевичъ подтверждаетъ ссылкой на Византійскаго

322) См. Atlas zur Übersicht der Geschichte aller Europäischen Länder und Staaten von ihrer ersten Bevölkerung an bis zu den neuesten Zeiten, von Chr. Kruse; 3 Ausgabe. Leipzig und Halle, въ б. листь. Въ этомъ историческомъ атласѣ, Крузе, съ V по VI вѣкъ, показываетъ Готевъ на Югозападной сторонѣ Крыма, и подлѣ нихъ, въ 600 и 700 годахъ, Doros; а на картахъ 1300 и 1400 годовъ, между Чембаломъ и Херсономъ (или Корсунью), у него помѣщенъ городъ Theodori, при названіи котораго на картѣ 1500 года приписано Inkerman, такъ какъ приписано: Baluklava, при названіи Cembalo.

323) Histoire du royaume de la Chersonèse Taurique, p. 160 et 260. — Тутъ Сестренцевичъ между прочимъ говоритъ: Ce n'est qu'en 1027 qu'elle (la plage méridionale depuis Cherson jusqu'à Bospore) s'est soustraite à la domination des Romains (Грековъ). Mahomet II, la soumit dans la dernière moitié du 15-me siècle, et il ne faut pas se méprendre sur les possessions qu'avait Constantin Paléologue, à Inkerman en Tauride et vers le Pont-Euxin, dans le voisinage des Chazares. C'étoit un domaine de sa maison, et non de l'empire. — Этѣ слова конечно примѣчательны, но — недоказаны.

писателя Дуку, который однакоже, какъ сказано выше (на с. 93 и 94), упоминаетъ только о томъ, что Императоръ Мануиль Палеологъ далъ сыну своему Константину, страны граничившія съ Козаріею. Ниже, въ статьѣ объ Инкерманѣ, Читатель увидитъ что Сестреничъ въ этомъ случаѣ слѣдовалъ только Тунману.

И такъ, оставляя нерѣшеннымъ вопросъ, гдѣ именно находился городъ Феодоро, обратимся къ Балаклáвъ.

Предательство Грековъ до такой степени возбудило негодование Генуэзцевъ, что они, въ Мартъ мѣсяцъ 1434 года, на 20 судахъ отправили къ Балаклáвъ 6000 воиновъ, подъ предводительствомъ Карла Ломеллино, который приступомъ взялъ Балаклáвское укрѣпленіе. Но, симъ не довольствуясь, Генуэзцы вздумали еще ограбить Солгáтъ (нынѣшній Старый-Крымъ). На этотъ конецъ они поплыли въ Кафу, и оттоль пошли къ Эскі-Крýму, гдѣ и положили свои головы, ибо Татары ихъ окружили и большею частію изрубили ³²⁴).

324) Для тѣхъ изъ моихъ Читателей, которые дорожатъ историческими свидѣтельствами, я выписываю здѣсь слѣдующія слова Генуэзскихъ дѣписателей.

Стеллы (с. 1312): „Anno ipso (1433) de mense Octobris per Dominium Januense spectabilis Dominus Carolus Lomellinus Militiae baltheo decoratus in Capitaneum classis parandae pro recuperatione Castri Simbaldi, de quo supra tactum est, eligitur sub sono campanae majoris, et applausu omnium Civium, qui uno

Въ 1475 году Балаклáва должна была поступить во власть Турковъ, которые однакоже ее не разорили, какъ явствуетъ изъ того, что въ 1524 г. Крымскій Ханъ Сайдѣтъ Гирей заточилъ въ Балаклáвъ брата своего Сайпъ Гирей, бывшаго Царемъ

animo unoque voto satagebant Castrum praedictum evellere de manu hostis illius Graeci Domini de Lotodoro. Paratur praeterea classis ipsa adversus eos, qui nomini Januensi infensi sunt, maximè intra ambitum Maris Majoris. — Anno domini 1434 de mense Martio de Portu Januae feliciter descendit praedictus Dominus Carolus Capiteanus cum navibus grossis numero X. et Galèis totidem, connumeratis illis, quae paratae fuerant in partibus Orientalibus, videlicet in Chio, Mitileno, Peyra, et Caffa. Et quantum colligere potui, classis ipsa referta erat sex millibus hominum et eo amplius. Et die ultima Martii vento prospero et mari tranquillo, felice omine de sinu Portus Veneris recedunt versus Orientales partes navigantes.“

Джустиниани (л. 192): „Et l'anno di mille quattrocento trentaquattro, — l'armata che si era fatta per la ricuperatione del Gembalo si partite del mese di Marzo, et erano dieci naui grosse et dieci gallere compute quelle che s'erano armate in Leuante, et erano in quella sei millia combattenti, et arriuò l'armata a saluamento nel mare maggiore nel luogo destinato et recupero con l'arme in mano la citta del Gembalo, et nauigo in Caffa, et volendo andare a pigliare la citta di Solcati, che e mediterranea in la Taurica Chersonesso a i vinti doi di Giugno caminando la compagnie per terra incautamente, et con poca guardia furono assaltate da Tartari et la maggior parte di loro fu tagliata in pezzi, tal che l'espeditiione di Solcati fu infelicissima, et si dona la colpa al capitano.“ Это самое подтверждаетъ и Фольета, на с. 567-й, который говоритъ, что Ломеллино спасся съ немногими только воинами.

Казанскимъ ³²⁵). Но съ котораго времени опустѣла эта крѣпость — мнѣ неизвѣстно.

Къ сожалѣнію я не могу дать Читателямъ моимъ отчета въ томъ, что именно донинѣ уцѣлѣло изъ построекъ Балаклавской крѣпости. Это происходитъ отъ того, что я первоначально думалъ ограничиться въ разысканіяхъ моихъ однимъ только Южнымъ берегомъ, отъ мыса Кіикъ-Атламі (близъ Θεοδοσίη) до мыса Айя-Буруна (близъ Λάσπη) — ³²⁶). Тоже, что я видѣлъ въ крѣпости, во время посѣщенія оной въ 1819 году, не столько впечатлѣлось въ моей памяти, чтобы я могъ съ достовѣрностію передать его другимъ. Въ этомъ отношеніи мнѣ остается указать на сочиненіе Г-на Монтандона, повѣствующаго что на одной изъ башенъ, высоко отъ земли, находится барельефъ съ непрочитанною имъ надписью, а въ другой онъ видѣлъ пространное водохранилище съ проведенными въ него трубами ³²⁷).

325) Карамзинъ VII, примѣчаніе 301-е.

326) Такъ было объявлено въ No. 5-мъ Одесскаго вѣстника 1834 года, изъ коего это извѣстіе, чрезъ С. Петербургскія и Парижскія газеты, перешло даже въ вѣдомости Сѣверо-Американскія, какъ вижу я изъ писемъ, полученныхъ мною изъ Бостона.

327) Guide du Voyageur en Crimée, p. et 192. — О гербахъ и надписяхъ, находившихся некогда на роскошныхъ строеніяхъ Балаклавской крѣпости, упоминаетъ и Броневскій, говоря: *Arces, aedes, moenia et turres sumptuosae cum plurimis Genuensium insigniis et titulis prostratae et omnino dirutae iacent. Broniovii Tartaria, p. 274.*

Нынѣшнее мѣстечко Балаклава ³²⁸⁾, во время присоединенія Крыма къ Россіи, было обитаемо Татарами, которые однакоже разсѣлись, почему оно и пожаловано Грекамъ и другимъ Турецкимъ подданнымъ, служившимъ Россіи во время войны съ Портою, и донынѣ нерѣдко называемымъ Арнаутами ³²⁹⁾.

Достойно примѣчанія, что Балаклава, невзирая на незначительность свою, имѣла, во время Генуэзскаго владычества, своихъ Латинскихъ Епископовъ, о коихъ однако же извѣстно только то, что въ 1462 году, по смерти Іоанна, поступилъ

328) Въ 80-тыхъ годахъ минувшаго вѣка, Балаклава признаваема была городомъ, какъ явствуетъ изъ узаконеній того времени; нынѣ же она называется мѣстечкомъ. См. Свода законовъ Т. XXII, N. 15,929 и Второго собранія законовъ Т. IX, (1834 г.) No. 7434.

329) Названіе это происходитъ отъ Аріанита, послѣдняго владѣльца Албаніи, коею, по смерти Скандербега (+ 1467 г.), мало по малу завладѣлъ Мухаммедъ II. Албанцамъ (Шинпетарамъ), служащимъ въ войскѣ Оттоманской Порты, Турки даютъ названіе Арнаутовъ. Несправедливо однакоже показаніе тѣхъ, которые полагаютъ, что Греческій баталіонъ нашъ составленъ изъ Албанцевъ. Справедливѣе то, что онъ сформированъ Графомъ Орловымъ-Чесменскимъ, въ 1769 году, изъ Архипелажцевъ, которые, по окончаніи войны, въ 1776 г. были поселены въ Керчи и Еникалѣ, а по присоединеніи Крыма къ Россіи, водворены въ Балаклавѣ (и вѣроятно тогдаже въ деревняхъ Дакѣ, Керменчикѣ, Алсу, Камарѣ и Карани). — И то и другое излагается въ Энциклопедическомъ лексиконѣ, именно въ статьяхъ: Албанія (I, 414) и Балаклавскій Греческій пѣхотный баталіонъ (IV, 158).

на его мѣсто Михаилъ, изъ сословія проповѣдниковъ, и правилъ церковію до кончины своей, послѣдовавшей въ 1465 году ³³⁰).

XL.

КАРАНЬСКОЕ УКРѢПЛЕНІЕ.

Описывая древности Ираклійскаго полуострова, Палласъ говоритъ о слѣдахъ укрѣпленія, которое лежало на Западной сторонѣ Караньской долины, на крутомъ берегу моря, между Балаклавскимъ заливомъ и Георгіевскимъ монастыремъ, подлѣ такъ называемаго Святаго мыса (Айя-Бурѹна ³³¹), отъ котораго оно отдѣлялось ужаснымъ ровомъ. Мысъ и съ другой стороны глубокій, но короткій ровъ, все

330) Въ этомъ отношеніи Je Quien (Oriens Christianus III, 1109) статью „Episcopi Symboliensis sive Sibulæ“ говорятъ: „R. P. Antonius Bremond tom. III. Bullar. Ord. Praed. pag. 438 ad annum 1462 refert post obitum Ioannis Fr. Michaellem de Rentelem, huius ordinis Professorem, ecclesiae Symbaliensi, fortassis Symboliensi, inquit, oppidi (teste Mercatori сказано выше) vulgo dicti Sibula in Taurica Cherzonesi praefectum esse a Pio II.“ Безошибочно можетъ можно принять, что встречаемая у нѣкоторыхъ писателей „ecclesia Cynabulensis in Graecia“ есть ничто иное какъ церковь Символьская, т. е. Балаклавская. — Мелетій также упоминаетъ о Сивулѣ (*Σιβουλα*).

331) Палласъ, Зап. Пут. II, 53 и 54. — Не должно однако смѣшивать этого мыса съ другимъ, который у пороходцевъ носитъ тоже самое названіе, какъ это показано и на моей картѣ, согласно съ картами среднихъ вѣковъ, гдѣ на ЮЗ. отъ Балаклавы значится Laja (Lavia, Lota, Loga или Loja).

укрѣпленіе простиралось въ длину съ небольшимъ на 15, а въ ширину на 11 сажений. Съ Сѣверной стороны, при стѣнѣ, положены были широкіе камни, на подобіе ступени; при большемъ ярѣ находилась башня, составлявшая четырехаршинный, равносторонный четверугольникъ. Внутри видны слѣды постройки, которая въ длину и ширину имѣла по 13 аршинъ. Палласъ думаетъ, что это не могутъ быть развалины какого либо укрѣпленія, потому что тамъ былъ бы недостатокъ въ водѣ. Но такъ-вы были всѣ почти укрѣпленія, о коихъ мы говоримъ. Осажденные токмо въ немногихъ крѣпостцахъ могли пользоваться водою, къ нимъ проведенною отъ разныхъ источниковъ ³³²); чаще же они, безъ сомнѣнія, должны были довольствоваться водою, собираемою въ подземельяхъ (цистернахъ), коихъ слѣды неоднократно мною были замѣчены.

XII .

Х Е Р С О Н И С Ъ .

Нынѣшній Севастополь есть уже третій извѣстный по исторіи городъ на Херсонисѣ Ираклеотскомъ.

Не вдаваясь въ историческія разысканія о судьбѣ этихъ городовъ ³³³), я коснуся здѣсь только

332) Извѣстно изъ Русскихъ лѣтописей, что и Корсунъ (Херсонъ) пользовалась водою отъ ключа, находившагося внѣ города.

333) Не могу однакоже не коснуться двухъ обстоятельствъ, о коихъ говорить Туникаъ, упоминая,

двухъ предметовъ: разныхъ названій оныхъ и списка первопрестольникамъ здѣшней церкви

Первые, сколько извѣстно, здѣшніе поселенцы, водворившіеся на Херсонисѣ Трахейскомъ или Трихейскомъ (полуостровъ каменнствомъ, дикомъ ³³⁴), были Греки, выходцы изъ Ираклеи Понтійской ³³⁵).

въ Бишинговомъ землеописаніи (I, 1215), кратко о главныхъ происшествіяхъ, касающихся до Херсона.

1). Съ 322 г. по Р. Х., когда Константинъ Великій освободилъ Херсонъ отъ всякихъ податей, городъ этотъ владѣлъ всѣми прииорскими мѣстами Южнаго Крыма до Феодосіи, а наконецъ и до самаго Гаджидара. — Въ отношеніи къ этому послѣднему названію должно замѣтить, что находящійся къ Востоку отъ Феодосіи мысъ Опукскій, называется также Гаджидаръ Лиманскимъ. См. E. Taitbout de Marigny, *Pog-tulan de la mer Noire etc.* p. 72.

2). Въ 579 году, говоритъ онъ, Турки держали въ осадѣ городъ Херсонъ. Это извѣстіе почерпнуто изъ исторіи Менадра Протектора, Византійскаго писателя VI вѣка, изъ коего заимствовалъ оное и Стриттеръ (*Mem. porull.* I, 674 и III, 63), который однакоже осаду эту относитъ къ 582 году. — Въ отношеніи къ древней исторіи Херсона особенно примѣчательна, посвященная ей 53 глава въ сочиненіи Константина Багрянороднаго: *De administrando imperio.*

334) У Геродота IV, 99 именно *Τριχὺς*. Это то мѣсто, гдѣ Геродотъ опредѣляетъ жилища Тавровъ. Ираклеотцы, по увѣренію нѣкоторыхъ писателей, поселились тутъ въ началѣ VI вѣка до Р. Х. Объ нихъ упоминаетъ Стравонъ (VII, 308) и Циній (IV, 26), а въ одномъ изъ Перипловъ сказано, что въ первоначальномъ заселеніи Херсона участвовали и Делійцы (*Peropl. Anon.* p. 6; *Mannert IV*, 299).

335) Strabo VII, 308 (*Πόλις Ἡρακλεωτῶν... Urbs Heraclaeotarum, colonia eorum qui sunt in Ponto, nomine Cherroneas*).

Это мѣсто во дни Стравона уже не существовало, ибо Авторъ сей говоритъ о старомъ, разрушенномъ Херсонѣ, находившемся, какъ думаетъ Палласъ, на самой Западной оконечности, между Херсонисскимъ мысомъ (Сар Гапагі) и Козачьею бухтою. Плиній († въ 80 г. по Р. Х.) пишетъ что Херсонъ прежде назывался *Megarice* ³³⁶). — Въ нашихъ летописяхъ Херсонъ, какъ известно, называется Корсунью ³³⁷). — На Картахъ XIV, XV и XVI вѣковъ мы находимъ *Cersona*, *Zurzona*, *Gerezonda*, *Giriconda* и *Girisonda* или *Girizonda*. — Рубруквисъ пишетъ *Kersoua civitas Clementis* (Херсова, — во Французскомъ переводѣ *Kersona*, — городъ Климентовъ ³³⁸). — Восточные писатели Херсону даютъ

336) Plinii Hist. Nat. IV, 26.

337) Въ Софійскомъ Временникѣ (I, 35) подъ 945 годомъ, говорится о Корсулянахъ, которые ловятъ рыбу въ устьи Днѣпра и о странѣ Корсунской, куда черные Болгары приходили пакостить. — Въ статьѣ *Excerpta e Mihaione Lituanie fragmentis de moribus Tartarorum*, напечатанной въ Эльцевировомъ изданіи книги *Russia seu Moscovia itemque Tartaria etc. Lugd. Batavorum 1650*, на с. 193-й сказано: „et metropolis vetusta Корсуниі.“ Въ томъ же изданіи на с. 218-й, подъ статью *de Tartarorum origine, moribus, tam domi quam in bello disciplina*; e Thuano lib. hist. LXVII, мы находимъ: „*Corsuna, quae Chersonitarum civitas appellabatur*.“ а въ статьѣ *Tractatus de Tartaris Praecopensisibus, Chersonensis, et Vosporiis*, на с. 235-й, сочинитель говоритъ, что Венеціанцы Херсонису даютъ названіе *Polesine* или *Polesene*, (которое есть изуродованное слово *Peninsula*).

338) Здѣсь, какъ сказано въ житіяхъ Святыхъ, отысканы мощи Св. Климента.

название Сары-Керманъ (т. е. желтая крепость ³³⁹), которое донинѣ въ употребленіи у Крымскихъ Татаръ, разумѣющихъ подъ этимъ именемъ окрестности Севастополя ³⁴⁰). У некоторыхъ писателей второй половины XVII и начала XVIII вѣка, на пр. у Боплана, Витсена и Мелетія мы находимъ, что Херсонъ назывался также Топетарканомъ ³⁴¹), а Тунманъ въ описаніи Крыма пишетъ: *Schurfschi, vor Ysters Cherson* ³⁴²). Маннертъ же въ названіи Гурчи или Шурши находитъ сходство съ древнимъ именемъ ³⁴³).

- 339) Абуль-еда пишетъ Сару-Керманъ у Вержеронъ въ своемъ *Traité des Tartares*, Chap. XVI, p. 96, говоритъ: *Corsunum, ou Chersona, et Chersonesus, aujourd'hui Sarigermenon*; а у Вроневскаго мы находимъ: „*Chersonesum seu Chersonesum, Corsunum vel Chersonam Sari Germentum, quasi flavam arsem, Turcae urbem eam vocarunt: nam solum quasi flavum ille tractus habet.* (Ed. Elzevir. 1630. p. 1270. На изданной въ 1651 г. Пискакторомъ (Фишеромъ) картѣ Россіи также показанъ *Sarigermenum*.)
- 340) Спросите на примѣръ, Татарина деревни Корбеклы, гдѣ зимуютъ ихъ овцы, и онъ отвѣтитъ вамъ: въ Сентябрѣ, послѣ стрижки, ихъ выгоняютъ на Перекопскія степи, а оттоль, спустя три мѣсяца, въ Сарыкерманъ (или Саркерманъ) опять на три же мѣсяца, послѣ чего они возвращаются домой.
- 341) У перваго на с. 31: *Topetarkan ou Chersonne est une ruine antique*; — у Витсена на с. 573-й: *Chersonne of Topetorkan, in het Grimsche Tartarye is een oude verwoesting*; — у Мелетія на с. 224-й: *Топетарканъ*.
- 342) См. *Düschings Erdbeschreibung I, 1214.*
- 343) *Der verdorbene Name Schurfsch (Schurfschi) leitet auf die alte Benennung.* См. M. Conrad Mannert, *Geographie der Griechen und Römer* (Nürnberg, 1796. 8) IV, 296. — На

Для пополненія извѣстій о Херсонской Епархіи, помѣщенныхъ въ Исторіи Россійской Іерархіи, я представляю здѣсь списокъ первопрестольникамъ Херсонскимъ, въ томъ порядкѣ какъ помѣстилъ оный Mich. le Quien въ приведенномъ уже выше сочиненіи: Ogiens Christianus.

Епископы Херсонскіе :

Василій, посланный къ Тавро-Скиѣамъ Гермономъ, Епископомъ Іерусалимскимъ, между 302 — 313 г. по Р. Х.

Евгеній.

Елпидій.

Агаѳодоръ.

Капитонъ.

Ееерій, присутствовавшій на второмъ Вселенскомъ соборѣ, бывшемъ въ Константинополѣ, въ 381 г. и названный въ спискѣ Св. отцамъ: Еееріемъ Терсонскимъ (Aetherius Terzonitanus).

Лонгинъ, присутствовавшій на Константинопольскомъ соборѣ 448 года.

Стефанъ, засѣдавшій на пятомъ Вселенскомъ соборѣ, въ Константинополѣ 553 года.

Ефремъ ⁵⁴⁴).

сочиненной Я. Ф. Шмитомъ, и изданной при Академіи наукъ въ 1777 году „картъ представляющей Крымъ и степь Крыискую, изъ новѣйшихъ извѣстій сочиненной“, около нынѣшняго Севастополя подпись: „Гуртши“.

544) Объ немъ le Quien говоритъ: Sed quo tempore Ephraem ille vixerit, si tandem aliquando vixerit, incertum est.

Георгій I. Присутствовалъ на Константинопольскомъ соборѣ 692 года и (какъ уже замѣчено выше) подписался такъ: *Γεώργιος ἀνάξιος Ἐπίσκοπος Χερσῶνος τῆς Δώραντος*, т. е. Епископъ Херсонскій и Дорантскаго (Дораса? См. выше примѣч. 79).

Георгій II. Былъ Епископомъ во дни Михаила III, царствовавшаго съ 842 по 867 г. и Папы Николая I (858 — 867 г.), когда отысканы мощи Св. Климента, какъ сказано въ житіи Свв. Кирилла и Меѳодія (9 Марта).

Павель. Засѣдалъ между Митрополитами и Архіепископами на соборѣ (in Synodo Photiana) 867 (?) года.

Феодоръ. Жилъ во дни Императора Алексія Комнина, царствовавшаго съ 1081 по 1118 годъ.

Феофанъ. Присутствовалъ на соборѣ 1147 года.

Левъ, бывший на (Константинопольскомъ) соборѣ 1280 года.

Въ добавокъ къ этому le Quien приводитъ изъ Сиропула ³⁴⁵) извѣстіе, что Митрополитъ Херсонскій былъ первымъ духовнымъ лицомъ, которое хиротонисано Константинопольскимъ Патріархомъ Митрофаномъ Кизицкимъ, который Патріаршествовалъ съ 1440 года.

О правителяхъ Латинской церкви въ Херсонѣ, извѣстно только, что въ 1333 году тамъ былъ Епископомъ какой-то Ричардъ (Richardus), а съ 1643

345) Silv. Syropulus, Sect. 12. cap. 4. Hist. concil. Florent.

по 1650 г. Сигизмундъ Мляшковскій (Miaszkowski), который былъ въ то же время и Администраторомъ церкви Феодосійской или Кафинской ³⁴⁶).

Какъ отъ древнѣйшаго, такъ и отъ втораго Херсона для насъ увидѣли одни только слабые слѣды. Планъ сего послѣдняго, находившагося на Западномъ берегу Карантинной бухты, представляетъ намъ И. М. Муравьевъ - Апостоль въ своемъ путешествіи по Тавридѣ. Развалины онаго большею частію употреблены въ дѣло при построеніи Севастополя, который въ 1786 году заступилъ мѣсто Ахтиара или Акъ-Ара, Татарскаго селенія, находившагося, какъ увѣряють, тамъ, гдѣ теперь сухарный заводъ, ниже устья Черной рѣки (Казыклы-Езэнъ), между Инкерманомъ и нынѣшнимъ укрѣпленіемъ на Сѣверной косѣ ³⁴⁷).

П. И. Сумароковъ къ „Досугамъ“ своимъ приложилъ планъ развалинъ древняго Херсониса. Новѣйшій обследователь этихъ мѣстъ есть Г-нъ Дюбуа (Mr. Frederic Dubois de Montpéreux), разсматривавшій оныя съ особеннымъ вниманіемъ. Онъ также начерталъ планъ, который, надѣюсь, будетъ изданъ при запискахъ его путешествія.

346) См. le Quien, Oriens Christianus III, 1111.

347) Геберъ, въ своихъ дневныхъ запискахъ говоритъ „Aktiar, ainsi nommée de ses roches blanches. La vieille ville existait, — au nord du havre, où l'on ne voit plus aujourd'hui de ruines importantes. См. Clarke, Voyages etc. II, 369.

Остается сказать, что Читатели, въ сочиненіи Палласа, могутъ видѣть снятой въ 1793 году планъ и подробное описаніе укрѣпленія, находившагося на оконечности Козачьей Бухты ³⁴⁸). Въ 1820 году И. М. Муравьевъ - Апостолъ уже тщетно искалъ основаній этой крѣпостцы на крошечномъ островкѣ: онъ нашелъ только груду камней, доказывающихъ, что тамъ нѣкогда было строеніе ³⁴⁹).

XIII.

И Н К Е Р М А Н Ъ.

Читатели мои уже видѣли, что, по мнѣнію нѣкоторыхъ авторовъ, Инкерманъ есть то мѣстечко Теодоро, коего владѣльцу Алексію, вельможѣ Греческому и претенденту (Южнаго) берега, въ 1433 году передалися взбунтовавшіеся противъ Генуэзцевъ Балаклавскіе жители. О томъ, что названіе Инкерманъ значитъ пещерная крѣпость, говорили уже Броневскій и Палласъ, а въ Русской исторіи Инкерманъ является въ 1564 году, въ числѣ городовъ принадлежащихъ Султану, который съ нихъ велѣлъ собирать дань Хану Девлетъ-Гирею ³⁵⁰). Примѣчательно то, что Плиній, какъ сказано выше,

348) Pallas, Bemerkungen II, 60 и Pl. I, A.

349) См. Путешествіе по Тавридѣ въ 1820 годѣ. СПб. 1823. 8, с. 76.

350) Карамз. IX, пр. 76. — Инкерманъ пишутъ также Броневскій и Витсенъ. Послѣдній говоритъ: De

упоминаетъ о Мегарицѣ (Megarice), какъ о названіи того мѣста, гдѣ поселились Ираклеотскіе выходцы, основавшіе древній Херсонъ. Мегарé ³⁵¹⁾ на Турецкихъ языкахъ также значитъ пещера, какъ Инъ по Арабски. Но можно ли думать о такомомъ истолкованіи названія, существовавшего тутъ уже до временъ Плиніевыхъ?

Тунманъ, написавшій для Бишинговой Географіи всю главу о Крымѣ ³⁵²⁾, — въ отношеніи къ Инкерману говоритъ слѣдующее :

„Около XI вѣка городъ Сугдая (или Солдая, что нынѣ Судакъ), вошелъ въ такую славу, что Греческія владѣнія въ Крыму по немъ получили названіе Сугаіи, Сугданія и Солданія. По 1204 годъ онъ постоянно признавали надъ собою владычество Византійской Имперіи: но въ это время онъ сдѣлался независимымъ, или сами себя избирали правителей, или же подпали подъ власть особыхъ Князей. Два такихъ княженія существовали

plaezen die den Turk daer in heeft, zijn Baluclava, Ingermen en Mansar. См. Nicolaas Witsen, Noord en Oost Tartaryen, 2-го Амстерд. изданія 1785 года, с. 587. — Нынѣ жители Севастополя, въ просторѣчій, обыкновенно говорятъ ошибочно: Акерманъ, и Акерманская долина.

351) Въ Турецкомъ словарѣ Razisa Caverne, entre: Mégharé, также Ghar; въ Татарскомъ словарѣ Гиганова Могара.

352) Die Laurische Statthalterchaft oder die Krim. См. Dr. Anton Friedr. Wüsching's Erdbeschreibung; 8-го Гамбургскаго изданія 1787 г. въ 8. ч. I, с. 1185 — 1217.

до покоренія этихъ мѣстъ Османами: Θεοδορί-ское (Инкерманъ) и Готѣское (Мангутъ).“ Далѣе Тунманъ продолжаетъ:

„Инкерманъ (Zinfirman oder Zinfertan), Греками называемый Θεοδορι, былъ некогда богатымъ, цвѣтущимъ и извѣстнымъ городомъ: нынѣ однако же это малое мѣстечко съ укрѣпленіемъ (Castel) и пристанью при рѣкѣ Казулкой (чит. Казыклъ), тамъ гдѣ она изливается въ Херсонскій Лиманъ. Окрестности его изобилуютъ горами, въ конхъ находятся превосходныя серпентинныя и мраморныя каменоломни ³⁵³). Прежде онъ имѣлъ недостатокъ въ прѣсной водѣ: но Князья Инкерманскіе ископали множество колодцевъ, которые большею частію еще существуютъ ³⁵⁴). Городъ, которому Инкерманъ обязанъ бытіемъ своимъ, назывался Евпаторією, потомъ Дори (Dora), Дорось или Дорась. Діофантъ, полководецъ Митридатовъ, заложилъ его. Въ 679 году Козары отняли этотъ городъ у Готѣевъ,

353) Это, за полвѣка предъ симъ, зналъ уже Тунманъ, а мы, нечитая книгъ, теперь величаемся открытіями мрамора или подобнаго ему камня.

354) Странно что Палласъ, обследовавшій подробно развалины Инкерманскія, не говоритъ о колодцахъ. М. П. Штеръ, въ составленномъ въ 1810 году, но неизданномъ статистическомъ описаніи Таврической губерніи, именно говоритъ, что „въ Инкерманской горѣ болѣе всего примѣчанія достойнъ колодезь на самой вершинѣ оной, въ крѣпости находящійся.“

которые хотя и завладѣли имъ опять подѣ концѣ VIII столѣтія, но опять же его и лишились. Съ 1204 г. онъ имѣлъ собственныхъ своихъ владѣльцевъ (Fürsten), къ коимъ принадлежалъ и послѣдній Византійскій Императоръ Константинъ, до своего воцаренія. Османы завладѣли имъ въ 1475 году, и содержали въ немъ гарнизонъ; но когда Инкерманъ болѣе и болѣе сталъ приходить въ упадокъ, то Турки, предоставили его Татарамъ. Положеніе Инкермана на большой, высокой горѣ, много способствуетъ къ его безопасности. Въ этой горѣ находятся разныя пещеры и комнаты, изсѣченныя въ твердомъ камнѣ. На вратахъ и на нѣкоторыхъ строеніяхъ замка, еще въ 1578 г. находились Греческія надписи и гербы прежнихъ владѣльцевъ. Двѣ мощныя дороги и развалины прекрасныхъ загородныхъ домовъ, вокругъ разсѣянныя, доказываютъ богатство и роскошь прежнихъ жителей.“

Эти извѣстія Тунманъ заимствовалъ большею частію изъ Броневскаго ³⁵⁵); но на чемъ основано

355) У Броневскаго: „Ingermenum miliaribus XII vel amplius à Coslovia distat. Arcem lapideam, templum et specus, sub arce et ex adverso arcis miro opere ex petra excisos, habet; nam in monte maximo et altissimo sita est, ac inde à specubus à Turcis cognomen retinet. Oppidum quondam non ignobile, opibus refertum, celeberrimum, et natura loci maxime admirandum, copiosissimumque extitit... Ingermeni arcem satis magnificam à Principibus Graecis exstructam fuisse apparet: nam portae et aedificia adhuc nonnulla integra, Graecis cha-

показаніе о тождествѣ Инкермана и Теодоро, и Дороса, это, къ сожалѣнію, не подтверждено ссылкой на какого либо современнаго, достовѣрнаго писателя. Впрочемъ выдумать это или написать наугадъ, не могло быть дѣломъ основательнаго Тузмана, котораго статья о Крымѣ, — невзирая на погрѣшности, необходимыя для ученаго, жившаго въ такой дали отъ описываемой имъ страны, — есть донынѣ одно изъ лучшихъ сочиненій о Тавридѣ.

Подробное описаніе Инкерманскихъ развалинъ мы находимъ у Палласа, коего сочиненіе о Крымѣ, къ стыду нашему, осталось непереведеннымъ на Русскій языкъ, почему я и нахожу себя принужденнымъ повторить то, что сказано этимъ ученымъ и трудолюбивымъ изслѣдователемъ.

racteribus exornata, et cum insignibus eorum insculpta cōspiciuntur. Ac per universum illum isthmum quondam ibi usque ad urbis moenia, aedificia sumptuosa extitisse, puteos excavatos infinitos, qui adhuc fere plurimi sunt integri; ad extremum vero duas vias Regias grandes lapidibus stratas esse, certo apparet. In eo isthmo pomaria, horti, vineae plurimae et optimae, à Graecis quondam cultae (Belbecum nunc etiam appellantur), quas Christiani Graeci, vel Itali et Iudaei, paucique Turcae nunc possident, in loco eodem visuntur. См. Martini Broniovii Tartaria (Ed. Elzeviriana Lugd. Bat. 1650) p. 268 sq. — Мостъ ведущій чрезъ Черную, нѣсколько ниже крѣпости (т. е. на СЗ. отъ оной) на Кларковой картѣ Севастопольскихъ бухтъ, названъ „стариннымъ Греческимъ мостомъ.“ О самой долигѣ Инкерманской Кларке говоритъ, что она есть нѣдѣтъ быть прекраснѣйшая во всей Европѣ.

„Известковый хребетъ, простирающійся до Севастопольской гавани, верстахъ въ $1\frac{1}{2}$ выше устья изливающейся въ него рѣки Бююкъ Ёзень (Черной р.), сближается съ другою подобною ему известковою горою, стѣсниетъ изобилующую стѣнками долину, и является тутъ въ видѣ отсѣченной скалы. На правой сторонѣ рѣчки, хребетъ оканчивается двумя высунувшимися отвѣсными краями, изъ коихъ одинъ, имѣющій довольно явственнымъ примѣты слоевъ, въ самой оконечности своей изобилуетъ пещерами, которыхъ тутъ изрыто нѣсколько ярусовъ. Большой обломокъ скалы, не менѣе того камня, который въ С. Петербургѣ служитъ подножіемъ статуи Петра Великаго, и содержавшій въ себѣ нѣсколько пещеръ, во время зимы 1793 — 94 г. обрушился и лежалъ на дорогѣ, когда я впервые посѣтилъ это мѣсто; но оны скоро былъ матросами распиленъ для употребленія на постройки и увезенъ отсюда. На другой высунувшейся оконечности находится самая крѣпость. И эта скала, на полуденной сторонѣ такъ изрыта, что пещеры, расположенныя рядами одна надъ другою, при взглядѣ на нихъ издали представляютъ мѣстами какъ бы пчельникъ въ прорѣзѣ; а стѣны, отдѣляющія одну пещеру отъ другой, иногда не имѣютъ и пади въ толщину. На ЮЗ. сторонѣ находятся, кромѣ коегдѣ изсѣченныхъ пещеръ, пара сходцевъ къ церкви, которая устроена довольно высоко надъ землею ³⁵⁶). Подлѣ нея скала пряма какъ стѣна и съ одного края ужасно нависла, представляя какъ бы отрѣзокъ (сегментъ) Готическаго свода; у подошвы

356) Въ 1819 году, я, помнится, здѣсь видѣлъ еще Корсунскую живопись, и именно, если не ошибаюсь, образъ Св. Феодора или Св. Георгія.

же она какъ бы подыта, имѣя большіе гроты. — Вся церковь изсѣчена изъ одного камня. По обѣ стороны олтара, находящагося въ углубленіи (нишѣ), кромѣ хоровъ, находятся на полу двѣ, также какъ и хоры изъ того же камня изсѣченныя гробницы, въ которыхъ, какъ говорятъ, найдены были кости. — Глубина этой часовни составляетъ $3\frac{1}{2}$ а вышина $1\frac{1}{2}$ сажени. Въ пещерахъ, изъ коихъ нѣкоторыя состояли въ связи съ другими, непосредственно или чрезъ лѣстницы, также встрѣчаются подобныя саркофаги грубой работы, при одной изъ стѣнъ. Вездѣ однакоже камень начинаетъ вывѣтриваться (durch Salpeterfraß verwittern), отъ чего келліи и лѣстницы разрушаются, а многія отъ обрушенія скалъ сдѣлались недоступными. Изъ церкви одна лѣстница ведетъ вверхъ къ площадкѣ, составлявшей внутренность украшенія, коего плотная стѣна ³⁵⁷⁾, отсѣкавшая непреступный мысъ, равно какъ и нѣкоторыя башни и глубокой ровъ ³⁵⁸⁾, донныя существуютъ, хотя и въ весьма худомъ уже состояніи; потому что здѣсь всѣ постройки (Mauerwerk) и пещеры въ скалѣ очень вывѣтриваются (von Salpeterfraße angegriffen werden).“

„Отсюда вкось, чрезъ долину коею протекаетъ рѣка, и которая въ ширину имѣетъ около 30-ти сажени, протекаетъ широкая, весьма испорченная мостовая, и нахо-

357) Толщина этой стѣны, которой вышина, какъ видно по остаткамъ, простиралась за двѣ сажени, въ нѣкихъ мѣстахъ составляла аршина четыре и болѣе. Въ длину стѣна шла на нѣсколько сотъ шаговъ. Ворота въ толщину имѣли до 8 аршинъ. Башни были круглыя. Внутри крѣпости донныя видны развалины строеній, и уцѣлѣли ходы внизъ къ пещерамъ.

358) Во рву, съ наружной стороны, изсѣчены были пещеры, которыя могли служить казематами.

дятся весьма поврежденный мостъ о трехъ аркахъ, или о 4-хъ, если считать и ту, которая была наведена чрезъ побочный рукавъ (*Nebenbindung des Waſſer*), но уже обрушилась. Какъ дорога, такъ и мостъ, по видимому очень стары. Съ другой стороны ручья, къ Западу, гора, на лѣвомъ берегу устья, образуетъ длинную стѣну, оканчивающуюся угломъ, за которымъ таже большая стѣна по направленію къ Бухтѣ, мало по малу понижается. На краю, внизу, есть нѣсколько пещеръ и ходъ по лѣстницѣ тутъ ведетъ косо вверхъ, мимо трехъ сдѣружи отверстыхъ и нѣсколькихъ въ гору изсѣченныхъ гротовъ, къ часовнѣ, со сводами, которая однако же, при обвалѣ скалы, отчасти лишилась наружной своей стѣны. Подлѣ этой, въ самомъ углу находящейся часовни, начинается вытесанный въ скалѣ удобный ходъ, который, шаговъ на сто или болѣе, слѣдуетъ вдоль стѣны, идущей къ Бухтѣ, имѣя токмо нѣсколько малыхъ просвѣтовъ: куда однако же ведетъ этотъ ходъ и какія у него боковыя пещеры, это не можетъ быть обследовано, потому что онъ, какъ и большая часть гротовъ, нынѣ служитъ для складки пороха, запертъ и состоитъ подѣ стражею.... Шагахъ въ 500-хъ отъ края, вверхъ по ручью, у подошвы скалы, на пространствѣ, составляющемъ около сотни шаговъ, опять изсѣчены разные прекрасные гроты, изъ коихъ иные также служатъ пороховыми погребами; а въ 200-хъ шагахъ отъ нихъ видны слѣды стѣны, которая отъ крутой скалы шла прямо къ ручью, имѣющему тутъ въ глубину иногда до $1\frac{1}{2}$ сажени, и на другой сторонѣ отъ этого ручья опять тянулась къ противоположной скалѣ, гдѣ кажется были ворота.“

III.

БАШНЯ ВЪ ЧОРГУНЬ.

Приступая къ описанію укрѣпленій, находящихся на Сѣверной сторонѣ Таврическихъ горъ, я долженъ повторить здѣсь замѣчаніе, что всѣ крѣпостцы, или наблюдательныя башни, находились при ущельяхъ, по коимъ пролегали, или могли пролегать пути на Яйлу и на Южный берегъ. Между этими главными дорогами однако же, по мѣрѣ надобности, были коегдѣ устроены и другія крѣпости, служившія какъ бы сблизительными пунктами, или точками прикосновенія между рядами прирѣчныхъ укрѣпленій. Таковы на пр.

Между Черною рѣкою и Бельбѣкомъ: Бейкырманъ, Черкесь-Керменъ, Кызь-Керменъ и Мангупъ.

Между Бельбѣкомъ и Кáчею: Керменъ (при дер. Керменчѣкъ).

Между Кáчею и Алмю: Тепекерманъ, Чуфутъ-Калé, Бакла (?), Сарамамбашъ Калé.

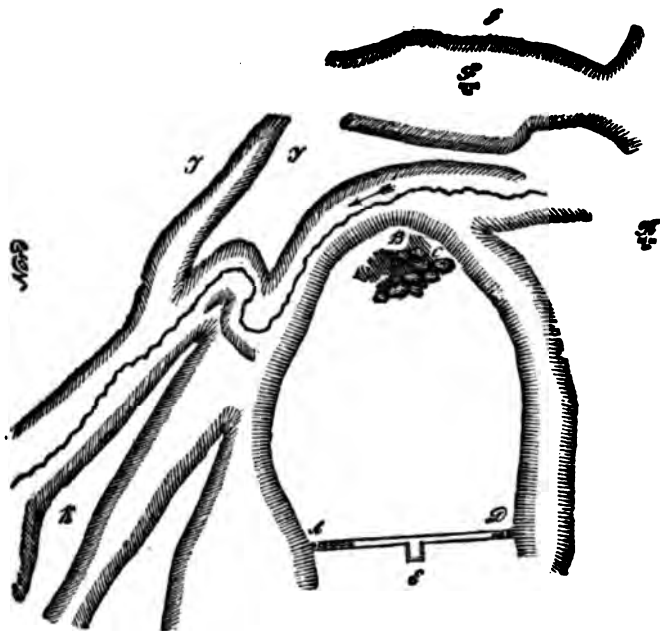
Между Алмю и Салгѣромъ: Сарысапъ-Керменъ.

Слѣдуя отъ Инкермана вверхъ по Казыкль-Ёзэну (по Черной рѣкѣ), мы въ деревнѣ Чоргунъ находимъ осьмиугольную башню, о которой достоверно не знаемъ кѣмъ и когда она была построена. Татары полагаютъ, что ее поставилъ какой-то жившій тамъ Турецкій Паша, для огражденія близ-

лежащихъ деревень отъ разбойническихъ нападе-
ній; но они конечно и сами не всё вѣрятъ этому
преданію, которому Палласъ (II, 86) противопостав-
ляетъ догадку о томъ, что эта башня могла быть
построена Греками, или Генуэзцами, для поддержа-
нія сообщенія между Балаклавкою и Мангупомъ,
изъ каковыхъ мѣстъ первое отъ Чоргуны отстоитъ
на 6 верстъ, а последнее верстъ на десять.

LIV.

И С А Р Ч И К Ъ (при Казыкль-Взѣнѣ).



По Казыкль-Взѣнскому ущелью, вверхъ къ
Байдѣрской долинѣ, выше деревни Алсѹ, съ пра-

вой стороны Черной рѣки, которая тутъ называется и Алсу́ (Алая вода ⁵⁵⁹), на острой оконечности горы, есть слѣды стѣны, пересѣкавшей высушившійся къ рѣкѣ отрогъ горы (ABCD).

На этомъ мѣстѣ, именуемомъ Исарчикъ (стѣнка), нѣкогда находился наблюдательный постъ. Представляя здѣсь примѣрно наброшенный планъ укрѣпленія съ его окрестностями, я долженъ сказать, что вся стѣнка AD, при коей приметны слѣды четвероугольной башни (имѣвшей въ длину 6, а въ ширину 5 аршинъ), простиралась отъ края до края на 105, или на 110 шаговъ, будучи толщиной въ полсажени.

Отъ А до В 198, отъ В до С 15, а отъ С до D 180 шаговъ, такъ что вся окружность, съ трехъ сторонъ неприступнаго укрѣпленнаго края горы, составляла не болѣе $\frac{1}{2}$ версты. Съ полуденной стороны, по направленію отъ Исарчика къ Н, лежитъ деревня Бююкъ Мюскóмья, а къ Востоку (на OSO), по направленію къ F, деревня Ёркуста; за оною же находится скала Кызыль-Кай. Обращаясь далѣе къ Сѣверу, взоръ падаетъ на казенный лѣсъ (J. J.), называемый Атлаусъ, и наконецъ на урочище Карадагъ (K), которое тутъ лежитъ за находящимся въ яру мѣстомъ, называемымъ Аюкóтъ (медвѣжья

559) Балку, по коей тутъ течетъ рѣка, нѣмъ называли Ланга.

задница). Земля, на которой находится Исарчикъ, принадлежит къ округу деревни Бююкъ-Мюскѣмби. Чтобы достигнуть Исарчика, я изъ деревни Алсѹ сперва вѣхалъ верхомъ 25 минутъ, послѣ чего, по причинѣ густаго лѣса и каменистой, обрывистой дороги, не было уже возможности слѣдовать далѣе на лошади. Отсюда я пошелъ пѣшкомъ и, перебираясь болѣе часа чрезъ камѣня и мхи, наконецъ достигъ своей цѣли.

LV.

БЕЙКИРМАНЪ. КЫЗЪ - КЕРМЕНЪ и УКРѢПЛЕНІЕ ПРИ ИСТОКѢ БЕЛЪБЕКА.

Слѣды рукъ человѣческихъ почти столь же быстро исчезаютъ съ лица земли, какъ и исторія людскихъ дѣланій изъ памяти народной. Вотъ почему я вдругъ долженъ здѣсь наименовать три укрѣпленія, о коихъ я ничего не могъ узнать достовернаго въ бытность мою въ Крыму.

Первое изъ нихъ есть Бейкирманъ, про который, въ книгѣ изданной по случаю путешествія Екатерины II въ Крымъ, сказано слѣдующее: „Въ 6 верстахъ отъ Инкермана, къ Юговостоку, находится деревня Бейкирманъ, заслуживающая примѣчаніе по находящейся подлѣ нея мыльной глины, которою Турчанки и Татарки моютъ себѣ

головы и бѣлье“ — ³⁶⁰). Бейкирманъ (т. е. Княжая крѣпость) по этому находился тамъ, гдѣ на картѣ показаны мыльные колодцы.

Тщетно отыскивалъ я въ Крыму другое изъ этихъ укрѣпленій, Кызъ-Керменъ (дѣвичья крѣпость), о коемъ упоминаетъ Палласъ, при исчисленіи мѣстъ, изобилующихъ пещерами ³⁶¹). Токмо по прибытіи въ С. Петербургъ я узналъ отъ Г-на Панютина, Командира славнаго въ лѣтописяхъ Русскаго флота брига Меркурія, что урочище Кызъ-Керменъ находится на СВ. отъ Черкѣсь-Кермена и къ Западу отъ Орта-Каралеса; что мѣсто это принадлежитъ наследникамъ Каа-Бѣя и что тамъ нынѣ поставленъ домъ.

360) См. путешествіе Ея Импер. Величества въ полуостровный край Россіи, предприѣмое въ 1787 году; СПб. 1786. 8, с. 72 и 73.

361) Разсуждая о происхожденіи Инкерманскихъ пещеръ, Палласъ (II, 72) присовокупляетъ: „такія изсѣченныя въ камнѣ келліи и жилища находятся не только въ Инкерманѣ, но и въ известковой горѣ, къ Северо-западу отъ деревни Карани, также въ скалѣ, принадлежащаго мнѣ урочища Каракоба и подъ Манкупомъ, выше мнѣ же принадлежащей деревни Шулю; равно мѣрно въ Тепѣ-Керменѣ и Кызъ-Керменѣ, при деревнѣ Шюрю на Качѣ, недалеко отъ описанной выше Жидовской крѣпости и въ разныхъ другихъ мѣстахъ, гдѣ мягкій мѣлообразный известнякъ легко могъ быть изсѣкаемъ.“ Въ примѣчаніи Палласъ говоритъ: „Кызъ Керменъ значитъ дѣвичья крѣпость, и преданіе гласитъ, что тамъ жили дѣвы, которыя наконецъ низверглись съ скалы: статья можетъ что это были инокнии.“

О третьемъ укрѣпленіи прежнихъ временъ уведомилъ меня Швейцарскій путешественникъ, Г-нъ Дюбуа, который набрелъ на него случайно, въ 1833 г. при обследованіи мѣстъ около устья Бельбѣка. Полагая что это одно изъ укрѣпленій Скифскаго Царя Скилура, Г. Дюбуа говоритъ, что отысканныя имъ примѣты, находятся на высотѣ лѣваго берега Бельбѣка, въ двухъ верстахъ выше устья его. Постройка, занимающая всю ширину узкаго возвышенія, была четвероугольная. Еще видно направленіе рва, которымъ воды Бельбѣка были проведены у подошвы замка, и весь скатъ, равно какъ и окрестности, покрыты обломками черепицъ и сосудовъ, представляя слѣды прежнихъ построекъ ³⁶²).

362) Вотъ подлинныя слова Г-на Дюбуа, изъ письма его ко мнѣ, отъ 9 Апр. 1835 года: „Vous savez que Skilouros avoit cerné les pauvres Khersonnésiens en construisant 7 châteaux forts autour de leur presque héracléotique. On a facilement reconnu quelques uns dans Balaklava ou Symbolon, Inkerman ou Ktenos, Mankoup ou Mangout.... On ignore où étoient bien positivement les autres. J'en ai retrouvé un dans la vallée du Belbek, à 2 verstes de son embouchure, sur une colline qui borde la rive gauche de la rivière. Les fondemens de ce château, construit en carré, sont très visibles et prennent toute la largeur de l'étroite colline: on reconnoit un canal qui menoit jadis l'eau du Belbek au pied du chateau et toute la pente de la colline et les alentours sont recouverts de débris de briques, amphores et de traces d'anciennes fondations. — Нѣмецкій переводъ этого письма я напечаталъ въ газетѣ *St. Petersburgische Zeitung*, 1835, No. 103.

LVI



ЧЕРКЕСЪ-КЕРМЕНЪ.

Побывавъ въ Каралесъ ³⁶³), деревнѣ, которая по мѣстоположенію своему и разнообразію видовъ, есть одно изъ прелестнѣйшихъ мѣстъ полуострова ³⁶⁴), посѣтители Крыма должны взглянуть на Черкесъ-Керменъ, его дивныя ущелія, его вели-

-
- 363) Каралесъ или Каралезъ, собственно Кара-Ильзъ (т. е. Черный Илья), почему и Палласъ пишетъ *Kara-Ulad*. См. *Pallas Voyart. II*, 104—109. Такъ у Византійскихъ писателей мы находимъ *Karà Iouboûph* (Сага Iusuf, id est niger Iosephus). См. Мих. Дуки гл. XXXIII; Парижск. изд. с. 126; такъ у Дюканжа: *Usun Chazan, Carailuchi filius* (Узунъ Гасанъ, сынъ Чернаго Илья). См. *du Cange, Famil. Byz.* p. 161, и т. п.
- 364) Кларке сказалъ: *Kara-Ilaes*, le plus agréable village de la presqu'île, délicieusement situé à l'entrée d'un défilé romantique qui mène à Shoulou (Choulu). *Clarke, voyages II*, 479.

чественные утесы съ старинною башнею, его многочисленныя пещеры, чудный колодезь и разнообразныя скалы, изъ коихъ одну Читатель здѣсь видитъ предъ собою.

Названіе Черкѣсъ-Кермѣнь, Паласъ переводитъ такъ: *Esfercaffen Fessung* (Черкасская крѣпость), говоря, что близлежащая деревня этого имени прежде была обитаема Греками³⁶⁵). Кларке повѣствуетъ, что Черкѣсъ-Кермѣнь нѣкогда принадлежалъ Генуэзцамъ, и что въ древнія времена въ немъ жили Черкесы, какъ доказываетъ это самое названіе³⁶⁶). — Но кто ручается за достоверность этой догадки? Невзирая на передаваемое намъ Паласомъ преданіе о томъ, что при верховьяхъ Хабарты или Кабарты (Бельбѣка), нѣкогда жили Кабардинцы или Черкесы, и что въ его время мѣста, лежащія между вершинами Качи и Бельбѣка, еще именовались Черкестюсомъ (*Esferfestiuf*³⁶⁷),

365) Pallas, *Bemerkungen* II, 82.

366) Clarke, *Voyages* II, 479.

367) Pallas, тамъ же II, 37. — Первый писатель, говорившій о пребываніи Черкесовъ въ Крыму, есть, сколько мнѣ извѣстно, Рейнегсъ. По его словамъ они въ VI вѣкѣ Геджры (въ XII вѣкѣ по Р. Х.) оставили свое отечество и перешли къ Дону; но были принуждены перебраться въ Крымъ, гдѣ будто бы отъ рѣки Кабаръ получили названіе Кабардинцевъ. Были однако же грамотные люди, которые говорили Рейнегсу, что Черкесы искони назывались Кабаръ, что они происходятъ отъ Джингисхана, жили въ Крыму и потомъ переселились на

я думаю, что пребываніе Черкесовъ въ этихъ мѣстахъ — только догадка, основанная на недоразумѣніи. Черкѣсъ или Черкѣсъ есть, какъ мы уже видѣли выше ³⁶⁸), собственное имя, по коему, также какъ и по другимъ именамъ лицъ, въ Крыму прозвано не мало разныхъ урочищъ ³⁶⁹); утверждать же,

мѣста нынѣ ими обитаемыя. См. Dr. Jacob Reinegg's *Allgem. historisch-topographische Beschreibung des Kaukasus; Gotha und St. Petersburg 1796, Th. I, S. 242.* — Известно, что Константинъ Багрянородный говоритъ о Кабарахъ или Каварахъ (*Καβαροι*), происшедшихъ, но отделившихся отъ Козаръ, и поселившихся въ землѣ Печенѣговъ. *De adm. imp. R. II, cap. 39 et 40.* Впрочемъ Хабаръ есть имя, встречаемое въ XVI вѣкѣ и въ Русской исторіи, гдѣ говорится о Хабарѣ Симскомъ, сынѣ Иоаннова воеводы, Василя Образца, спасителя Нижняго Новгорода въ 1504 году, и Рязани въ 1521 году. См. Карамз. VI, 336; VII, 111 и пр. 222.

368) См. выше, с. 82 и примѣчаніе 116 и 117.

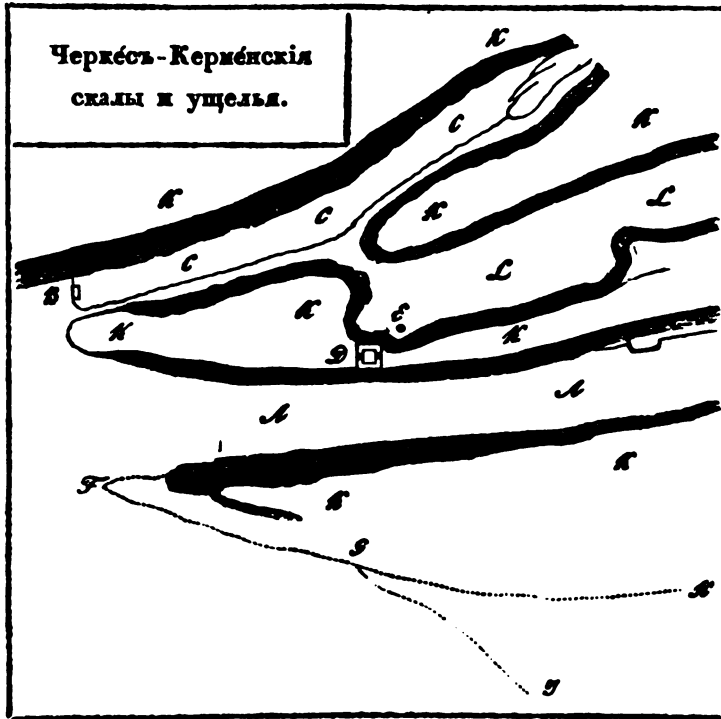
369) Такъ на пр. мы находимъ:

- Черкѣзъ, селеніе Евпаторійскаго уѣзда;
- Черкѣсъ Эли, дер. при р. Алмѣ;
- Черкѣсъ Тобай (Тобай?), селеніе Феодос. уѣзда;
- Черкезынъ Хыръ, бугоръ въ Куру-Езѣнской округѣ;
- Черкѣсъ Чокракъ, источникъ по пути изъ Демирджи къ р. Ангаръ.
- Черкѣсъ Кошъ, оврагъ въ мѣсту, примезеванномъ къ Бююкъ Ламбатской округѣ;
- Черкѣсъ Дерѣ, яръ въ Гурзуфской округѣ;
- Черкасынъ дагъ, гора и лѣсъ къ Западу отъ Палекастра;
- Черкѣсъ Дерѣкъ или Черкѣсъ Джемизъ, названіе дерева (Волошкаго орѣха) въ Мысхорѣ, и проч.

что Черкесы жили вездѣ, гдѣ таковыя находятся, значило бы полагать, что Кабардинцы нѣкогда занимали весь Крымъ. Черкесь-Кермѣнь получилъ названіе отъ своего строителя, какъ это именно говоритъ Броневскій, бывшій въ Крыму въ 1578 году, и присовокушающій, что самый Черкесь Кермѣнь есть замокъ новый, построенный Турками; но что подлѣ онаго находятся остатки другаго укрѣпленія и города, которые такъ стары, что ни Турки, ни Татары, ниже самые Греки не знаютъ названія. Но знаютъ, что это мѣсто пришло въ разореніе во времена Греческихъ владѣльцевъ или вождей, которые, какъ говорятъ, тамъ чинили многія преступленія противъ Бога и людей. И въ той скалистой горѣ, находятся дивнымъ образомъ изсѣченныя жилища (domus), которыя, хотя это мѣсто нынѣ и покрыто лѣсомъ, частію еще совершенно уцѣлѣли. Церковь, нѣкогда украшенная мраморными и серпентинными столбами, нынѣ же разрушенная, свидѣтельствуетъ о томъ, что тамъ нѣкогда находилось отличное и славное мѣсто ³⁷⁰).

Къ тому же въ Алуштѣ, Бююкъ Ламбатъ и пр. отъ Татаръ слышнѣ также названіе славнаго нѣкогда разбойника, по имени Черкесь Абаза, во дни котораго жители разныхъ деревень, искали спасенія въ лѣсахъ, гдѣ съ того времени убѣжища ихъ удержали названіе Алачухъ или Алачухларъ (шалашъ).

370) *Agx et civitas quondam antiquissima Mancoriae, et Cercsessigermeno à Turcis arci novae et à Cercsessio nominatae, proxima est, nec ea à Turcis et*



Чтобы имѣть понятіе о положеніи Черкесъ-Кермена, Читатель благоволитъ взглянуть на глазо-мѣрный планъ здѣсь представляемый, на коемъ :
А. есть ущелье, въ которомъ лежитъ деревня, съ домами своими и жилищами, отчасти изсѣченными въ скалы, и съ пространными пещерами, изъ коихъ въ одной, небольшой источникъ, а въ другой двѣ избы, двухъ ѣ

Tartaris, ac ipsis etiam Graecis, propter nimiam vetustatem aliquod cognomen nunc habet, etc. См. М. Broniovii p. 276 et 277 и Тунмана, въ Büsching's Erdbeschreibung I, 1217, подъ статьєю: Scharfsteinman.

разныхъ владѣльцевъ; еще одна пещера вся загорожена плетнемъ и такимъ образомъ обращена въ хлѣвъ, въ другой же сдѣланы перегородки для помѣщенія въ нихъ скота.

В. Недостроенный домъ владѣльца Черкесь-Кермена и за онымъ сады С. вдоль по ущелью, между высокими скалами К. (при коихъ, какъ видно на планѣ, находятся осыпи горъ).

Д. Калé, башня, или лучше сказать двойныя ворота, въ видѣ башни построенныя надъ трещиною въ скалѣ, которымъ, по словамъ Сумарокова ³⁷¹), Татары даютъ названіе Кискулеси (чит. Кызъ-Кулеси, т. е. дѣвичья башня). Подъемъ къ этой башни отъ деревни весьма неудобенъ, ибо отъ дна ущелья до верха скалы взбираешься по крутой стезѣ цѣлыхъ пять минутъ. Достигнувъ вершины идешь по хребту ниблющему въ ширину не болѣе десятка аршинъ, и тутъ, отошедши влево 100 шаговъ, достигаешь такъ называсяго Калé, воротъ къ неприступной со всѣхъ сторонъ оконечности столь высокой скалы, что старое дерево, волошскій орѣхъ (E), стоящій на днѣ другаго ущелія (L), вершиною своею не достигаетъ основанія башни.

FGH. Дорога въ Бакчисарай.

FGJ. Дорога въ Каралесъ.

Черкесь-Керменскія большія и меньшія подземеелья и ведущія къ нимъ ходы, доннынъ, сколько мнѣ извѣстно, небыли еще вполне и удовлетвори-

371) См. Досуги Крымскаго Судьи II, 47. — Въ числѣ рисунковъ есть „Черкесь-Кирманъ“, гдѣ Читатели могутъ видѣть фасадъ этой башни.

тельнымъ образомъ описаны, и я сожалею, что мнѣ не удалось подробнѣе ими заняться.

Любопытнѣйшія свѣдѣнія о Черкѣсь-Кермѣнѣ, на Русскомъ языкѣ напечатаны въ такомъ временномъ изданіи, въ которомъ конечно никто оныхъ отыскивать не станетъ: именно въ 12-мъ номерѣ Журнала Путей сообщенія (1828г.); въ выпискѣ изъ письма Генерала Ѳ. А. Козена „о Троглодитахъ“³⁷²). — Тутъ сочинитель, обращаясь къ пещерамъ Крымскимъ, говоритъ, что самыя достопримѣчательныя изъ нихъ въ Крыму находятся близъ Татарской деревни Черкескермана, на мѣстѣ называемомъ Джингискерманомъ. Для тѣхъ изъ моихъ Читателей, которые не имѣли случая пользоваться сказаннымъ журналомъ, я считаю нужнымъ помѣстить здѣсь слѣдующее:

„По мѣрѣ приближенія къ сему мѣсту, попадаютъ въ разныхъ разстояніяхъ, по сторонамъ дороги, большіе камни, отдѣльные, съ отверстіемъ четверугольнымъ: средина ихъ выдолблена и довольно велика для свободного помѣщенія одного человѣка. Можно справедливо заключить, что камни сіи служили имъ ведетамъ, которые наблюдали за безопасностію жителей, поселившихся въ нѣкоемъ разстояніи оттуда, на высокихъ горахъ.

372) Бояся изуродовать эти свѣдѣнія выписками, и не смѣя лишать оныхъ Читателей Крымскаго сборника, я нахожу себя принужденнымъ представить здѣсь цѣликомъ большую часть того, что Г-нъ Козенъ излагаетъ по этому предмету въ письмѣ своемъ.

Дорога, ведущая къ Джингискерману, высѣчена въ камнѣ имѣеть паранетъ и довольно широка.“ — „Всѣ сѣ скалы были высѣчены руками человѣческими, начиная отъ самой вершины оныхъ внизъ, на нѣсколько сажени въ глубину; и каждая скала заключаетъ въ себѣ большее или меньшее число жилищъ, раздѣленныхъ внутри на этажи; ихъ находится столь безчисленное множество, что на обзорѣніе всѣхъ требуется покрайней мѣрѣ двѣ недѣли времени.“ — „Жилища въ Джингискерманскихъ скалахъ, почти всѣ между собою сходствуютъ, но имѣютъ три отличительныя формы. Онѣ или неправильно круглы, или овальны, или четырехугольны, и разнятся только величиною, ибо высота вездѣ одинакова и не превосходитъ 7 футовъ. Нѣкоторые изъ нихъ совершенно пусты, въ другихъ же можно видѣть скамьи, сдѣланныя вокругъ стѣнъ, родъ низкихъ очень кроватей, стулья и табуреты, поставленные посреди горницы. Всѣ сѣ уборы высѣчены въ самыхъ скалахъ, и судя по ихъ величинѣ и формѣ, люди употреблявшіе оныя должны были имѣть обыкновенный ростъ. Входы въ сѣ жилища довольно высоки, и для человѣка средняго роста можно проходить чрезъ оныя свободно; съ обѣихъ сторонъ входа, сдѣланы отверстія овальныя, или круглыя, для освѣщенія внутренности комнатъ. Стѣны и потолки чрезвычайно тонки, ибо рѣдко имѣютъ болѣе 5 или 6 дюймовъ толщины; стѣны же внутреннія, для раздѣла горницъ, еще и того менѣе, и не превышаютъ 2 и 3 дюймовъ толщины.“ — „Можно и теперь еще различать признаки разныхъ инструментовъ, служившихъ Троглодитамъ въ ихъ работахъ, и которые изображены какъ внѣ, такъ и внутри ихъ жилищъ. Въ дальнемъ

разстояніи отъ Джингискермана находятъ утесныя скалы, которыя кажется были сондированы ими съ намѣреніемъ, чтобъ увѣриться въ твердости ихъ, прежде началія работы; ибо на нихъ примѣтны выработанныя круглыя дыры, шириною въ одинъ футъ, расположенныя одна подлѣ другой, и, какъ кажется, вдолбленныя, глубиною отъ 3 до 4 футовъ, во внутренность сихъ скалъ. Тамъ же находятъ, въ разныхъ мѣстахъ, одинаково для входа трудныхъ и почти неприступныхъ, работы, кои были ими предпріяты, и въ послѣдствіи оставлены, какъ будто сіи скалы, которыя они начали копать, не имѣли нужныхъ качествъ для ихъ обиталищъ.“ — „Признаки другихъ инструментовъ замѣчаемыхъ на стѣнахъ, во внутренности сихъ жилищъ, такъ же очень необыкновенны: нѣкоторые представляютъ выпуклыя полукружія, похожія на толстыя веревки или канаты ³⁷³), другіе уподобляются точкѣ съ запятою (semicolon), и тысячами выдавлены въ стѣнѣ. Сіи послѣдніе наиболее встрѣчаются въ комнатахъ отдѣланныхъ съ большимъ раченіемъ: — намѣтки означенныя симъ инструментомъ въ стѣнѣ, представляются какъ бы вдавленными въ мякоть, а не въ твердое тѣло. Сей наружный признакъ, можетъ быть и обманчивый, заставляетъ полагать, что Троглодиты имѣли средство смягчать камни до разработки“ — „Между сими скалами находится одна, весьма замѣчательная, по содержанію въ себѣ одного весьма страннаго покоя . . . Вершина сей скалы очень широка; подлѣ нея, одна подлѣ другой, выдѣланы неправильно круглыя дыры, имѣющія отъ 2 до 3 футовъ въ діаметрѣ, что

373) Ипже, Авторъ говоритъ, что во внутренности скалъ Джингискерманскихъ находятсѣ и раковины.

и придаетъ ей нѣкоторое сходство съ Англинскою кухнею въ большомъ видѣ. Отверстія сія, конхъ находится почти десять, служили входомъ, и вмѣстѣ сообщеніемъ свѣту съ внутренностію покоя, имѣющаго большую овальную фигуру и вышину въ 7 футъ. Долженствовали встрѣтиться большія трудности при его сооруженіи, ибо дѣлатели начинали ее не съ боковой стороны, но сверху, и работали спускаясь въ низъ, какъ бы въ колодезь, по мѣрѣ ихъ углубленія . . . Я вышелъ изъ сей скалы разщелиною, съ боку выработанною (вѣроятно искусствомъ Татаръ), доставляющею нынѣ входъ гораздо удобнѣе существовавшаго нѣкогда при Троглодитахъ.“ — На верху одной утесистой стремнины, во внутренности скалы, находится одна комната, служившая келіею и часовнею набожнымъ людямъ средняго вѣка, а между прочими кажется и одному весьма искусному художнику тамъ жившему, ибо на стѣнахъ часовни сей приметны слѣды хорошей живописи, какъ можно судить по живости красокъ, и точности очертаній, которыя еще замѣтить можно съ нѣкоторымъ затрудненіемъ сквозь слѣды разрушенія, которое она показываетъ. Изображеніе представляетъ Богородицу, окруженную нѣкоторыми Святыми . . . Картина сія приносилась бы честь вѣку Чимабуе († въ 1300 году), основателя Италіанской школы живописи въ Италіи.“

Къ этому я, изъ моихъ записокъ, могу еще присовокупить слѣдующее :

Къ пещерамъ то сходишь по каменнымъ лѣстницамъ, то идешь по застѣннымъ прикрытіямъ, только кое гдѣ имѣющимъ просвѣты, то просто спускаешься внизъ покатымъ входомъ. Въ числѣ

подземелій еще примѣчательно одно, состоящее изъ нѣсколькихъ большихъ пещеръ, которыя вмѣстѣ образовали рядъ пространныхъ покоевъ, гдѣ черезъ прелестное ущелье можно было обозрѣвать дальнія окрестности. Вокругъ этого жилья, въ скалахъ, отдѣленныхъ отъ главной скалы небольшою разсѣвиною, выдѣланы многія другія пещеры, которыя могли составлять жилища прислужниковъ или подчиненныхъ. — Въ другомъ мѣстѣ находится главная, по мнѣнію Палласа, достопримѣчательность этихъ мѣстъ: глубокой колодезь, изсѣченный въ скалѣ ³⁷⁴⁾, котораго вода есть одна изъ самыхъ холодныхъ въ Крыму ³⁷⁵⁾. Сумароковъ видѣлъ тутъ двѣ церкви. Это-то мѣсто, которое у Татаръ, конечно для отличія отъ Турецкой по-

374) Pallas, *Reise*, II, 82.

375) По сдѣланному мною 30 Марта 1834 г. наблюденію, при $+ 7\frac{3}{4}^{\circ}$ воздуха пещеры, когда вѣт оной было $+ 8^{\circ}$ Реомюра, вода имѣла не болѣе $+ 5^{\circ}$ Реом. — Съ высоты горы къ этому колодезю спускаешься по изсѣченнымъ въ камень, но очень уже избитымъ ступенямъ, коихъ Сумароковъ насчиталъ 77. Удобнѣе добраться можно къ этому ключу черезъ нижнее отверстіе, обошедши скалу. Ъдучи изъ Черкесь-Кермена въ Шулю, или Чоргуну, можно остановиться внизу противъ пещеры, и съ дороги отправиться пѣшкомъ вправо на гору. Черезъ $\frac{1}{4}$ часа достигаешь каменной лѣстницы, ведущей въ пещеру, которая имѣетъ въ глубину 16 шаговъ и безъ малаго столько же въ ширину. Отъ нея до другой пещеры, въ коей вода, всего шаговъ пять, однакоже по ступенямъ, изсѣченнымъ въ скалѣ такъ, что на оныхъ стать можно одною только ногою. Пещера въ коей

стройки, получило названіе Эскермѣнъ или Эскі-Кирманъ (старинная крѣпость), есть безъ сомнѣнія тотъ древній, нынѣ уже безыменный городъ, о коемъ упомянулъ Броневскій ³⁷⁶).

Г. Монтандонъ говоритъ, что на Восточной сторонѣ Черкѣсь-Кермѣна видна башня, оставшаяся отъ древняго укрѣпленія, и нѣсколько построекъ, именуемыхъ Татарами Куттелей ³⁷⁷). Въмѣсто послѣдняго слова не должно ли читать Кутлѹ-бей или Кутлѹгъ-бегъ? Въ такомъ случаѣ замѣчательно, что мы здѣсь, также какъ и въ Солгаті (Старомъ-Крымѣ), находимъ и Черкѣса и Кутлѹбѣя — ³⁷⁸), изъ коихъ послѣдній долженъ быть извѣстный Темиръ Кутлѹкъ, котораго Русскіе лѣтописцы называютъ Темиръ-Кутлѹй ³⁷⁹), и который, по взятіи Сарая на Волгѣ и изгнаніи Тохтамыша, при помощи старца Едигея, разбилъ на берегахъ Ворсклы, въ 1399 г. Витовта, успѣвшаго

вода, открыта на ОНО. Мнѣ казалось, что она въ глубину имѣетъ сажени 2 или 3; но проводникъ мой увѣрялъ, что она очень длинна. Желая достать воды надобно пагнуться.

376) См. выше примѣчаніе 370.

377) On observe, sur les rochers qui sont à l'est, la tour d'un vieux fort et quelques ouvrages en maçonnerie appelés par les Tatares du lieu Koutteley. См. Guide du voyageur en Crimée, p. 226.


378) См. выше, с. 82 и 85.

379) Карамз. V, 164. Царь Темиръ Кутлѹй скончался въ 1401 году; преемникомъ же его былъ Шадибекъ. См. Сочійскаго Временника I, 424.

предъ тѣмъ захватить около Азова цѣлый улусъ Татарскій, и поселившаго своихъ плѣнниковъ близъ Вильны, гдѣ и доннынѣ живутъ Магометане, по духовнымъ дѣламъ зависящіе отъ Таврическаго духовнаго правленія.

LVII.

М А Н Г У П Ъ .



Необитаемый нынѣ Мánгупъ заслуживаетъ особенное вниманіе. Время его основанія неизвѣстно. Если Тунманъ полагаетъ, что уже въ 754 году въ немъ находился Епископъ, въ послѣдствіи времени возведенный въ Митрополиты ³⁸⁰⁾, то это догадка, основанная конечно на предположеніи о тождествѣ Мánгупа съ столицею Готѣи (*Готѣя, κάστρον Γοτθίας*). Достоинно однакоже сожалѣнія, что столь разсудительный писатель, не подтвердилъ неоспоримыми свидѣтельствомъ какъ это мнѣніе, такъ и показаніе свое о томъ, что вскорѣ послѣ 754 года Мánгупъ покоренъ Козарамъ. Уже Бержеронъ, въ

380) *Düschings Erdbeschreibung I, 1217.* — О первопрестольникахъ Готеской Епархіи говорено выше на с. 64 и д.

своемъ сочиненіи о Татарахъ ³⁸¹⁾, ссылаясь на Michou ³⁸²⁾ говорить, что Готы, тѣснимые Гуннами, перешли частію во Фракію, Болгарію и далѣе въ Италію, частію же въ Тавриду, гдѣ, послѣ

381) *Traité des Tartares, chap. XVI.* — Въ *Recueil de divers voyages etc. à Leide, 1729.* 4. на с. 96-й.

382) Нѣтъ сомнѣній, что Бергеронъ тутъ разумѣетъ умершаго въ 1523 г. Краковскаго канонника Матѳея изъ Мѣхова (Masiéy z Miechowa), сочинителя изданной въ 1521 г. книги: *Descriptio Sarmatiarum Asiae et Europiae et eorum, quae in eis continentur: auctore Matthia a Miechow, artium et medicinae Doctore, Canonico Cracoviensi.* Который въ XI главѣ говоритъ о Готахъ слѣдующее: Qui vero cum principe Frigiderno in locis suis ad mare Ponti permanerunt, Ostrogothi, h. e. orientales Gothi, sunt appellati Iuhris autem sive Hungaris, de Sarmatia Asiana in Pannoniam abeuntibus, reliquiae Gothorum auctae et multiplicatae sunt, quas Tartari ab oriente superuenientes in toto deleuerunt: sed et ciuitates, castraque demoliti sunt, vt solum in Taurica insula residui reperirentur. Verum Ianuenses ex Italia Theodosiam seu Caffam urbem famosam in Taurica insula sub ipsis obtinuerunt, et coloniam fecerunt. Tandem Tartari de familia Vlanorum, de quibus infra dicetur, per portam septentrionalem insulam ingressi, totam cum oppidis, pagis et campis occupauerunt, ducibus de Mankup, qui generis et linguae Gothorum fuerunt, dumtaxat castrum Mankup retinentibus. Postremo Mahomet octauus imperator Turcorum, auus moderni Selambeci imperatoris, Tauricam insulam comprehendit, Caffam expugnauit, Tartaros Precopenses, seu Vlanos, cum tota Cherroneso homagiales sibi fecit, et vltra insulam ad septentrionem, castrum Azow in ripa Tanais incastellauit, et in hunc diem Turci tenent. Binos quoque duces et fratres de Mankup, vnico Gothici generis ac linguagii superstites, ad spem gregis Gothorum prolificandorum, gladio percussit et castrum Mankup possedit. Sicque Gothi

изгнанія ихъ Татарами, нѣкоторые остались въ Мánгупѣ и разныхъ другихъ мѣстахъ. Тутъ-то, сколько мнѣ извѣстно, у Матѳея уроженца Мъховскаго, впервые упоминается о Мánгупѣ. Сказавши что тѣ Готы, которые съ Княземъ своимъ Фригидерномъ остались при Черномъ морѣ, получили названіе Остроготеовъ, т. е. восточныхъ, у него наконецъ дѣло доходитъ и до Татаръ, которые, какъ говоритъ онъ, чрезъ Сѣверныя ворота (Перекопъ) вошли въ Тавриду и заняли всѣ города, селенія и земли оной, такъ что одинъ только замокъ Мánкупъ остался за владѣльцами Мánкупскими, которые родомъ были Готы и говорили по Готѣски. Мухаммедъ же, когда завладѣлъ Кафою, и привелъ въ зависимость Перекопскихъ Татаръ со всѣмъ полуостровомъ, убилъ двухъ братьевъ и владѣльцевъ Мánкупскихъ, послѣднихъ Готеовъ когда либо бывшихъ въ Сармаціи, Италиі, Испаніи и Франціи, и овладѣлъ Мánкужомъ.

Примѣняя Птолемеевы извѣстія о Таврическомъ полуостровѣ къ нынѣшнему Крыму, разные

penitus, tam circa Sarmatias, quam in Italia, Hispania et Gallia extincti sunt, nec eorum genealogia amplius comparet. См. Historiarum Poloniae et Magni Ducat. Lithuaniae Scriptorum collectio magna. Edidit Laur. Mizlerus de Kolof (Varsaviae, 1761 fol.) ч. I, с. 191 и 192. Ниже мы увидимъ, что эти владѣльцы Мангула вѣроятно были — Греки.

писатели излагали различныя предположенія о древнемъ названіи этого мѣста. Такъ на примѣръ Мелетій думалъ, что Мánгупъ есть древняя Тиритакн ³⁸³), а Сумароковъ (II, 45), вѣроятно на основаніи карты, приложенной къ сочиненію Формалеони, рѣшительно утверждаетъ, что Мánгупъ встарину назывался Аргодою ³⁸⁴). Въ числѣ этихъ догадокъ

383) Мелетій, на с. 224-й, говоритъ: *Μετὰ δὲ τὴν Θεοδοσίαν εἶναι τὸ Νύμφαιον Ἀχρωτήριον. κατὰ δὲ τὸν Κιμμέριον Βόσπορον εἶναι Ταριχτάκη· ἢ ὅποια κοινῶς λέγεται Μαγκούλ, Φρούριον ὄχυρον*, т. е. „За Θεодосію находится Нимфейскій мысъ. По Воспору Киммерійскому лежитъ Тириктаки, обыкновенно называемый Манкупъ, крѣпкій замокъ.“ Изъ этихъ словъ уже достаточно явствуетъ, что Мелетій не зналъ гдѣ именно находился Мánгупъ. — Самая же Тириктака, по мнѣнію Бларамберга, вѣроятно существовала верстахъ въ 3-хъ отъ нынѣшняго соленаго озера Чурубáнъ), гдѣ, кажется, нѣкогда былъ заливъ. Г. Бларамбергъ, въ одномъ изъ неизданныхъ имъ разсужденій, о коихъ упомянуто выше (въ примѣч. 153-мъ), говоритъ слѣдующее: *La ville de Tyritace, que Ptolemée place près de Panticapée, un peu plus bas que cette ville à l'occident, paraît avoir été située à environ trois verstes ouest de l'ancien golfe, aujourd'hui lac salant de Tcheroubache avec lequel communiquait une rivière, dont on voit le lit dans un ravin au bas d'une hauteur entourée de murailles, flanquées de distance en distance de tours rondes et carrées etc.*

384) Если бы при историческихъ разысканіяхъ дозволялось дѣлать заключенія по однимъ звукамъ названій, то конечно скорѣе можно бы было заключить о тождествѣ Птолемеевой Аргоды и города Ардавды (*Αρδαύδα*, т. е. семи Боговъ), о коемъ упоминается въ безымянномъ Периплѣ, гдѣ сказано, что такъ нѣкогда называлась Θεодосία, на языкѣ Алаговъ или

замѣчательно также мнѣніе Г-жи Гутри, полагавшей что Мánгуль есть Птолемеевъ Таврический городъ Tabana (*Ταβανα*) или Тавана ³⁸⁵). Къ этому предположенію не служило ли поводомъ то, что донинѣ большой яръ при самомъ Мánгуль носить названіе Табанá-Дерé, которое, какъ говорятъ Татары, дано по находившемуся тамъ кожевенному заводу ³⁸⁶).

Нынѣшнее названіе Мánгуль, сколько мнѣ известно, въ Русскихъ лѣтописяхъ впервые встрѣчается подъ 6989 (1481) годомъ. Лѣтописецъ, поощряя Русскихъ къ сохраненію своего отечества, советуетъ имъ не щадить головъ своихъ, „да не „узрятъ очи пльненія и грабленія Святымъ церк- „вемъ и домоу, и убіенія чадъ, и поруганія же „намъ и дочеремъ: яко же пострадаша ини велицѣи „славниі земли отъ Турковъ, еже Болгаре и реко- „мии Греци, и Трапизонъ, и Аморіа (Морея), и „Арбанасы (Албанцы), и Хорваты (Кроаты), и Босна

Тавровъ. См. Anonymi Perip'us Ponti Euxini, p. 6; Mannert's Geogr. der G. u. Römer IV, 306 и Муравьева Апостола путешествіе по Тавридѣ с. 216.

385) См. A tour performed in the years 1795-6 through the Taurida, or Crimea etc. by Mrs. Maria Guthrie, described in a series of letters to her husband, the editor, Matthew Guthrie, M. D.; London 1802. 4. p. 86, гдѣ надпись XXV-й главы есть слѣдующая: From Mankoup, the Tabane of Ptolemy, and Kastron Gothias of the Middle Ages.

386) Въ Тур. словарь Разиса сыромятникъ (tanneur) названъ tabbák; а варить (cuire) по Тур. tabkh itmek.

„и Манкупъ и Кафа и инѣ мнози земли иже „не сташа мужественнѣ, и погибоша“ и пр. ³⁸⁷). По архивнымъ нашимъ бумагамъ Мангупъ въ дѣлахъ Турецкихъ, какъ мы увидимъ ниже, встрѣчается подъ 1514-мъ, а въ дѣлахъ Крымскихъ сперва подъ 1474, потомъ же опять подъ 1564-мъ годомъ ³⁸⁸).

Изъ Европейскихъ писателей, послѣ Маттея Мѣховскаго, мы встрѣчаемъ Мангупъ у Герберштейна, бывшаго въ Россіи въ 1517 и 1526 годахъ, и показавшаго на своей картѣ Россіи, въ Крыму, только города Сарна и Мансур ³⁸⁹).

Послѣ Герберштейна мы находимъ въ дошедшихъ до насъ отрывкахъ Литовца Микхала: Мансур ³⁹⁰), у Броневскаго: Мансоріа seu Mangur

387) См. Софійскаго Временника II, 222.

388) Карамз. VII, 60 и пр. 105; — VI, 87 и 89, примѣч. 125; IX, пр. 76 (с. 22).

389) Или Масур, вмѣсто Масур. См. *Rerum Moscoviticarum Commentarii Sigismundi Liberi Baronis in Herberstein etc. Basileae*, безъ года (1551), въ листъ. На самой картѣ Московіи показанъ 1549 годъ.

390) См. *Excerpta è Michalonis Lituani fragmentis de moribus Tartarorum*, въ книгѣ: *Russia seu Moscovia, itemque Tartaria etc. Ed. Elzeviriana 1630*, р. 194. — У Бентковскаго этотъ Литовецъ въ указателѣ названъ Michelo; изъ Іехера (Зюфг III, 518) же явствуетъ, что уцѣлвшіе отрывки изъ сего писателя, числомъ 10, были впервые напечатаны въ Базелѣ, въ 1615 году, вмѣстѣ съ сочиненіемъ Лазидскаго *Lasicii, Poloni, de diis Sarmogitarum, ceterorumque Sarmatarum*.

tum, ut Turcae vocant, а у Туана: Margutium sive Mancoria ³⁹¹).

Изъ писателей XVII вѣка о Мánгуль упоминають Бопланъ , Бержеронъ и Витсенъ. Первый говоритъ: „Mancuro est un meschant chasteau, assis sur une montagne qui s'appelle Baba, en ce chasteau les habitans sont tous Juifs, et n'y peut pas auoir plus de 60 feux ³⁹²); — у Бержерона Мánгуль , принадлежавшій Туркамъ , названъ Mancor ou Manguth ³⁹³), а у Витсена, на с. 569 Mancur , въ другомъ же мѣстѣ (на с. 587), въ извѣстїяхъ полученныхъ имъ отъ какого-то Нѣмца , служившаго Россїи противъ Крымцевъ : Mancar. На картѣ Фишера 1651 года, показана Mancoria ³⁹⁴). Турки пи-

391) См. J.с. Aug. Thuani Historia sui temporis, изд. 1621 года, гл. 67-я; или же приведенную выше книжку Эльцевирскаго изданїя 1630 года, гдѣ изъ Туана перепечатана статья: De Tartarorum origine, moribus, tam domi, quam in bello disciplina (p. 219).

392) Beauplan, description d'Ukraine etc. à Rouen, 1660. 4. p. 52. Въ отношенїи къ горѣ Бабѣ , Авторъ, ниже (на с. 53) говоритъ: Les montagnes de Balaclawe et Carosu s'appellent montagnes de Baba, dont sort 7 riuieres qui arrousent tout ce Peninsule. — Нѣтъ сомнѣнїя что Тунманъ , основывался на Бопланъ , говоря: Baba-Dagi, worauf Mancur liegt.

393) P. Bergeron, Traité des Tartares, p. 96.

394) Tabula Russiae ex mandato Fedor Borissowits delineata, magno studio plurimis in locis aucta. Edita et Magno Domino Tzari et Magno Duci Michâeli Feodorowits omnium Russorum Auctocratore etc. dedicata a Nicolao Ioannis Piscatore 1651 (на одномъ большомъ листѣ). Это карта, которую Николай Ивановъ, т. е.

сали Манкубъ или Мангубъ ³⁹⁵).

Откуда взялось имя Мангупъ, это такъ же мало извѣстно, какъ и происхожденіе тысячъ другихъ географическихъ названій ³⁹⁶). Что однакоже

Niclas Jannsen Vischer (или Piscator, т. е. рыболовъ; это Латинскій переводъ его имени) начертилъ, какъ можно кажется заключить по самому заглавію оной, на основаніи карты Герарда (Gessel Gerard), изданной въ 1614 году. См. Müller's Samml. Kußf. Geog. VI, 10 и 13 и Карамз. XI, 91 и пр. 132. Экземпляръ этой карты, вмѣстѣ съ прочими Географическими пособиями покойнаго Бюшинга, поступилъ, сколько мнѣ извѣстно, въ Дено-Картъ Главнаго Штаба Е. И. В. — Стараніемъ пок. Генераль-Маіора Павла Дейриарда († 1850 г.), эта самая карта была вновь вырѣзана съ Русскими подписями при Главномъ Штабѣ въ 1823 году; но названія на ней были — исправлены.

395) Именно **مانکوب**; средняя буква **ک** произносится нами какъ К и какъ Г. Отъ того на пр. Татарское Керей можетъ быть произносимо и Гирей, и т. п. Въ Journal Asiatique 1833. Oct. p. 349, въ статьѣ: Précis de l'histoire de Crimée, depuis l'an 880 jusqu'à l'an 1198 de l'hégire, traduit du turc par M. Kazimirski, revu par M. Amedée Jaubert, писано: Mankioub.

396) Въ земляхъ подвластныхъ народамъ Турецкаго племени встрѣчаются подобныя названія, на пр. Манкерменъ и Ускупъ (последній въ Сербіи). — Въ отношеніи къ формѣ Мангутъ я замѣчу, что это слово употребляется также какъ имя собственное. Такъ на пр. подъ 1623 годомъ упоминается о Калмыцкомъ Тайшѣ (Князѣ) Мангутѣ, который присылалъ въ Москву три повѣренныхъ (Müller's Samml. Kußf. Geog. VIII, 283 и 294). — Впрочемъ Англичанинъ Дженкинсонъ, бывшій въ Россіи въ 1557 и 1558 годахъ, Ногайскимъ Татарамъ даетъ названіе Мангатъ (См. тамъ же VII, 459); — а Г. Цвикъ сохранилъ для

Мангу́пъ существовалъ уже въ концѣ XIII вѣка, и что тогда въ числѣ обитателей его находились Евреи (Караймы), въ томъ свидѣтельствуесть надгробная надпись 1274 года, о коей упомянуто выше, на с. 29-й — ³⁹⁷).

Положеніе Мангу́па необыкновенно ³⁹⁸); найдясь, такъ сказать, между небомъ и землею, на неприступной скалѣ, онъ могъ бы, кажется, противустоять всѣмъ превратностямъ сего міра. — И, невзирая на это, Мангу́пъ палъ, опустѣлъ и нынѣ исчезъ съ лица земли, которая являетъ одни только слабыя слѣды прежняго его существованія. Обстоятельнѣе всѣхъ прочихъ путешественниковъ, гово-

насъ извѣстіе, что Калмыцкій Ханъ Дондукъ Омба, прежде 1741 года, воюя съ Кубанцами, привелъ въ свое подданство горскихъ Татаръ Кундуравъ Мангутъ, которые теперь кочуютъ около Ахтубы. См. *Reise von Serepta in verschiedene Kalmücken-Lorden des Asirachmischen Gouvernements, im J. 1825; von Heinr. Aug. Zivert und Joh. Gottfr. Schill, und von ersterem beschrieben. Leipzig 1827. 8. S. 168.*

397) Это могила какого-то Исаака Мойсеева сына. — Крузе по этому, на картѣ 1300 года своего историческаго атласа, не ошибается, показывая въ Крыму и Мангу́пъ (Mankup). На картѣ 1400 г. вмѣсто этого у него Kirkiel (Чуфутъ Калѣ), а на картѣ 1500 г. опять Mankup.

398) Кларке, видѣвшій Мангу́пъ восклицаетъ: Ничто, въ какой бы то нибыло части Европы, не превосходить ужасной величественности этого мѣста. Хотя я и навѣкъ глядѣть на подобныя картины, однако же у меня едва достало равнодушія на то, чтобы набросить на бумагу этотъ удивительный видъ! См. *Clarke, Voyages II, 484.*

рившихъ о Мánгупѣ, описаль оный Палласъ ³⁹⁹). Сказавши что на гору можно взобраться только двумя тропами, и что та, которая отъ ручья Ай-Тóдора ведетъ къ развалинамъ, пролегаетъ по прекрасной долинь, у Татаръ называемой Филегусъ, а у Грековъ Пеллагосъ (море), и едвали не бывшей нѣкогда дномъ, высокими горами окруженнаго озера, къ которому, и изъ коего, вело двое воротъ, нынѣ омываемыхъ сказаннымъ ручьемъ, — Палласъ продолжаетъ:

„Дорогою, ведущею изъ Ай-Тóдорской долины въ Мánкупъ, можно ѣхать Татарскими Арбами ⁴⁰⁰). Я въ разные времена взѣзжалъ на гору, какъ этою дорогою такъ и другою, которая съ Западной стороны скалы, изъ поперечнаго яра, ведетъ вверхъ отъ деревни Кара-Илязъ ⁴⁰¹). Последнею можно только идти пѣшкомъ или ѣхать верхомъ. Она ведетъ вдоль садовъ деревень Юхаре (верхняго) Кяра Иляза и Бугазъ Сала ⁴⁰²), изъ коихъ послѣдняя, находяся въ 8 верстахъ отъ нижняго Кара Иляза, лежитъ довольно высоко, при подошвѣ горы, на коей стоитъ Мánгупская скала. Отсюда ѣдешь скалистымъ и лѣсомъ поросшимъ яромъ, иногда какъ бы по каменнымъ ступенямъ, вверхъ на чрезвычайно вы-

399) *Reisefahrten* II, 103 и д.

400) Двухколесными повозками.

401) Каралесъ.

402) Что нынѣ (въ 1836 г.) Коджа Сала (вмѣсто Ходжа-Сала), деревня, лежащая въ тѣсномъ ущельи, которое идетъ отъ Востока къ Западу. Отъ нея до обвалившейся стѣны Мánгуна, ѣдучи черезъ яръ Табанá-Дерé, 10 минутъ пути.

сокій мысъ, вездѣ почти являющій скалистые обрывы. Достигнувъ съ небольшимъ двухъ третей всей высоты, видишь значительный остатокъ стѣны, которая была проведена поперегъ доступной части яра; она кладена на известкѣ ⁴⁰³), изъ тесаного и дикаго камня и доведена до отвѣсной стѣны сего ущелья. При тропѣ вѣроятно находились ворота, которые разрушены вмѣстѣ съ частью стѣны. Нѣсколько повыше, при крутомъ скатѣ яра, находится Жидовское кладбище, со многими двурогими надгробіями ⁴⁰⁴), свидѣтельствующими о пребываніи этого народа въ городѣ Манкуфѣ. — Первой городской стѣны достигаешь въ верхней, топкой части яра, гдѣ есть ключъ, причиняющій влажность здѣшней почвы. Съ лѣвой стороны тутъ находится просторная пещера съ порядочными дверьми, и есть нѣсколько открытыхъ водохранилищъ, изсѣченныхъ въ известковомъ камнѣ, которыми нынѣ пользуются сырмятники, Евреи, приѣзжающіе сюда въ лѣтнее время изъ Джу+утъ-Калѣ, и употребляющіе для выдѣлки кожъ обрѣтаемыя при этой горѣ во множествѣ дубильныя растенія (*Rhus coriaria* и *Cotinus*); при чемъ и вода здѣшняя считается весьма способною для таковой работы ⁴⁰⁵). Стѣна, при коей тутъ построена круглая башня, для защищенія входа и источника, идетъ надъ долиною, по скату менѣе обрывистому, и вдоль по оной, въ нѣкоторомъ другъ

403) Съ пескомъ похожимъ на морской, крупнымъ и мѣлкимъ. Толщина стѣны, которая и видѣна, была не менѣе сажени.

404) См. выше, с. 30.

405) Тамъ, гдѣ стѣна, въ яру Табанá-Дерѣ, съ Восточной стороны, примыкаетъ къ отвѣсной скалѣ, въ сей послѣдней изсѣчены пещеры въ три яруса. Вошедши

отъ друга разстояніи, видны оборонительные углы; она нѣсколько толще аршина и вышиною безъ малаго въ двѣ сажени. Будучи кладена на известкѣ, эта стѣна почти вся еще существуетъ, хотя и съ большими или меньшими поврежденіями ⁴⁰⁶). Въ нѣсколькихъ стахъ шаговъ далѣе къ Востоку, находятся ворота, къ коимъ изъ глубокой Ай-Тодорской долины ведетъ упомянутая выше дорога, весьма затруднительная, но представляющая возможность къ проѣзду на волахъ, и по близости оной

въ нижнюю, видишь съ лѣвой руки лѣстницу, по коей 11 ступенями поднимаешься вверхъ къ другой пещерѣ. Изъ этой еще 6 ступеней ведутъ къ двухсаженному гроту, отверстому со стороны ущелья надъ самою стѣною. Подлѣ этого грота другой, таковой же съ нимъ на одномъ горизонтѣ находящійся. При первой изъ сихъ верхнихъ пещеръ, вправо отъ лѣстницы къ ней ведущей, есть еще боковое углубленіе. Пещера, лежащая рядомъ съ этимъ верхнимъ гротомъ (влѣво отъ онаго), длиною аршинъ въ 8. Она также отверста со стороны ущелья. Этотъ другой гротъ уже находится надъ пещерою втораго этажа, и въ полу его двѣ большія дыры, чрезъ которыя видно что внизу дѣлается. Статься можетъ, что это были караулни, представлявшія также возможность разить изъ нихъ приступающаго къ крѣпости непріятеля. Разстояніемъ на $1\frac{1}{2}$ сажени отъ скалы, въ стѣнѣ находилась дверь или окошко, шириною въ $1\frac{1}{2}$ аршина, а вышиною въ 8 или 9 четвертей. Выдолбленные въ камнѣ цистерны, о коихъ упоминаетъ Палласъ, въ 1753 г. были засорены. Кожвники тамъ уже не работаютъ, но съ 1831 г. Татары стали засѣвать это мѣсто табакомъ.

406) О состояніи, въ какомъ находятся крѣпостныя стѣны и башни, Читатели могутъ судить при взглядѣ на видъ, представленный въ началѣ этой статьи (см. выше, с. 261), который въ Іюнь 1833 года, снятъ на Караймскомъ кладбищѣ.

опрямленный фонтанъ (Springbrunnen), а подлѣ, подъ плоскою скалою, пещера, гдѣ нынѣ отдыхаетъ скотъ. Надъ фонтаномъ, на камнѣ, высѣчена Татарская надпись 953 года Геджры ⁴⁰⁷). Верхъ скалы, нѣсколько бугроватой, — которая съ покатистой стороны ограждена стѣною, а со всѣхъ прочихъ сторонъ обезпечена отвѣсными боками скалъ ужасной вышины, — покрытъ порядочнымъ дерномъ и коегдѣ представляетъ кустарники и одичавшія маслины ⁴⁰⁸). Кромѣ малой Синагоги и нѣсколькихъ домовъ, въ коихъ обитаютъ Еврейскіе кожевники, здѣсь однѣ только кучи мусора, слѣды прежнихъ жилищъ, и два остатка малыхъ Христіанскихъ церквей, съ образами, писанными красками по известкѣ, въ Восточномъ, уцѣлѣвшемъ (олтарномъ) углубленіи, гдѣ въ одномъ особливо замѣтенъ образъ Богородицы, еще довольно лѣственный ⁴⁰⁹). Нѣсколько лучше этихъ церквей, сохранилась мечеть ⁴¹⁰), находящаяся подлѣ внутренней

407) Т. е. 1546 г. по Р. Х. — Это должно быть въ Гамамъ Дерѣ (въ Банномъ яру).

408) Въ 1833 г. тутъ между прочимъ произрастали и Волошскіе орѣхи и бузина.

409) Большая изъ этихъ церквей имѣла въ длину, безъ олтарнаго полукружія, десять, а въ ширину 8 шаговъ. Въ стѣнахъ находились поперечныя, деревянныя прокладныя. Въ олтарѣ было одно окно, а съ Южной стороны, вверху, два оконца, до коихъ стѣна понынѣ уцѣлѣла. Внутри церкви, въ 1833 году, росло большое двухсаженное бузиновое дерево, которое было выше самой развалины. На надгробныхъ плитахъ и домовинахъ внѣ церкви, надписей не видать.

410) Мечеть эта, называемая Джамі (т. е. соборною), находилась въ 125 шагахъ отъ воротъ внутренняго
Кр. Сборникъ II. Келлена. 18

крѣпости. Это внутреннее укрѣпленіе состоитъ изъ весьма плотной и высокой поперечной стѣны ⁴¹¹), которая отсѣкаетъ узкій мысъ, образуемый горою съ Восточной стороны, надъ долиною Ай-Тодорскою, и изъ лежащаго при стѣнѣ четверугольнаго двухъэтажнаго замка ⁴¹²). Въ нижнемъ ярусѣ видны только пробонны или просвѣты (Schießlöcher) для ружей; въ верхнемъ же, разоренномъ, кажется были амбразуры для тяжелаго орудія. По этому мысу, съ котораго открывается неизяснимо предѣльный видъ на окрестныя долины, чрезъ Херсонисъ на море, и на горы до Узунджуской Яйлы, коегдѣ растутъ грушевыя деревья и кустарники, а въ скалѣ, при обрывѣ, особенно съ полуденной стороны, надъ Ай-Тодорскою долиною, изсѣчены разныя пещеры. Примѣчательнѣйшія изъ нихъ однакоже находятся на Восточномъ углу скалы. Тамъ, на скалистой поверхности, вытесаны плоскія бассейны и желобы для уловленія воды, а съ Сѣверной стороны ведетъ внизъ наружная лѣстница, которою спускаешься въ пространную каменную залу, длиною сажени въ три, а шириною въ семь аршинъ,

укрѣпленія; она почти вся была строена изъ тесанаго камня, но съ деревянными продольными перекладинами и уцѣлѣла почти по самую крышу; длина ея 17, ширина 14 шаговъ. Предъ входомъ въ мечеть находится гробница съ чалмою.

411) Эта стѣна идетъ съ Сѣвера, отъ Алмалыкъ Дерé (Яблоннаго яра) на Полдень къ долу Рогузъ Дерé, коимъ пролегаетъ дорога въ Шулю и далѣе въ Байдарскую долину. Тамъ гдѣ ворота, эта стѣна была толщиною въ двѣ сажени.

412) Постройка, судя по оконнымъ украшеніямъ, казалась мнѣ Турецкою; но окна четверугольныя. Въ нижнемъ этажѣ ихъ четыре, а въ верхнемъ три.

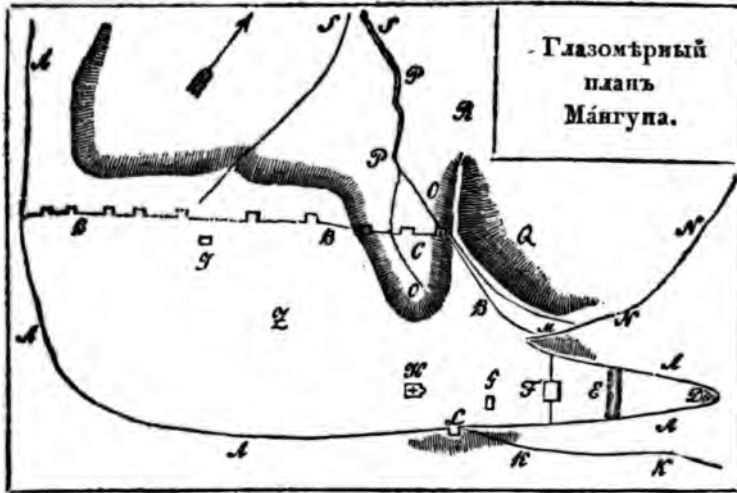
коя потолокъ поддерживается однимъ только четвероугольнымъ столбомъ. При этой залѣ, съ Восточной стороны выдолблено два, а съ полуденной три кабинета съ порядочными входами. Съ Западной стороны два входа ведутъ къ боковой комнатѣ, коя стѣны состоятъ изъ тогоже цѣльнаго камня, и которой длина составляетъ три, а ширина не полныя двѣ сажени. Въ концѣ этой комнаты оставлено каменное возвышеніе, на подобіе широкой скамьи или дивана. Отсюда можно выйти другими дверьми къ Сѣверу на уступъ скалы, находящійся надъ Кара-Илзскою долиною, къ коему снаружи же ведетъ другая еще опаснѣйшая лѣстница, съ первою параллельно идущая, и при обрывѣ не представляющая никакого обезпеченія. Съ полуденной стороны находится еще открытая терасса, къ коей сверху ведутъ нѣсколько ступеней. На ней изсѣчено водохранилище, прикрываемое навѣсомъ, а подлѣ, пространный гротъ, изъ котораго другою лѣсенкою можно опять подняться на поверхность горы.

„Изъ этого описанія явствуетъ, что основаніе Мангупа не должно относить ко временамъ слишкомъ отдаленнымъ. Тѣмъ болѣе однакоже достойно удивленія, что исторія и судьба его намъ столь мало извѣстны. Еще предъ самымъ присоединеніемъ Крыма къ Россіи, тамъ, какъ говорятъ, жили Татары и Жиды. Нынѣ же (въ 1800 г.) и Жиды уже оставили это мѣсто, которое совершенно опустѣло.“

Палласово описаніе дѣлается вразумительнѣе, при взглядѣ на глазомѣрный планъ Мангупа, которымъ подарилъ насъ И. М. Муравьевъ-Апо-



стою, и съ котораго я здѣсь, для полноты, представляю копію въ уменьшенномъ размѣрѣ, переверотивъ оный низомъ, т. е. Сѣверо-западомъ, къ верху.

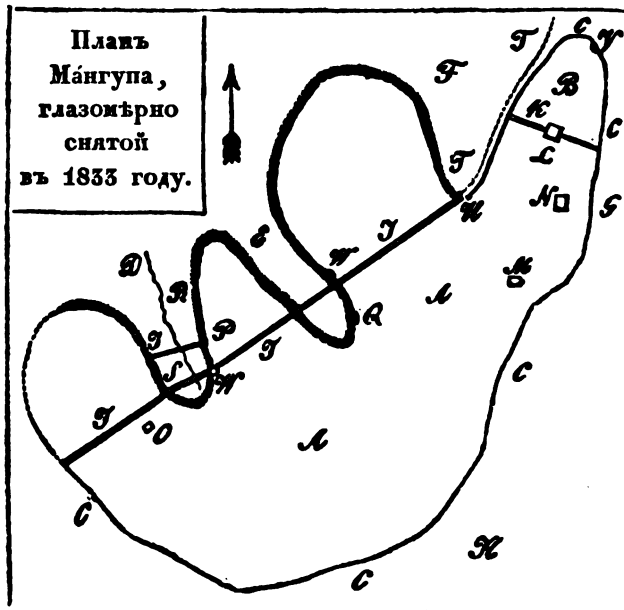


- Z. Площадь на вершинѣ горы, гдѣ стоялъ Мангупъ.
 A. Скала по отвѣсу.
 B. Укрѣпленіе со стороны долины.
 C. Оврагъ, по которому продолжалось укрѣпленіе.
 D. Развалины башни съ пещерами, подъ нею изсѣченными въ камнѣ.
 E. Ровъ (можетъ быть и бассейнъ, или одинъ изъ желобовъ о коихъ упоминаетъ Палласъ). —
 F. Развалины дома.
 G. Мечеть.
 H. Церковь.

- J. Синагога.
- K. Узкая тропинка, въ самой скалѣ выстѣченная отъ подошвы оной до вершины.
- L. Развалины башни и воротъ.
- M. Развалины воротъ.
- N. Спускъ въ долину.
- O. Источникъ.
- P. Ручей.
- Q. Кустарникъ.
- R. Лѣсъ.
- S. Кладбище Каранмовъ.

Этотъ планъ Мѣнгула — съ которымъ, признаюсь, я познакомился короче тогда только, когда уже самъ побывалъ на мѣстѣ и привезъ съ собою наскоро и для себя только сдѣланный очеркъ укрѣпленной скалы, набросанный на бумагу безъ всякаго намѣренія когда либо оный издать, — мнѣ казался столь удовлетворительнымъ, что я рѣшился было оставить свой собственный безъ вниманія, почему, уменьшивъ планъ И. М. Муравьева-Апостола, я заказалъ отдѣлку онаго для Крымскаго Сборника. Но, при соображеніи съ нимъ моихъ замѣтокъ о Мѣнгулѣ, я долженъ былъ рѣшиться на приложеніе и своего собственного начертанія, которое однакоже никакъ не выдаю за точное, но представляю въ особенности для того, чтобы показать, что Мѣнгулъ съ доступной Сѣверозападной стороны, имѣлъ нѣсколько яровъ, обстоя-

тельство, которое должно было имѣть не малое вліяніе на способъ укрѣпленія.



- А. Площадь Мѣнгупской горы и первое укрѣпленіе, гдѣ еще примѣтны углубленные слѣды улицы, которая между рядами строеній вела отъ воротъ вверхъ въ городъ.
- В. Внутреннее или второе укрѣпленіе на СВ. оконечности скалы.
- С. Край отвѣсной, чрезвычайно высокой скалы.
- Д. Яръ Табанъ Дерѣ (кожемятный), идущій отъ Полудня къ Сѣверу и пересѣченный стѣною, въ которой могли быть ворота, нынѣ разрушенныя; но гдѣ теперь, съ Восточной стороны, видны только слѣды калитки (или окна).
- Е. Яръ Гамѣъ Дерѣ (банный), гдѣ пересѣкающая оный стѣна была обезпечена нѣсколькими, небольшими башнями, но гдѣ не было воротъ.

- F. Яръ Хапу Дерé (воротный), гдѣ былъ главный въѣздъ чрезъ ворота, къ коимъ при отвѣсной скалѣ, вела вверхъ ѣзжалая дорога (Т) изъ Отарчика, Албата, Коджа-Салы и пр.
- G. Яръ Алмалыкъ Дерé (яблонный), гдѣ по крутому подъему, можно было взойти къ крѣпости, и гдѣ по этому находилась башня и короткая стѣна. Этими яромъ пролегаетъ дорога изъ Албата въ Ай-Тодоръ, такъ что деревня Адымъ-Чокракъ остается въѣвъ.
- H. Рогузь, глубокой доль, коимъ пролегаетъ дорога въ Байдаръ
- J. Стѣны, болѣе или менѣе разрушенныя.
- K. Стѣна внутренняго укрѣпленія, отсѣкавшая неприступный мысъ.
- L. Зданіе, въ которомъ содерживались въ заключеніи разные Русскіе Послы.
- M. Развалины Греческой церкви.
- N. Развалины мечети.
- O. — — — синагоги (съ плана Г. Муравьева-Ап.).
- P. Пещера въ 3 яруса.
- Q. Пещера съ источникомъ, въ верховья яра Гамаль-Дерé.
- R. Ручеекъ, коего источникъ внутри крѣпости.
- S. Караимское кладбище.
- T. Ѣзжалая дорога (см. подъ буквою F).
- U. Ворота (Хапу).
- V. Пространные гроты, изсѣченныя въ скалѣ.
- W. Башни.

Разрушеніе Мангупа послѣдовало ровно за три вѣка до прибытія въ Крымъ академика Паласа, именно въ 1492 или 93-мъ году, какъ явствуетъ изъ сочиненія Броневскаго, который въ концѣ XVI вѣка тутъ видѣлъ однѣ развалины. Повѣствованіе его, какъ свидѣтельство очевидца, такъ любопытно, что я не могу не передать онаго моимъ Читателямъ.

„Городъ Манкопіа лежитъ при горахъ и лѣсахъ, въ нѣкоторомъ разстояніи отъ моря. Онъ имѣетъ два замка, построенныхъ на высокой и широкой скалѣ; драгоценныя Греческія храмы и зданія; нѣсколько ручьевъ стекающихъ со скалы, чистыхъ и удивительныхъ. По покореніи же Турками, чрезъ 18 лѣтъ, онъ выгорѣлъ почти до основанія, какъ говорятъ Греческіе Христіане. Вотъ отъ чего и нѣтъ уже ничего примѣчательнаго, кромѣ верхняго замка, имѣющаго отличныя ворота, украшенныя Греческими надписями и многими мраморомъ, и высокій каменный домъ. Въ этомъ домѣ, по варварской дрости Хановъ, иногда содержатся въ заключеніи Московскіе Послы, съ которыми жестоко поступаютъ. Теперь тамъ уцѣлѣла только Греческая церковь Св. Константина, и другая, весьма незначительная, Св. Георгія. При нихъ одинъ только Греческій Священникъ; и живутъ въ Мангунѣ еще нѣсколько Турковъ и Жидовъ; все прочее въ развалинахъ и предано забвенію. Не осталось уже людей, и о владѣльцахъ и народахъ, населявшихъ эти города и величайшіе замки, нѣтъ уже никакихъ лѣтописей: ибо объ отысканіи таковыхъ я заботился съ особеннымъ раченіемъ и издержками. Однако же престарѣлый уже, честный и не грубый Греческій Священникъ, котораго я тамъ видѣлъ, сказывалъ мнѣ, что предъ самою осадю города Турками, тамъ имѣли пребываніе два Греческіе вождя (Duces), дядя и племянникъ, о коихъ кажется несомнѣннымъ, что они были Константинопольской или Трапезунтской Царской крови. Греки, Христіане, однакоже не долго тутъ жили, ибо вскорѣ городъ исторгнуть у нихъ невѣрными и безчеловѣчными Турками, которымъ онъ сданъ былъ на честное слово, ими не сдержанное. Самые сказанные вожди, живые от-

везены въ Константинополь, и варварскимъ и злодѣйскимъ Турецкимъ Императоромъ Селимомъ, за 110 лѣтъ предъ симъ, жестокимъ образомъ преданы смерти ⁴¹³). Въ тѣхъ Греческихъ церквахъ стѣны украшены изображеніями (ликами) и принадлежностями (habitus) тѣхъ Царей и Царицъ, отъ крови которыхъ они (вожди) кажутся происходили.“

Въ добавокъ къ описаніямъ Мѣнгуна и его окрестностей, я долженъ еще упомянуть о томъ, что отъ Г. Офицера Корпуса Путей сообщенія Евг. Ром. Вассала, я въ Апрѣлѣ 1834 г. получилъ свѣдѣніе объ остаткахъ двухъ стѣнъ, которыя видны къ Западу отъ Мѣнгуна, черезъ яръ, при обрывѣ, и кои одна отъ другой отстояли саженей на восемь. Этими стѣнами вѣроятно пересѣкался яръ, коимъ пролегаетъ дорога изъ Каралеса въ Ай-

413) Сл. выше, с. 96. Султанъ Селимъ царствовалъ съ 1512 по 1520 годъ, а Броневскій былъ дважды посланъ къ Татарамъ, Стефаномъ Баторіемъ, который на Польскомъ престолѣ сидѣлъ съ 1576 по 1587 годъ, именно въ 1578 году, какъ явствуетъ изъ его посвятительнаго письма къ Королю Стефану, которое подписано такъ: Datum in Tassarlagano pago Tartarico, die 1 mensis Ianuarii a Christo incarnato anno MDLXXIX. — Но какъ въ этомъ случаѣ примѣнить сказанные 110 лѣтъ къ царствованію Султана Селима? за 110 лѣтъ до прибытія Броневского въ Крымъ (т. е. въ 1468 г.), Турки еще не владѣли Мѣнгуномъ; если же показанное число лѣтъ надлежало считать назадъ отъ 1595 года, когда впервые издано счисленіе Броневского, то авторъ долженъ бы былъ упомянуть не о Селимѣ, но о Султанѣ Баязетѣ, царствовавшемъ съ 1481 по 1512 годъ.

Тодоръ, и увѣряють, что за нѣкоторое время предъ симъ, слѣды ихъ были еще замѣтны по направленію къ Мánгупу. — Доказательствомъ же того, что около этихъ мѣстъ былъ одинъ изъ провѣздовъ въ горы, служить прежнее названіе деревни Коджа-салá, которую Палласъ именуеть Бугáзь-салá.

Показанія Броневскаго подтверждаются и нашими дипломатическими бумагами. Изъ дѣлъ Крымскихъ явствуетъ, что въ Мánгупѣ имѣлъ пребываніе Князь Исайко, который дружески принималъ посланнаго въ Мартъ 1474 года въ Крымъ Посла Іоаннова, Боярина Никиту Беклемишева, и предлагалъ дочь свою въ невѣсты сыну Великаго Князя, Іоанну Іоанновичу ⁴¹⁴). Такое предложеніе уже указываетъ на знаменитость рода, къ коему долженъ былъ принадлежать Исайко, который не могъ не знать, что еще въ 1414 году, сынъ Императора Мануила Палеолога, Іоаннь, вѣнчаннй на царство при жизни отца своего, былъ женатъ на Аннѣ, дочери Великаго Князя Василія Димитріевича, скончавшейся въ 1417 году отъ мороваго поветрія ⁴¹⁵). В. К. Іоаннь кажется не отринуть этого предложенія, однакоже приказывалъ отправленному въ 1475 году другому Послу, Алексію Старкову, развѣдать чрезъ Кафинскаго богатаго

414) Сл. Карамз. VI, 87 ж 89.

415) См. Du Cange, Familiae Augustae Byzantinae, p. 200, ж Карамз. V, 224.

Жида Хози Кокоса, сколько тысячъ золотыхъ Исайко готовитъ въ приданое за свою дочью ⁴¹⁶⁾.

По взятіи Мѣнгупа Турками, и перевезеніи Греческихъ вождей или Князей въ Константинополь, Порты, пользуясь заведенными ими съ Россією связями, употребляла ихъ для посольствъ къ Великимъ Князьямъ.

Воинственный, дикій Селимъ ⁴¹⁷⁾, возсѣвши на престолъ еще живаго отца своего, Султана Баязета, принялъ благосклонно, посланнаго къ нему Великимъ Княземъ Іоанномъ, въ концѣ 1512 года, дворянина Алексѣева и вмѣстѣ съ нимъ отправилъ въ Москву Θεодорита Князя Мѣнгупскаго, Кемала. Этотъ Посолъ Султанскій съ пути писалъ къ Московскому именитому чиновнику, единоплеменнику своему Греку Юрію Траханиоти: „Господине брате Георгіе! отъ мене Камала, нѣкогда зовомый „Θеодоритъ: послалъ есмь къ твоему господству „племянника своего Мануила и проч. ⁴¹⁸⁾.“ Никоновская лѣтопись (VI, 195 и д.) называетъ его

416) Карамз. VI, 89 и примѣч. 125-е. — Любопытно сличить въ этомъ отношеніи то, что Карамзинъ говоритъ того же тома на с. 215-й, въ отношеніи къ объявленному Делаторомъ (Посломъ Максимиліановымъ) желанію знать цѣну приданнаго дочери ВК.

417) Крузе пишетъ Selim I. Iawuss (der Wilde). Въ Никонов. лѣтописи онъ названъ Салтаномъ Салимшагомъ Хандикеромъ.

418) См. Карамзина (VII, пр. 105), который ссылается на дѣла Турецкія No 1, л. 1 — 17 и Никонов. лѣтоп. 195.

Кемалби, Князь Мингунскій, т. е. Княземъ Кемаломъ Мінгунскимъ, что должно быть правильнѣе ⁴¹⁹⁾. Феодорить, который былъ посланъ собственно не по дѣламъ государственнымъ, но для одного только привѣтствія (ибо онъ не имѣлъ полномочій отъ Султана), не принялъ ли Мусульманскую вѣру и вмѣстѣ съ нею не получилъ ли имени Кемала, при удержаніи Княжескаго титула? — ⁴²⁰⁾. Въ 1522 году явился въ Москву другой Посолъ Турецкій, именно Солимановъ, также

419) Изъ Указателя къ картѣ Южнаго Крыма, Читатели видятъ, что и донынѣ въ Крыму, въ числѣ названій урочищъ встрѣчается имя Кемаль. Такъ на пр. Кемаль Эгерекъ есть находящаяся при верховьяхъ Кáчи, съ правой стороны рѣки Дóнги, гора, которой скалистую вершину видишь, отъѣхавъ за 1¼ часа отъ Кууша вверхъ къ Демиръ-Хану (въ Стыльской округѣ). Изъ Пейссонеля извѣстно, что одна изъ фамилій Хапыхалковъ, т. е. второстепеннаго дворянства въ Крыму, называлась Kemal (См. Peyssonel, Traité etc. II, 276). Въ отношеніи же къ самому значенію этого слова можно замѣтить, что по Турецки Kémale imrek значить созрѣвать (Mûlgir); См. Rhasis, Vocabulaire II, 36). На Арабскомъ языкѣ Камаль значить совершенство (Vollkommenheit).

420) Ибо присовокупленное къ его имени слово Би (Бей или Бегъ) значить Князь. — Магометанство кажется не слишкомъ пугало Палеологовъ. Такъ на пр. мы знаемъ изъ Дюканжа, что побочныя дочери Императоровъ Михаила и Андроника I Палеологовъ, Маріи, обѣ уже въ XIII вѣкѣ, выданы были замужъ за Татарскихъ владѣльцевъ. См. du Cange, Famil. Byz. p. 192 et 193.

Князь Мѣнгупскій, Скиндеръ (Александръ?) — ⁴²¹⁾. Но и онъ, какъ въ этомъ, такъ и въ 1524 и 1530-годахъ, призжалъ только по дѣламъ торговымъ, въ особенности для закупки соболей ⁴²²⁾, почему Іоаннъ, Послу своему Дворянину Ивану Морозову, (въ 1523 г.) велѣлъ замѣтить Султану, что „Государемъ великимъ пригоже промежъ себя посылать такихъ людей, которые бы жили близко при „Государехъ и дѣло бы знали, а не корыстей смѣтрѣли.“ — Скиндеръ, по словамъ Карамзина, „внезапно умеръ въ Москвѣ, въ 1530 году, съ именемъ корыстолубиваго и злаго клеветника: ибо онъ, несправедливо жалуясь на скупость и худыи пріемъ Великаго Князя, хвалился, что убѣдитъ Солимана воевать съ нами; но умный Султанъ не могъ быть орудіемъ подлаго Грека: — онъ требовалъ отъ насъ мира, товаровъ и ничего болѣе“ ⁴²³⁾. Князья Мѣнгупскіе, которые никогда небыли людьми великими, сдѣлавшись рабами Султановъ, искали утѣшенія въ корысти. Но не они одни были торговцами Оттоманской Порты, и другіе потомки Царей Византійскихъ, судьбою, или собственною волею, поставлены были на ту же уничижительную степень. Такъ на пр. Дюканъ упоминаетъ объ одномъ

421) Сл. Карамзина VII, 115 и пр. 233, заимствовавшаго это извѣстіе изъ дѣлъ Турецкихъ No 1, л. 207 и слѣд.

422) Карамз. VII, пр. 235 и 236.

423) Карамз. VII, 148 и 116; примѣч. 298.

Михаилъ Кантакузенъ, который былъ прикащикомъ Турецкаго Султана, закупалъ ежегодно на 60,000 червонцевъ разныхъ для двора нужныхъ вещей и драгоценнѣйшихъ Московскихъ мѣховъ, потомъ въ 1575 г. сдѣланъ главнымъ казначеемъ, а въ 1578 году, по повелѣнію Султана, былъ удушенъ ⁴²⁴).

Броневскій, говоря о верхнемъ замкѣ, т. е. о крайнемъ укрѣпленіи Мѣнгупскомъ, замѣчаетъ, что въ находящемся тамъ домѣ бывають содержимы Русскіе Послы. Это мы знаемъ и по нашимъ Крымскимъ дѣламъ. Еще за 6 лѣтъ до прибытія Броневскаго въ Крымъ, именно въ 1572 году, посаженъ былъ туда одинъ изъ любимцевъ Грознаго, Василій Грязной, плѣненный Крымцами на Молочныхъ водахъ, который больно жаловался на свое положеніе и былъ выкупленъ не ранѣе 1577 года ⁴²⁵).

Равномѣрно и прежде, въ 1569 году, Русскій Посолъ, Аванасій Нагой и товарищи его, три дни честимые въ Кафѣ Пашею Касымомъ, а на четвертый заключенные въ темницу, были, по приказа-

424) Du Cange, Familiae Aug. Byzantinae, p. 212.

425) Грязной самъ писалъ къ Царю, что онъ не у браги увѣчья добывъ и не съ печи убившись, содержался очень худо, и толькобъ не Государская милость застала душу въ тѣлѣ, ино было съ голоду и съ наготы умерети. См. Карамз. IX, 211 и д. примѣч. 406-е.

нію Хава Девлеть Гирей , отвезены въ Мангушь , гдѣ и содержались подъ крѣпкимъ присмотромъ ⁴²⁶).

Не могу оставить безъ вниманія еще одного до исторіи Мангуша, касающагося обстоятельства, о коемъ упоминаетъ Карамзинъ (VI, 90), сказавши о взятіи Кафы въ 1475 году: „Генуэзцы ушли въ Мánкушь, какъ въ неприступное мѣсто; но Визирь осадилъ и еію крѣпость. Пишутъ, что ея начальникъ, выѣхавъ на охоту, былъ взятъ въ плѣнъ Турками, и что осажденные, потерявъ бодрость, искали спасенія въ бѣгствѣ, гонимые, убиваемые непріятелемъ.“ — Это конечно не одна догадка, не вымыслъ нашего Исторіографа; но жаль, что онъ не назвалъ тѣхъ, которые пишутъ о побѣгѣ Генуэзцевъ въ Мánгушь. Читая въ Генуэзскихъ лѣтописяхъ описаніе осады города Кафы, нельзя полагать, чтобы Генуэзцы могли бѣжать чрезъ ряды Турковъ и Татаръ. Только до высадки Оттоманскаго войска на берегъ, вмѣстѣ съ Менгли-Гиреемъ, искавшимъ было спасенія въ Кафѣ, но, при появленіи Турецкаго флота, бѣжавшимъ въ Мánгушь, и нѣкоторые Генуэзцы могли туда

426) Карамз. IX, 129 и пр. 247. Мánгупскій Агá (т. е. Господинъ, безъ сомнѣнія Турецкій начальникъ) Магмуть, 20 Сент. сказалъ Русскимъ плѣнникамъ, что въ Азовѣ стѣна взорвана была порохомъ и много учинено поврежденія, какъ полагали, Русскими. Карамзинъ IX, пр. 252.

отправиться. Да и то, при возмущеніи Татаръ, могло бы казаться сомнительнымъ, еслибъ не утверждали этого своимъ свидѣтельствомъ и самые Турецкіе писатели ⁴²⁷). Генуэзцы, сколько извѣстно, никогда не владѣли Мánгупомъ, а братьевъ Менгли-Герѣл, они, по его прозвѣ, содержали въ Судакъ, стращая Хана тѣмъ, что въ случаѣ неисполненія ихъ требованій, они освободятъ узниковъ, и такимъ образомъ приведутъ его въ крайнее положеніе ⁴²⁸).

427) Найденный мною въ Феодосіи, въ рукахъ Г-на Доктора Граперона, другой списокъ той же сокращенной исторіи Крымскихъ Хановъ, съ 880 по 1198 годъ Геджры, которая, будучи переведена на Французскій языкъ Г-мъ Казимирскимъ и просмотрѣна Г-мъ Жоберомъ, напечатана въ *Journal Asiatique* 1833, Oct. p. 349 — 380 et Nov. p. 428 — 458, подъ заглавіемъ: *Précis de l'histoire des Khans de Crimée, depuis l'an 880 jusqu'à l'an 1198 de l'hégire*, начинается такъ: „Кедукъ Агмедъ Паша, когда въ 880 г. завладѣлъ крѣпостями Каюю и Мангубомъ (см. выше примѣчаніе 395-е), то и Бенгли-Керей который плѣненъ былъ Венеціанами (чит. Генуэзцами) и запертъ въ Мánгупъ, сдѣлался добычею Пашы, который тотчасъ же отправилъ его въ Константинополь.“ — Г-нъ Шармуа, въ сочиненіи читанномъ въ торжественномъ засѣданіи, II. Академіи наукъ, 31 Дек. 1833 года: *Sur l'utilité des langues orientales pour l'étude de l'histoire de Russie* (St. Pétersb. 1834. 4), уже замѣтилъ, что упомянутая мною Турецкая рукопись, есть только краткое извлеченіе изъ напечатанной въ Казани 1832 г. Г-мъ Мирзою Каземъ-Бекомъ, пространной Исторіи Крымскихъ Хановъ Шеръа Мухаммеда Ризы (Risa).

428) Фольета (на с. 627 и д.) говоритъ, что Менгли Гирею было сказано: „Nisi Seitacem eligis, Imperator,

По покореніи Кафы и всего Южнаго Крыма Турками, Мánгупъ сдѣлался главнымъ мѣстомъ одного изъ трехъ Кадыльковъ (округовъ завѣдываемыхъ судьей), къ которому принадлежали селенія, исчисленныя выше, на с. 75-й и д.

Послѣ пожара, бывшаго въ Мánгупъ въ 1592 или 1593 г., городъ пришелъ въ упадокъ и только крѣпость его еще считалась важною и самимъ Ханами въ смутныя времена служила убѣжищемъ и хранилищемъ ихъ сокровищъ, какъ говоритъ Витсенъ ⁴²⁹).

Въ заключеніе извѣстій о Мánгупъ, не могу умолчать о нѣкоторыхъ свѣдѣніяхъ, касающихся до жителей сего города, и собранныхъ, по моему приглашенію, въ 1833 г. Чуфуть-Калѣскимъ Раввиномъ Мортхаемъ Султанскимъ ⁴³⁰). Тогда въ жи-

nos omnes, quos Saldajae, te instante, in vinculis habemus, capitales hostes tuos, emittemus; quos nosti, cum numero, tum potentia sua te ac regnum tuum in ultimum discrimen adducere posse; что и заставило Менгли Гирей исполнить ихъ требованіе и утвердить Сейтака сельскимъ правителемъ (Magistratum Genuensium voluntate Seitaces in praetorio Genuensi praefectus campestris regionis creatur. См. выше примѣч. 199.

- 429) Витсенъ полагавшій, что Мánгупъ находится на морскомъ берегу, пишетъ: De aenzienlijkste Dorpen zijn aen de Zee-Kant. Daer is een Stedeken, Mancup genaemt; gebouwt op een Berg, bewoont meest van Ioden; doch daer is een Tarters Bevelhebber, alwaer de meeste Schatten van den Chan zijn, en daer hy zich verschuilt by tyd van onlusten. См. Nic. Witsen, Noord en Oost Tartaryen; 2-го Амстерд. изданія 1785 г., с. 569.
- 430) Объ немъ упомянуто уже выше въ примѣчаніи 43-мъ.

выхъ состояло еще три человека, бывшіе нѣкогда обитателями нынѣ совершенно опустѣвшаго Мѡнгуша: одинъ изъ нихъ (Исаакъ Киргій) находился въ Бакчисарѣвѣ, или въ предмѣстіи онаго Чуфутъ Калѣ, а другіе два (Реби Іосифъ Дани и Шабстай Койчу) проживали въ Евпаторіи. Они отъ предковъ своихъ слышали, что Караимы въ Крымъ переселились вмѣстѣ съ Татарами изъ Персіи, Бухаріи и Черкезіи. Въ Мѡнгупѣ въ послѣдствіи времени поселились также Караимы, выходцы Старо-Крымскіе и Ташъ Иргана (т. е. Ташъ Джаргана или Ташъ Яргана). Съ сими послѣдними ихъ было тамъ до 300 семействъ, коихъ число однакоже, до поступленія ихъ въ Русское подданство (1783 г.), по разнымъ неблагопріятнымъ обстоятельствамъ, уменьшилось до 70-ти ⁴³¹). Но и сіи въ 1791 г. расѣялись по разнымъ мѣстамъ. Округа же имъ принадлежавшая, въ послѣдствіи времени сдѣлалась собственностію бывшаго Хазнадара и отъ него перешла къ сыну его Адильбѣю Балатѹкову.

Говорятъ что въ числѣ Русскихъ дворянъ есть фамилія, переселившаяся въ Россію изъ Мѡнгуша; но мнѣ, въ печатныхъ родословныхъ книгахъ, не удалось этого отыскать ⁴³²).

431) Бопланъ, какъ сказано выше (на с. 267-й), полагалъ что тамъ въ его время было уже не болѣе 60-ти огницъ.

432) Къ выходцамъ Крымскимъ принадлежатъ Баранчевы, Головины, Кафтыревы, Княтовы, Мансуровы,

LVIII.



СЮЙРЕНСКАЯ БАШНЯ.

Не въ дальномъ разстояніи отъ Мангуна къ Северу, на правомъ берегу Белбека, находится деревни Кючюкъ- (малый) и Бююкъ- (большой) Сюйрень, и между ними, на противоположномъ берегу, деревушка Ташъ Басканъ Кой, или Ташъ Басканъ Сюйрень⁴⁵⁵). Последняя лежитъ при подошвѣ скалы, на вершинѣ которой видна башня, донныѣ

Мерлины, Нарышкины, Сафоновы, Сытины, Третьяковы, Ховрины. См. Родословную книгу Князей и Дворянъ Россійскихъ и выѣзжихъ; М. 1787; П ч. въ 8. Въ рукописной Бархатной книгѣ (гл. 56) сказано, что во дни ВК. Дмитрія Іоанновича Донскаго (между 1562 и 1589 г.), прибылъ въ Россію Князь Стефанъ Васильевичъ изъ своей вотчины изъ Судака, да изъ Манкуна, да изъ Кафы. Отъ его сына, Григорія Ховры, пошелъ родъ Ховринныхъ и Головинныхъ, а отъ нихъ Грязные.

455) На Мухинской картѣ первыя двѣ деревни названы Кучукъ сиврень и Бююкъ Сиврень, а третья вовсе не показана.

не посѣщенная ни однимъ изъ путешественниковъ, писавшихъ о Крымѣ. У Татаръ она извѣстна только подѣ именемъ Куллаб (башня). Деревня Ташъ Баскѣнъ Сюйрѣнъ, какъ видно по старымъ домообразнымъ могиламъ, была некогда обитаема Греками, и я не сомнѣваюсь въ томъ, что объ этомъ-то поселеніи упоминаетъ Бусбекъ, писатель второй половины XVI вѣка, говоря, что Манкупъ и Сциваринъ суть главные города Готѣевъ ⁴³⁴). Нынѣшнія же деревни Сюйрѣнъ, могли заимствовать свои названія отъ прежняго мѣста того же имени.

Башня эта есть одна изъ достопримѣчательнѣйшихъ древнихъ построекъ въ Крыму. Только тутъ еще уцѣлѣлъ сводъ, и на внутреннихъ стѣнахъ видны остатки Корсунской живописи на известкѣ. Хищная рука, исторгнувшая изъ стѣнъ тѣ деревянные перекладыны, которыя составляли по-

434) См. выше примѣч. 85-е. — Одинъ изъ людей, которыхъ Бусбекъ, въ 1562 году, спрашивалъ о Крымскихъ Готѣяхъ, сказывалъ ему: *gentem esse bellicosam, quae complures pagos hodieque incoleret, ex quibus Tartarorum regulus, cum expediret, octingentos pedites sclopentarios scriberet, praecipuum suarum copiarum firmamentum: primarias eorum urbes, alteram Mancup, vocari, alteram Sciuarin.* См. Augari Gisleni Busbequii, *omnia quae exstant; Lugd. Batavorum, ex officina Elzeviriana. a. 1635. Epistola IV, p. 321 et 322.* (Такъ и въ другихъ извѣстныхъ мнѣ изданіяхъ Бусбека, 1660 и 1689 годовъ; но Тунманъ, говоря о Манкупѣ, пишетъ: *Im J. 1560 wohnten hier noch Gothen: welche auch damals Schuren oder Schivarin, einen Flecken nicht weit davon, inne hatten.* См. Büschings *Erdbeschreibung I, 1217.*

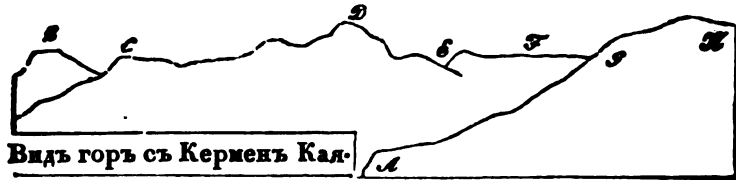
толокъ нижняго и полъ верхняго этажа, вѣроятно бывшаго церковью, заслуживаетъ нашу признательность за спасенія образовъ, которые такимъ образомъ сдѣлались неприкосновенными и съ того времени уже не могли быть болѣе испорчены. Они повреждены, и ликовъ Святыхъ нельзя уже видѣть большею частію по тому, что штукатурка обвалилась; но облаченія, писанныя коричневою краскою, еще явственны. Живопись находилась надъ всѣми тремя окнами, и изображенія составляли какъ бы полосу, въ коей одинъ образъ отъ другаго отдѣлялся рамкою или чертами; средній образъ, сколько я могъ распознать, представлялъ Успеніе Пресвятыя Богородицы (если не положеніе во гробъ Спасителя). Сверхъ того и въ нишѣ лѣваго (а на рисункѣ праваго, т. е. ближайшаго къ воротамъ) окна, на уцѣлѣвшей штукатуркѣ видна плохая же Византійская живопись, а вверху, по срединѣ, написанъ осмиконечный крестъ и при немъ, отчасти подъ титлами, *IC. XC. NH. KA*, да сверхъ того буквы *Φ. Π.* (объ дважды), *Χ* и *IΩ*. Противъ трехъ оконъ, на СЗ. сторонѣ втораго этажа, находилась дверь, вѣроятно балконная, или служившая для входа въ церковь по наружной лѣстницѣ.

Все укрѣпленіе, какъ видно изъ представленнаго здѣсь изображенія ⁴³⁵⁾, состояло изъ стѣны,

435) Въ отношеніи къ этому изображенію я долженъ замѣтить, что художникъ, рѣзавшій оконъ на деревѣ,

Кермѣнь-Кая на ЮВ. тянется выше и выше, хребеть, который въ некоторомъ оттуда разстояніи именуется Базма или Басма (N).

Съ высоты Кермѣнь-Кая (А) горы являются подѣ такимъ очеркомъ:



- В. Чатырдагъ или Чатырь Тау, какъ называютъ его Куушцы.
- С. Демиръ Хапу, за Бархлахъ-хошемъ, въ Бешуйской округѣ.
- Д. Гора Цюцюль, въ Куушской округѣ.
- Е. Савлухъ-су Богазъ (тамъ же), т. е. тѣснина, по коей дорога лежитъ мимо источника Савлухъ-су, начала одного изъ первыхъ верховьевъ р. Алмы.
- Ф. Яйла (Бабуѣанъ Яйла).
- Г. Базма.
- Н. Азбаръ.

Выѣхавъ изъ Кууша въ 3 часа по полудни и поднявшись на хребеть, который отдѣляетъ р. Бююкъ-Езѣнъ (Качу) отъ впадающей въ нее рѣчки Каспана-су, я чрезъ часъ прибылъ къ Кермѣнь-Кая. Прежде всего старыя могилы, находящіяся на скатѣ, въ укрѣпленія, обратили на себя мое вниманіе. Склепы тутъ давнымъ давно уже должны быть вскрыты, потому что изъ яминъ

повыростали деревья. Еще видны были части остова, который лежалъ по направленію отъ Запада къ Востоку.

По осмотрѣ слѣдовъ укрѣпленія, любопытство влекло меня далѣе, чрезъ Базму, къ урочищу Азбаръ, гдѣ, по словамъ старожиловъ, былъ Исаръ (стѣна, развалина). Чрезъ полчаса я очутился на Базмѣ. — Наступалъ сумракъ осенняго вечера. Глубоко подо мною, въ лѣсистомъ ущельи Дѳинги, уже воцарилась ночь и вой волковъ раздавался вкругъ меня. Становилось темнѣе, темнѣе, и мнѣ оставалось только воротиться въ Кѹушъ, не достигнувъ высшей точки Базмы и Азбара. Спѣшить было не возможно; мы должны были пробираться пѣшкомъ, частымъ кустарникомъ, чрезъ валежникъ. Возшедшая луна пособила намъ благополучно возвратиться къ мѣсту моего ночлега.

Нельзя было не поѣхать къ Деміръ Хапѹ, желѣзнымъ воротамъ, которыя были мнѣ указаны съ Кермѣнъ-Каѣ. Не безъ труда приисканъ былъ проводникъ, потому что всѣ вообще Кѹушцы отказывались отъ этой поѣздки, говоря, что они туда не знаютъ дороги. Даже проводникъ мой увѣрялъ, что онъ при Деміръ Хапѹ былъ предъ тѣмъ лѣтъ за 6 или за 7, отыскивая свою лошадь. Отъ Кѣчи мы повернули влѣво, и чрезъ Валѣанья-Дерѣ (яръ) поднялись на хребетъ, съ котораго спустились внизъ въ лощину Мѣрта-Дерѣ. Отъ рѣки Мѣрта-су

мы ѣхали къ Чердакъ-Взбѣну, имѣя вправо гору Цюцюль, а прямо предъ собою Чатырдагъ. Далѣе путь пролегалъ чрезъ хребетъ, отдѣляющій Чердакъ-Дерѣ отъ яра Фескуръ-Дерѣ; потомъ мимо Чайра Чохъ - Чорахъ ⁴³⁶), оставили вправѣ Барлакъ-Кошъ и, опредѣливъ температуру источника Умеръ-Чорахъ, наконецъ достигли Демиръ Хапу, урочища о коемъ уже говорено выше въ XIII-й статьѣ, на с. 148-й.

LX.

КЕРМЕНЬ (при деревнѣ Керменчикъ).

Между Бельбѣкомъ и Качею, Читатель на картѣ видитъ деревню Керменчикъ, при рѣчкѣ того же имени, происшедшаго отъ того, что это селеніе, обитаемое нынѣ Татарами и Греками ⁴³⁷), расположено при подошвѣ горы, на которой находилось укрѣпленіе (Кермѣнъ, или Кермѣнъ-Калѣ, какъ говорятъ тамошніе жители). Отъ края деревни (отъ фонтана) до развалинъ крѣпости, всего 20

436) Чайрами Татары называютъ сѣнокосныя, садовыя мѣста; Греки, а съ ними и Малороссіане называютъ это Ливадами. Слово Чорахъ употребляется простолюдными около Кууша и въ другихъ селеніяхъ вмѣсто Чокракъ (источникъ). Чохъ-Чорахъ значитъ: много источниковъ.

437) Татарскія жилища въ Керменчикѣ находятся на правомъ берегу рѣчки, выше Греческихъ, при коихъ построена порядочная церковь. Арнауты, по словамъ Татаръ, здѣсь поселены лѣтъ за 50 или 60. (См. выше, примѣчаніе 329-е).

минуть пути. Тутъ мысъ горы, по нуждѣ доступный, былъ кругомъ обнесенъ стѣною, кладеною на известкѣ, толщиною въ два аршина. Въ мази, или цементѣ видно много, не малыхъ кусковъ кварца, которые можетъ быть только вдавлены въ сырую массу. Въ остаткахъ стѣны замѣтны слѣды деревянныхъ, поперечныхъ перекладинъ, которыя, по мнѣнію Татаръ, могли служить къ тому, чтобы по нимъ взлѣзть на стѣну. Верхняя стѣна, которая мѣстами прерывалась неприступными скалами, шла отъ WSW къ ONO, отъ ущелья или лучше сказать отъ довольно пространнаго оврага Керменчикскаго, коимъ на Аиргүль лежитъ путь въ горы, до Чукү-Бурүнь-Дерё, гдѣ стѣна уже идетъ отъ SSO къ NNW. Этой послѣдней стѣны осталось очень не много; шаговъ десять, не болѣе. Вообще же скать всего укрѣпленія, имѣвшаго въ длину до сотни шаговъ, обращенъ былъ къ Сѣверу, и съ него видны какъ Качи-Кальёнъ, такъ, чрезъ горный хребетъ, и Тепё-Керманъ.

LXI.

ТЕПЕ - КЕРМАНЪ.

Къ достопримѣчательнымъ мѣстамъ Крыма принадлежитъ и Теперкерманъ или Тепекерманъ (т. е. горная крѣпость ⁴³⁸), коническая, отдѣльно стоящая

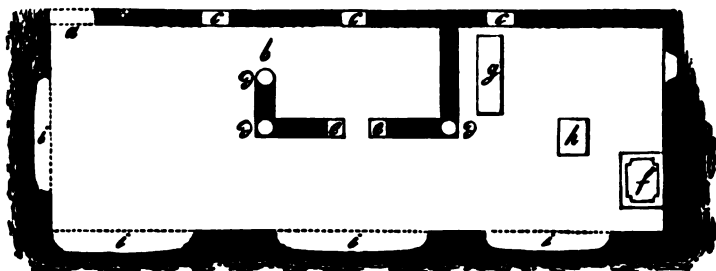
438) Тунманъ изъясняетъ это названіе такъ: das Schloß des Gipfels (замокъ вершины), и действительно на

гора на землѣ города Бакчисарая, при межѣ Шюрюской округи. Отъ деревни Шюрю къ Тепекерману ѣдешь мимо балки Сарбей, гдѣ было Греческое кладбище, какъ можно заключать по находящимся тамъ большимъ каменнымъ плитамъ. Послѣ $\frac{5}{4}$ часа пути уже находишься на высотѣ горы, гдѣ неудобно слѣдовать далѣе на лошади, почему отсюда уже идешь пѣшкомъ къ пещерамъ, обращеннымъ отверстіями къ Сѣверу и расположеннымъ въ нѣсколько ярусовъ ⁴³⁹). Между ними есть гроты довольно пространныя, шаговъ по осьми въ ширину; но они не столь высоки, чтобы рослому человѣку въ нихъ можно было стоять прямо. Есть между этими пещерами не мало такихъ, къ которымъ спускаться должно съ верху горы, между тѣмъ какъ они отверстіями обращены къ яру, состоя въ связи съ другими при нихъ находящимися пещерами. Отсюда, для достиженія монастыря или церкви, надобно было подняться на верхъ горы, котораго мы достигли чрезъ пять минутъ, пробираясь туда мѣстомъ поросшимъ орѣшникомъ. Тамъ замѣтны слѣды построекъ и въ одной пещерѣ,

Турецкомъ языкѣ вершина горы называется Дагъ-Тепеси, или просто Тепе. — У Татаръ слово Тепе употребляется преимущественно для означенія отдѣльно стоящей горы.

439) П. И. Сумароковъ насчиталъ тутъ болѣе 150 таковыхъ пещеръ, по одной да по двѣ комнаты. См. его Досуги II, 42.

отверстой къверху, видно было много костей. По скользкой, сухой травѣ я спустился внизъ къ изображенной здѣсь церкви, къ которой входъ съ Сѣвера (отъ NNO).



Это правильно изсѣченная пещера, имѣющая въ длину 15, а въ ширину 5 шаговъ, съ олтаремъ по среди оной, при наружной сторонѣ. Все тутъ цѣльное, изъ того же камня выдолбленное, такъ что

- a. Есть входъ или конецъ спуска въ церковь.
- b. Входъ въ олтарь.
- c. c. c. Окна.
- d. d. d. Уцѣлѣвшіе круглые столбики.
- e. e. Мѣста, гдѣ, по обѣ стороны тѣснаго выхода изъ олтаря, стояли (нынѣ выломанные) столбики же, отъ коихъ, при потолкѣ, уцѣлѣли однѣ только капители (оглавія столбовъ).
- f. Купель.
- g. Гробница взрослого человѣка, находящаяся подъ поломъ.
- h. Гробница младенца, подпольная же, вскрытая.
- i. i. i. Гробницы выдолбленные въ стѣнѣ.

Въ числѣ рисунковъ, принадлежащихъ къ Досугамъ Крымскаго судьи, Читатель замѣтилъ вѣроятно какъ изображеніе всей горы Тепе-Керманской,

такъ равно и внутренности этой церкви, которую еще съ большею точностію, надѣюсь, представить намъ Г. Дюбуа въ своемъ путешествіи по Кавказу и Крыму.

Какихъ трудовъ стоило всѣчь этотъ домъ Божій? Какимъ терпѣніемъ должны были обладать тѣ, которые, оставивъ по себѣ этотъ памятникъ, сами на вѣки погружены во мракъ забвенія? Но не станемъ дивиться этому дѣлу. И мы были свидѣтелями какъ для водопровода, при Инкерманской долины пробивалась гора, и пробивалась въ одно время съ двухъ концовъ, такъ, что производители работъ внутри горы должны были сойтись ⁴⁴⁰), что и совершилось успѣшно.

Вершина Тепекерманской горы состоитъ изъ голой скалы, и на ней, по словамъ Тунмана, находилось укрѣпленіе, которое можетъ принадлежать къ древнѣйшимъ ⁴⁴¹) постройкамъ этого рода.

440) Эта достопримѣчательная работа произведена подъ надзоромъ Инженера Уптона (Mr. John Upton), 24 матросами, въ 15½ мѣсяцевъ. Длина пробойны составляетъ 133 сажени. Изображеніе водопровода, устроеннаго на аркахъ, приложено къ сочиненію Г. Монтандона (при с. 200-й).

441) См. Müschings Erdbeschreibung I, 1219. и д., гдѣ Тунманъ говоритъ: *Tepekjirman ist ein abgesonderter hoher Berg, in der Gestalt eines Zuckerhuts. Auf seinem Gipfel sind noch Ueberreste einer Burg und Festung, die, wie es scheint, vom grauesten Alterthum ist. Ueberall in diesem Felsen sieht man viele Höhlen und Grotten in einer besondern Ordnung angelegt, fast wie die Columbaria der Alten: sie sind auch wahrscheinlich Begräbnißplätze gewesen. Eine halbe französische Meile*

Я не могу похвалиться тѣмъ, что видѣлъ явные примѣты сего укрѣпленія; но дѣйствительно замѣтилъ на вершинѣ горы слѣды построекъ и въ одномъ мѣстѣ сложенные четверугольникомъ, какъ бы для стѣнъ, огромные, мхомъ поросшіе камни, въ числѣ коихъ нѣкоторые длиною почти въ сажень.

III.

КАЧИ-КАЛЬЁНЪ. КЕРМЕНЧИКЪ (урочище на лѣвомъ берегу Качи).

Посѣтители Бакчисарая обыкновенно довольствуются тѣмъ, что изъ окрестностей города навѣщаютъ Жидовскій городокъ (Чуфутъ Калё), а иногда по дорогѣ заглядываютъ и въ Успенскій монастырь. Не менѣе этихъ мѣстъ однакоже заслуживаетъ вниманіе и Качи-Кальёнъ или нынѣ, по имени главнаго своего владѣльца, такъ называемая Хфитскаго долина ⁴⁴²). Къ ней изъ Бакчисарая ведутъ разныя дороги, изъ коихъ двѣ представляютъ много пріятностей; но если обстоятельства дозволяютъ ѣхать одною только, то я совѣтовалъ бы избрать верхнюю, мимо мельницъ (Кошъ Дерме́на)

mehr südwärts, liegt noch ein anderer hoher Berg, senkrecht gehauen bis ins Thal herab, über dessen westliche Seite er raget. In diesem Berge sind von der Mitte bis an den Gipfel hinauf eben solche Höhlen eingehauen, die in einer gleichmäßigen Ordnung liegen. Тутъ, въ концѣ, авторъ говоритъ о Качи-Кальёнѣ.

442) По прежнему владѣльцу Мустафá-Бёю, этому урочищу дается также названіе Мустааби.

и чуднаго, изъ горы высунувшагося Вайваннѣмъ-Кай⁴⁴³⁾, столпообразнаго камня, отдѣленнаго отъ своего основанія, и какъ бы чуть чуть только на немъ держащагося, при скатѣ скалистой горы, у коей пролегаетъ путь. Спустившись нѣсколько внизъ и проѣхавъ подъ навѣсомъ скалы, находишь-ся въ очаровательной, тѣсной долинѣ, гдѣ нынѣ, на правомъ берегу Качи, построена церковь, и гдѣ многіе изсѣченные камни, обломки карнизовъ, и въ особенности значительныя пещеры, на вершинѣ горы изрытыя, свидѣтельствуютъ о заботливой дѣятельности какихъ-то невѣдомыхъ жителей, подвизавшихся здѣсь неизвѣстно за что.

Полюбовавшись долиною, поклонившись Св. Анастасіи, соберитесь съ силами, идите вверхъ къ ея колодцу. Дѣло не легкое; но то, что вы тамъ найдете, по преодолѣніи всѣхъ затрудненій и нѣ-

443) Названіе это дано на смѣхъ, отъ употребляемыхъ Евреями при испугѣ восклицаній вай, вай. Нижній камень вышиною сажени въ двѣ, а верхній сажени въ три. — Нѣсколько далѣе взоръ невольнымъ образомъ останавливается на другомъ камнѣ дивнаго образованія, и изумленный путникъ сначала думаетъ видѣть обращенную къ нему спиною, на престолѣ сядящую необыкновенной величины женщину; даже съ боку онъ все еще мнитъ видѣть тоже чудовищное изображеніе, пока наконецъ, отѣхавъ далѣе и обратившись назадъ, ему таже скала представляется уже въ видѣ брошеннаго на спину медвѣдя, грызюмаго большею собакою, которая ухватила его за грудь. Татары этотъ послѣдній камень называютъ матерью перваго, столпообразнаго.

которыхъ опасностей, вознаградитъ васъ за необычный подвигъ. Взобравшись по осыпямъ горы до ея скалистой вершины, вы чрезъ ворота въ стѣнѣ входите въ обитель чудесь. Тутъ, мимо скалъ, изъ конхъ на одной изсѣченъ крестъ (представленный уже Читателямъ на 38-й страницѣ этого сборника), вы достигаете пещеръ, образующихъ нѣсколько ярусовъ, которые и тутъ опять между собою раздѣлены только тонкимъ слоемъ камня, что можетъ быть Татарамъ подало поводъ назвать это мѣсто волоснянымъ мостомъ (Кыль Копыръ). Въ верхнемъ изъ этихъ этажей, выдолбленномъ полукружіемъ длиною въ 110 шаговъ, находится достопримѣчательный источникъ, обращенный въ колодезь и называемый колодцемъ Св. Анастасіи, или просто Святою водою ⁴⁴⁴). Спустившись въ нижній ярусъ, не безъ страха можно глядѣть вверхъ на высунувшійся надъ этимъ мѣстомъ каменный навѣсъ, коего исподъ уже отчасти отвалился, представляя изслѣдователю природы множество большихъ окаменѣлыхъ раковинъ въ обрушившемся съ высоты камнѣ.

Сего, думаю достаточно, чтобы обратить любопытство посѣтителей Крыма и на это

444) Татары же даютъ этой водѣ названіе холодной (Суукъ су). По сдѣланному мною 14 Сент. 1833 г. наблюденію, температура воды при $+ 16^{\circ}$ воздуха, равнялась $+ 10^{\circ}$ Реомюра. (Это было въ 3 часа по полудни, но при облачномъ небѣ).

примѣчательное мѣсто, коего окрестности еще столь мало обследованы.

Прежде нежели я поведу Читателей моихъ далѣе, по слѣдамъ укрѣпленій вѣковъ давнопрошедшихъ, я долженъ здѣсь хотя мелькомъ упомянуть объ урочищѣ Кеременичъ (т. е. укрѣпленійца), находящемся на лѣвомъ берегу Качи, къ полудню отъ деревни Чоткара, гдѣ и самыя мѣстности, какъ явствуетъ изъ карты, указываютъ на что-то необыкновенное, — дѣло не случая, не природы, но соображеній и рукъ человеческихъ.

III.

Ч У Ф У Т Ъ - К А Л Ё (Кыркоръ).

Восточное предмѣстіе Бакчисарая, нынѣ называемое Чуфуть-Калё (Жидовскій городокъ, Жидовское укрѣпленіе), существуетъ съ весьма давнихъ временъ; но въ которомъ вѣкѣ оно основано неизвѣстно; невѣдомо даже время построенія стѣнъ его окружающихъ, и старѣйшимъ свидѣтельствомъ о его бытіи служитъ надгробный камень 5009 года Еврейскаго лѣтосчисленія (1249 года по Р. Х.), находящійся на кладбищѣ, въ такъ называемой разными писателями Иосафатовой долиинѣ. Если Тунманъ полагаетъ, что нынѣшній Чуфуть-Калё могъ быть тѣмъ мѣстомъ, которое подъ названіемъ Фуллы существовало уже въ 576 году⁴⁴⁵), то на это нѣтъ

445) См. выше примѣчаніе 272-е.

доказательствъ. Не подлежитъ однако же сомнѣнню, что Чуфуть Калé есть то самое мѣсто, которое у Восточныхъ и Западныхъ писателей, съ XIV по XVII вѣкъ, встрѣчается подъ названіемъ Къркора. Лучшимъ доказательствомъ этого служить донинѣ сохранившееся обыкновеніе Бакчисарайскихъ Карайновъ, называться въ брачныхъ своихъ контрактахъ (Kethubah) гражданами Къркора или Киркьёра ⁴⁴⁶).

Впервые, сколько мнѣ извѣстно, о Чуфуть-Калé, подъ именемъ Керкри, упоминаетъ Абульфеда, сочинившій свое землеописаніе въ 1321 году ⁴⁴⁷). Потóмъ мы находимъ Каркери у одного весьма необыкновеннаго писателя, Минхенскаго уроженца Ивана Шильтбергера, который на войнѣ Венгерскаго Короля Сигисмунда съ Турками, въ 1395 году, плѣненъ подъ Никополисомъ, 12 лѣтъ былъ слугою самаго Султана Баязета, и токмо въ 1427 г.

446) Это я узналъ въ 1830 году, когда, по случаю господствовавшей холеры, я заведывалъ городомъ Бакчисараемъ и его ближайшими окрестностями.

447) Рейске такъ переводитъ его слова о городѣ Керкри: *Kerkri, vox Turcica quadraginta viros notans, est arx munitissima, invicta, in monte, quem ascendere nemo potest. In medio monte est planities, quae illarum regionum incolas capere potest. Divergit a mari. Incolit eam illa natio, quae ol As appellatur. Apud eam est mons ingens, in auras editus, cui nomen est Gather Thag, quem procul possunt naves conspicere. Abest Kerkri fere diei itinere a Sarikarman in Septentrionem. См. Abilsedae opus geographicum. Ex Arabico Latinum fecit Jo. Jacobus Reiske; Tab. XXVIII (Wâsdinge Regeijn V, 364).*

возвратился въ свое отечество ⁴⁴⁸). Шлёцеръ, описывая подвиги Литовскаго Великаго Князя Витовта, подъ 1396 годомъ говоритъ, что посланный имъ за Волгу Ольгердъ, около Дона разбилъ выступившихъ противъ него Хановъ Крымскаго, Киркельскаго и Монлопскаго ⁴⁴⁹). О томъ, что Киркельскіе Татары были Крымцы, упоминаетъ уже Тунманъ ⁴⁵⁰), говоря что у Польскихъ писателей

448) См. А. Л. Schläger's Geschichte von Litaunen, или Allg. nordische Geschichte, Th. II, S. 109: „Drei Chane der Krimischen, Kirkselischen und Monlopischen Tataren.“ Нѣтъ сомнѣнія, что тутъ рѣчь идетъ о Старомъ Крымѣ, Кырккорѣ (нынѣшнемъ Чуфутъ Калѣ) и Мангушѣ.

449) Описывая нѣкоторыя мѣста Татарія, которыя онъ самъ видѣлъ, Шильтбергеръ говоритъ: Karferi, Stadt; das zu ihr gehörige fruchtbare Gebiet heißt: Suti, die Türken (въ первыхъ изданіяхъ сказано Heyden) nennen es aber Ihan (Ihat). Die Stadt liegt am schwarzen Meer. Die Einwohner sind griechische Christen. Hier ist es, wo St. Klemens neben der Stadt Sarucherman ins Meer versenkt ward. См. Schiltberger's Reise in den Orient und wunderbare Begebenheiten, von ihm selbst geschrieben. Aus einer alten Handschrift übersetzt und herausgegeben von A. Z. Penzel. München, 1814, 8. S. 100. Существуютъ другія изданія подъ заглавіемъ: Schiltberger, eine wunderliche und kurzweilige Historie, изъ коихъ первое вышло безъ означенія года и мѣста печати (вѣроятно въ Ульмѣ 1473 г.) въ листъ, а второе въ Франкфуртѣ, въ 1549 г. въ 4. Сл. Карамзина V, пр. 215.

450) Тунманъ пишетъ: Am westlichen (чит. am östlichen) Ende des Thals von Dagtschasaraj, eine halbe Stunde von der Stadt, liegt ein Flecken von etwa 120 Häusern, nebst einem Schlosse auf einem hohen Felsen. Man nennt ihn bloß Kaleh (die Festung, — и нынѣ Карамзы употребляютъ одно только слово Калѣ) oder Eschifut-Kalehssi (die Juden-Festung), weil er bloß von Juden von der karaitischen Sekte bewohnt wird. Sein alter und wahrer Name ist Kyrk, welches

Чуфуть Калé назывался Киркедемъ ⁴⁵¹), и на историческомъ атласѣ покойнаго Крузе, мы, подъ 1400 годомъ, также находимъ Kirkiel. Тунманъ въ тоже время утверждаетъ, что Кыркоръ былъ главнымъ мѣстопребываніемъ Крымскихъ Хановъ. Какъ бы то нибыло, и теперь еще, среди жилищъ, обитаемыхъ исключительно Караймами, въ Чуфуть Калé существуетъ надгробный памятникъ, сооруженный въ честь Ненекеджанъ Ханымъ, умершей въ рамазанъ 841 года (1437 или 1438 г. по Р. Х.), дочери Тохтамышъ-Хана, который въ надписи на этомъ мавзолье именованъ Каганомъ ⁴⁵²). Барбáро, Венеціанскій путешественникъ XV вѣка, о коемъ не разъ уже было упоминаемо, говоритъ о Керкіардъ

die italienischen und polnischen Schriftsteller Kertri, Kercher und Kirkiel geschrieben haben. Er war der Hauptsitz der alten Chane der krimischen Tataren, die deswegen oft von den Polen Kirkielsti genennet werden и пр. См. Büschings Erdbeschreibung I, 1219.

451) Киркъаль. Не отъ словъ ли Кыркъ и аль или али?

452) Г-нъ Академикъ Френъ, при просмотрѣ этой надписи замѣтилъ, что титулъ Кагана онъ донинѣ встрѣчалъ при имени одного только изъ Хановъ Золотой орды, именно Джанибека. Объ этомъ Х. Д. Френъ говорилъ уже въ статьѣ: Nonnulla de titulum et cognominum honorificorum quibus Chani hordi aureae usi sunt, origine, natura atque usu, напечатанной при обзорѣ лекцій И. Казанскаго Университета за 1814 — 15 г. Catalogus praelectionum in Universitate litterarum Caes. Casanensis — habendarum. О надгробіи Ненекеджаны говоритъ Палласъ въ своихъ Bemerkungen II, 30 и 459.

(*Serkiarde* ⁴⁴³), присовокупляя для объясненія названія, что это значитъ сорокъ и шесть (*quaranta inoghi*) — ⁴⁴⁴). Онъ же пишетъ, что Менгли-Гирей взявъ приступомъ этотъ городъ и умертвилъ засѣщаго въ немъ Эминакъ-Бей (Eminachbi), который до его возвращенія въ Крымъ ⁴⁴⁵) былъ тамъ вла-

453) Форстеръ, въ примѣчаніи къ словамъ *Iosata* Барбаро пишетъ *Kerkierda*. См. *Üstter, Geogr. d. Emd.* т. 207.

454) Слово Кыркъ на Турецкихъ языкахъ значитъ сорокъ, и какъ въ Крыму есть нѣсколько селеній, называемыхъ Огузь (тридцать), такъ и разныя мѣста именуется Кыркъ. Какъ у насъ нѣкогда считали сороками, такъ число сорокъ и у Татаръ означаетъ вообще множество; но этому-то Кыркъ-дланиъ значитъ большой плутъ (собственно сороколунъ). О сорока братьяхъ, или товарищахъ, первоначально якобы поселившихся въ нынѣшнемъ Чуфутъ-Калѣ, и теперь еще рассказываютъ тамошніе жители, съ чѣмъ согласно и изъясненіе Абуль-едеи, который (въ текстѣ приведенномъ выше въ примѣч. 447-мъ) говоритъ о сорока мужахъ. Зайттинъ при этомъ, что и Рубруквисъ упомянулъ о сорока замкахъ, существовавшихъ между Севастополемъ и Судакомъ. См. выше с. 47 и примѣч. 58-е Не могу здѣсь скрыть, что корнемъ названія Кыркоръ, какъ наименованія укрѣпленнаго мѣста, я почитаю Греческое *Kirkos* или *Kirkos* (Кругъ, кольцо, а въ переносномъ смыслѣ окруженное стѣною мѣсто), о чемъ я уже намѣкнулъ выше, на с. 203, говоря о Киркинемсѣ. См. Библиографическіе листы 1825 года, с. 354.

455) Возвращеніе Менгли-Гирей въ Крымъ обыкновенно относятъ къ 1478 году. — Г-нъ Гаммеръ однакоже говоритъ, что Менгли-Гирей возвращенъ въ Крымъ по просьбѣ Эминекъ-Бей. См. *Jos. v. Hammer's Geschichte des Osmanischen Reiches.* (Pest, 1828. 8). Bd. II, S. 142.

стеликомъ ⁴⁵⁶). — Въ 1474 году Амвросій Контарини, посолъ Венеціанской республики, по пути къ Персидскому Государю Узунъ-Гассану, ѣхалъ изъ Кіева въ Крымъ, вмѣстѣ съ Литовскимъ посломъ, который разстался съ нимъ по той причинѣ, что Контарини долженъ былъ слѣдовать далѣе въ Кафѹ, а ему надлежало явиться къ Хану, находившемуся въ крѣпости Керкеръ ⁴⁵⁷).

Послѣ истребленія Генуэзской власти, мы, въ 1480 году, опять находимъ Крымскаго Хана, Менгли-Гирѣя, въ Кыркорѣ, названномъ въ приложенномъ листѣ, который 15 Октября писанъ для Короля Польскаго и Великаго Князя Литовскаго Казимира II (IV), Киркеры и Киркеръ ⁴⁵⁸). Потомъ мы встрѣчаемъ того же Менгли-Гирѣя въ 1486 году опять въ Кыркорѣ, гдѣ онъ заперся, когда сыновья Хана Золотой орды Ахмета, едва

456) См. Библиотеки иностранныхъ писателей о Россіи (В. Н. Семенова) ч. I, с. 93. — Судя по тому, что Барбаро говоритъ о плѣненіи Менгли-Гирѣемъ Муртазы, Хана Золотой орды, должно бы думать, что взятіе имъ Кыркора послѣдовало не ранѣе 1484 года. См. Карамзина VI, 172. Но уже въ 1480 году Крымцы, въ угодность Великому Князю Іоанну III Васильевичу, напали на Золотую орду и взяли было Юртъ Батыевъ. Кар. VI, 159.

457) Castello chiamato Chercher. См. той же Библиотеки, Контарини, с. 158.

458) См. Сборникъ Муханова (М. 1836. 8.), с. 26 и 27, гдѣ трижды сказано: „писанъ въ Киркеры“, и с. 32, гдѣ встрѣчаются слова „послала слугъ своихъ до Киркера.“

не плѣнили его въ самой Тавридѣ ⁴⁵⁹). По словамъ Чуфуть-Калѣскихъ жителей, какой-то Константинопольскій Раввинъ изъ Караимовъ, по имени Калева Апондополь (?), писавшій въ 5256 (1495) году, говорить о томъ, что братъ его Авраамъ Бали, будучи въ Крыму, нашелъ тамъ значительныя общества Караимовъ въ Кафѣ и въ Крикьерѣ, т. е. въ Θεодосіи и въ (Чуфуть-) Калѣ. Карамзинъ дважды упоминаетъ о Кыркорѣ на основаніи дѣлъ Крымскихъ, хранящихся въ Московскомъ архивѣ. Впервые подъ 1524 годомъ, по случаю того, что Исламъ-Гирей, племянникъ Ханскій, узнавъ о намѣреніи дяди своего Сайдеть- (или Саадеть-) Гирея умертвить его, ополчился противъ Хана и схватилъ мать его на пути въ „Кыркоръ“, отогналъ стада Ханскія и назвался Царемъ съ согласія Улановъ Крымскихъ ⁴⁶⁰). Десятью годами позже, у Исто-

459) Это извѣстіе заимствовано изъ писанной на Турецкомъ языкѣ Исторіи Крымскихъ Хановъ. Во Французскомъ переводѣ Г-на Казимирскаго, Чуфуть Калѣ названъ Каркаръ (Karkar). См. *Journal asiatique*, 1833, Oct. p. 354 et 356. Сл. Карамзина VI, 172. — Въ пространной Исторіи Крымскихъ Хановъ, сочиненной Шерифомъ Мухаммедомъ Риза, и изданной Мирзою Каземъ Беккомъ (на с. 76-й) именно сказано, что крѣпость Кыркоръ лежитъ близъ Бакчисарая на высокой горѣ и построена изъ малыхъ кремней, чрезвычайно крѣпка и не имѣетъ себѣ подобной.

460) Карамз. VII, пр. 301. — Онъ былъ Царемъ не больше пяти мѣсяцевъ. См. *Journal asiatique* 1833, Oct. p. 362 — 367.

ріографа мы находимъ извѣстіе, что Царевичъ Исламъ возсталъ на Хана Сайпъ-Гирѣя; преклонивъ къ себѣ вельможъ, онъ свергнулъ его и началъ господствовать подъ именемъ Царя, а Сайпъ засѣлъ въ „Киркоръ“, объявивъ Ислама мятежникомъ, и надѣялся смирить его съ помощію Султана ⁴⁶¹). Странно, что Броневскій, говорившій такъ подробно о Крымѣ и посвятившій особую главу описанію столицы Ханской, Бакчисарая, не упоминаетъ о нынѣшнемъ Чуфуть-Калѣ ⁴⁶²). За то мы находимъ это мѣсто, подъ именемъ Херхіарда или Керкіарда, у другаго автора, коего статья о Татарахъ помѣщена въ числѣ извѣстій о семь народѣ, собранныхъ въ книжкѣ Эльцевирскаго изданія 1630 года: *Russia seu Moscovia itemque Tartaria* ⁴⁶³). Писатель конца XVI или начала XVII вѣка,

461) Карамз. VIII, 25. Исламъ убитъ въ 1537 году, однимъ изъ Князей Мансурскаго рода, Баки-Бѣемъ, который у Карамзина (VIII, 38) названъ Багыемъ (Багый).

462) М. Broniovii Tartaria, ed. Elzevir. 1630, p. 277. Авторъ этотъ пишетъ *Vassasagaum* и упоминаетъ также о лежащей по пути въ Чузуть Калѣ части города или предмѣстїи Салачикъ (*Salaticum*), которое названо Солончуками въ Древней Росс. Идрографїи (на с. 16), принадлежащей, какъ полагаетъ Карамзинъ (X, 259 и д.) временамъ Царя Θεодора Иоанновича.

463) Именно на с. 253, въ статьѣ *Tractatus de Tartariis Praeaeorensibus, Chersonesiis et Bosporiis*, гдѣ сказано: *Postquam autem haec natio (Турки?) pedem in Taurica fixit, regiam quoque sedem eo ac in civitatem*

Литовець Михаилъ ⁴⁶⁴), не именуя Кыркора, говоритъ однако же о томъ, будто бы при рѣкѣ Вагъ городъ (Бакчисарай) основанъ 40 братьями, Татарами ⁴⁶⁵), а Бургомистръ Витсенъ упоминаетъ о городѣ находящемся при Бакчисараѣ, на горѣ, и обитаемомъ Жидами, называя его Siaput Cabasse (чит. Чуфутъ-Калеси) — ⁴⁶⁶).

Не вдаваясь въ изслѣдованія о происхожденіи и вѣрованіи Караймовъ, нынѣшнихъ обитателей

Bavasaria (Бакчисарай) transtulit, quae in Tauricae mediterraneo sub montibus jacet, qui ab oriente versus occidentem extensi, totam eam regionem in duas partes fere aequales dividunt; quarum optimam (versus meridiem nimirum) hodie Turcae possident; altera (septentrionalis scilicet) Tartaris relicta. Habent autem et alias civitates in peninsula hac, nempe Cherchiarden (Кыркортъ), Cremum, Syrgati (то и другое одинъ и тотъ же Старый Крымъ), Tasse, hodie Presoriam dictam: extra vero peninsulam usque ad Borysthenis ripas, habent Nigropolim (Некрополи, см. выше пр. 61 и 244), ac alias, nullius tamen momenti, civitates.

464) См. объ немъ примѣч. 390.

465) Nec ita pridem in copiis Oslam Soltan fuerunt collectanei ejus, cujusdam Omeldesz XL filii simul, robusti, uno anno et mense fortassis ex uxoribus et pellicibus earum procreati. quae cohors XL fratrum germanorum conspicua fuit. et hic apud fluvium Vaka villa Tartarorum frequens est, antiquitus XL Tartarorum, id est, fratruum, appellata. См. Russia seu Moscovia itemque Tartaria etc. p. 211.

466) De Stad Bachasaray, daer de Chan veelyds woond, legt aen een Berg, waer op veel Jooden woonachtig zijn. Deze verblijf-plaets, of dit Stedeken, word van den Jooden genaemt Siaput Cabasse. См. Nicolaas Witsen, Noord en Oost Tartaryen, c. 577.

Чуфутъ Калé ⁴⁶⁷⁾, я, въ добавокъ къ замѣченному мною уже выше ⁴⁶⁸⁾ въ отношеніи къ мнимому единству Еврей и Готеовъ, долженъ еще указать на мнѣніе Львовскаго профессора Гакета (Nasquet), который въ Декабрѣ 1796 г. увѣрилъ Бекмана въ томъ, что Готы, находившіеся на Понтійскихъ берегахъ, были ничто иное какъ жи́ды ⁴⁶⁹⁾. Неосновательность этой догадки очевидна для того, кто хотя мало занимался исторіею Крымскихъ Готеовъ. Это мнѣніе такъ же несправедливо, какъ и мнѣніе Кларке о первоначальномъ построеніи Чуфутъ-Калéскихъ стѣнъ Генуэзцами ⁴⁷⁰⁾. Здѣсь я замѣчу только, что всѣхъ Крымскихъ жи́довъ, о коихъ упоминается въ Русской исторіи ⁴⁷¹⁾, нельзя ис-

467) Докторъ Пиннеръ, собирающійся напечатать Тамудъ, общается въ скоромъ времени издать также сочиненіе о возрожденіи, распространеніи и поддержаніи Иудейской секты Карамзовъ. См. St. Petersburg. Zeitung 1837, Nr. 59.

468) См. с. 50 и примѣчаніе 62-е.

469) См. Joh. Beckmann, Litteratur der ältern Reisebeschreibungen. Göttingen, 1807. 8. 1 Stück, S. 179 u. 180. „Ich kann versichern (пишетъ онъ), daß viele die Juden, welche überall am Pontus sind, für alte Teutsche oder Gothen gehalten haben. Wenn Busbek sagt, er habe in Constantinopel mit Gothen teusch gesprochen, so sind das keine andere, als vertriebene Polnische oder Ungerische Juden gewesen u.“

470) Clarke voyages II, 350, гдѣ о Чуфутъ-Калé сказано, что это „un ancien Château, originairement construit, par les Génois, au-dessus d'un précipice très profond.“

471) Какъ на пр. Крымскій Жи́дъ, откупщикъ Царской дани въ 1321 году (Кар. IV, 193 и примѣч. 246); Камянскій Еврей Скаръ или Схарія, который въ

ключительно признавать Караннами: ибо Шильтбергеръ говоритъ, что въ Кафѣ жили двойкіе Іудеи, имѣвшіе свои особыя синагоги ⁴⁷²).

Къ сожалѣнію я не могу теперь же представить моимъ Читателямъ плана Чуфутъ-Калéскаго укрѣпленія, который мнѣ обѣщанъ, вмѣстѣ съ результатомъ дѣлаемыхъ нынѣ астрономическихъ наблюдений для опредѣленія географической долготы и широты сей примѣчательной точки Крыма. Видъ Чуфутъ-Калé находится въ числѣ изображений, принадлежащихъ къ сочиненію Г-на Сума-рокова.

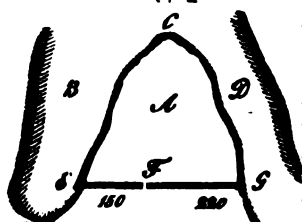
СІV.

САРАМАМБАШЪ-КАЛÉ. САРЫ-САПЪ-КЕРМÉНЪ.

Сарамамбашъ-Калé, называемое также Сарамамбашъ Кермэнъ, есть одно изъ укрѣпленій, которыя конечно принадлежатъ къ старѣйшимъ въ Тавридѣ. Должно думать, что оно изъ числа тѣхъ, которыя въ началѣ перваго вѣка до Р. Х., во дни Митридата Евпатора, были построены Палакомъ и другими сыновьями Скиѣскаго Царя Скилұра. Оно

1470 году находился въ Кафѣ; Жидовинъ Хозя Кокосъ и шуринъ его Исупъ, въ 70-хъ и 80-хъ годахъ XV вѣка; Еврей, чиновникъ Ханскіе, коихъ въ 60-хъ годахъ XVI вѣка подкупалъ Русскій посолъ Аванасій Нагой (Кар. IX, 112) и пр.
472) Schiltberger's Reise in den Orient; München 1814. 8, S. 99.

находится на землѣ деревни Мангушъ, разстояніемъ на полчаса пути къ СВ. отъ этого селенія и на ЮВ. отъ Деревни Бадракъ. Это опять край горы



(А), пересѣченный стѣною (EG), которая отъ крѣпостныхъ воротъ (F), до одного скалистаго края (E), была длиною въ 150, а до другаго въ 220 шаговъ.

Нынѣ эта стѣна совершенно развалилась, такъ что матеріалъ, служившій для ея построенія, образуетъ уже родъ вала, шириною сажени въ три, поросшаго густымъ кустарникомъ, что одно только препятствуетъ переправляться чрезъ него верхомъ. Оконечность укрѣпленнаго мыса (С) лежала противъ рѣки Бадрака; изъ яровъ же находящихся по обѣ стороны этого отрожія, одинъ (ЕВ) называется Папáзь Байръ, другой же (GD) Джидáзръ - Дерé. Водю обитатели Сарамамбáша могли пользоваться изъ находящагося тутъ фонтана. Внутри укрѣпленнаго мѣста примѣтны слѣды жилищъ. Таковыя видны и при лежащемъ отсюда на СЗ. урочищѣ Донгúзь- или Донúзь-Хобá (свиная пещера), гдѣ, какъ увѣряютъ, нѣкогда находилось Греческое поселеніе, и гдѣ доннынѣ замѣтно, что тамошній источникъ былъ нѣкогда оправленъ.

Разстояніемъ на полтора часа отъ Сарамамбáша къ Востоку (или на ONO), ближе къ Палáтьгорь (къ Чатырдáгу), находится другое урочище,

ключительно признавать Караимами: ибо Шильбергеръ говоритъ, что въ Кафѣ жили двоякіе Іудеи, имѣвшіе свои особыя синагоги ⁴⁷²).

Къ сожалѣнію я не могу теперь же представить моимъ Читателямъ плана Чуфутъ-Калéскаго укрѣпленія, который мнѣ обѣщанъ, вмѣстѣ съ результатомъ дѣлаемыхъ нынѣ астрономическихъ наблюдений для опредѣленія географической долготы и широты сей примѣчательной точки Крыма. Видъ Чуфутъ-Калé находится въ числѣ изображений, принадлежащихъ къ сочиненію Г-на Сумарокова.

LIV.

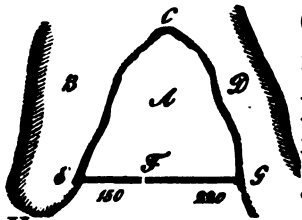
САРАМАМБАШЪ-КАЛÉ. САРЫ-САПЪ-КЕРМÉНЪ.

Сарамамбашъ-Калé, называемое также Сарамамбашъ Кермéнъ, есть одно изъ укрѣпленій, которыя конечно принадлежатъ къ старѣйшимъ въ Тавридѣ. Должно думать, что оно изъ числа тѣхъ, которыя въ началѣ перваго вѣка до Р. Х., во дни Митридата Евпатора, были построены Палакомъ и другими сыновьями Скиѣскаго Царя Скилúра. Оно

1470 году находился въ Кафѣ; Жидовинъ Хозя Кокось и шуринъ его Исупъ, въ 70-хъ и 80-хъ годахъ XV вѣка; Еврей, чиновники Ханскіе, кои въ 60-хъ годахъ XVI вѣка подкупалъ Русскій посолъ Аванасій Нагой (Кар. IX, 112) и пр.

472) Schiltberger's Reise in den Orient; München 1814. 8, S. 99.

находится на землѣ деревни Мангушъ, разстояніемъ на полчаса пути къ СВ. отъ этого селенія и на ЮВ. отъ Деревни Бадракъ. Это опять край горы



(А), пересѣченный стѣною (EG), которая отъ крѣпостныхъ воротъ (F), до одного скалистаго края (E), была длиною въ 150, а до другаго въ 220 шаговъ.

Нынѣ эта стѣна совершенно развалилась, такъ что матеріалъ, служившій для ея построенія, образуетъ уже родъ вала, шириною сажени въ три, поросшаго густымъ кустарникомъ, что одно только препятствуетъ переправляться чрезъ него верхомъ. Оконечность укрѣпленнаго мыса (С) лежала противъ рѣки Бадрака; изъ яровъ же находящихся по обѣ стороны этого отрожія, одинъ (ЕВ) называется Палáзь Байръ, другой же (GD) Джидáръ - Дерé. Водю обитатели Сарамамбáша могли пользоваться изъ находящагося тутъ фонтана. Внутри укрѣпленнаго мѣста примѣтны слѣды жилищъ. Таковыя видны и при лежащемъ отсюда на СЗ. урочищѣ Донгúзь- или Донúзь-Хобá (свиная пещера), гдѣ, какъ увѣряютъ, нѣкогда находилось Греческое поселеніе, и гдѣ доннѣ замѣтно, что тамошній источникъ былъ нѣкогда оправленъ.

Разстояніемъ на полтора часа отъ Сарамамбáша къ Востоку (или на ONO), ближе къ Палáть-горѣ (къ Чатырдагу), находится другое урочище,

котораго названіе также свидѣтельствуесть обывшемъ тамъ укрѣпленіи. Это Кермѣнъ Сарысапъ ⁴⁷³), оконечность горы въ Бешуйской округѣ, на полчаса пути ниже Бешуя, при рѣкѣ Алмѣ. Мнѣ не удалось быть на этомъ мѣстѣ, но старые люди меня увѣрили, что тамъ находился нѣкогда монастырь или церковь (Кильсе ⁴⁷⁴), и что есть или былъ камень съ какою-то надписью. При Сарысапъ-Кермѣнѣ когда-то существовала каменоломня.

LV.

УЛАКЛЫ. БАКЛА. ТАШЪ-ДЖАРГАНЪ.
ЯГМУРЧА.

Изложивъ то, что мнѣ извѣстно о Сарамамбанѣ и Сарысапѣ, которые могли быть укрѣпленіями для прикрытія дорогъ, ведущихъ въ горы по ущельямъ Бадракскому и Алмѣнскому, я рѣшаюсь упомянуть здѣсь и о нѣкоторыхъ примѣчательныхъ мѣстахъ, лежащихъ по прямому направленію отъ Чуфуть-Калѣ къ бывшему Симферопольскому укрѣпленію.

473) Сапъ, по увѣренію Ориенталистовъ, есть частица подтвердительная или усугубительная, усиливающая значеніе; такъ на пр. Сапъ сары (или Сары сапъ) значить: совѣтъ желтый.

474) Что Татары иногда и развалины укрѣпленій почитаютъ остатками церквей или монастырей, тому уже на с. 178 представленъ былъ примѣръ.

Деревня Улаклы примѣчательна потому только, что тамъ, какъ увѣряютъ старожилы, нѣкогда существовалъ Ханскій дворець. Это вѣроятно былъ тотъ самый, который, по словамъ краткой исторіи Крымскихъ Хановъ, между 1654 и 1665 г. построенъ близъ Бакчисарая въ Туль, Мухамедъ-Гирей Ханомъ ⁴⁷⁵).

Менѣе получаса пути отъ Бадрака на СЗ., чрезъ рѣку, находится гора Бакла, представляющая на скалистой своей вершинѣ не малое число пещеръ, снаружи отверстыхъ. Между ними есть одна, служившая, какъ говорятъ, церковью; она въ длину и ширину имѣетъ около семи аршинъ; часть потолка обвалплась, а низкій входъ въ нее поддерживается однимъ столбомъ. Кромѣ пещеръ тутъ примѣчательны безчисленныя углубленія, изсѣченныя въ камень, и большею частію похожія на внутренности большихъ сосудовъ (бардаковъ). Полагаютъ, и кажется не безъ основанія, что это были ямы для храненія хлѣба и воды ⁴⁷⁶). Мѣсто

475) См. Journal asiatique 1833, Nov. p. 442. Онъ же въ Бакчисаратъ построилъ большія бани.

476) Въ отношеніи къ хлѣбнымъ ямамъ примѣчательна выписка изъ Высочайше утвержденного 16 Янв. 1836 г. Журнала комитета для устройства хлѣбныхъ запасныхъ магазиновъ, обнародованная въ Апрѣлѣ 1836 г. при Сенатскихъ вѣдомостяхъ, съ приложеніемъ и рисунковъ. Тутъ Читатель можетъ убѣдиться въ томъ, что иная хлѣбная яма (по Тат. Урлукъ) вмѣщаетъ въ себя до 43-хъ и даже до 52½ четвертей хлѣба.

это безъ сомнѣнiя было обитаемо, но кѣмъ и когда именно — неизвѣстно. Впрочемъ названiе рѣчки Бадрака должно происходить отъ Греческаго *βάτραχος* или *βάθραχος* (Ново-Греч. *βαθραχάς*), лягушка, — по Татарски Бѣка, — и самое названiе недалеко отсюда лежащей деревни Кобазы, близъ коей, говорятъ, также замѣтны слѣды стѣны, напоминаеть о Ново - Греческомъ *κοάσω* (квакаю) и *Κόασσα* (кваканье), хотя впрочемъ по Турецки слово Кобѣ значитъ пещера.

Ташъ Джарганъ или Ташъ Ярганъ (и Ташъ Ирганъ?) гдѣ, какъ сказано выше (на с. 290), нѣкогда жили Караймы, переселившiеся потомъ въ Мѣнгупъ, есть, можетъ быть, та Татарская деревня *Tassarlaganus pagus*, гдѣ 1 Января 1579 года Броневскiй (*Вронiовiус*) подписалъ посвятительное свое письмо къ Королю Польскому Стефану Баторiю ⁴⁷⁷). Почему однакоже Броневскiй жилъ въ Ташъ Джарганъ, когда онъ самъ, а съ нимъ и историкъ Туанъ, говорить, что иностранныхъ пословъ обыкновенно помѣщали въ селенiя по имени *Sortassus* (въ Сююрташъ или Сивриташъ), это мнѣ неизвѣстно ⁴⁷⁸).

477) См. выше, примѣчанiе 413-е.

478) Туанъ (*histor. lib. LXVII*) говорить слѣдующее: — *praeter Praescopiam dignitate antecellit Beccasarium (Бакчисарай) Principum domicilio clarum, cui quasi adhaeret Salatica (Салачикъ), et modico intervallo Sortassus pagus adjacet, legatorum qui ex Polonia, Moldavia, Moscia adveniunt, diversorio celebris, ubi plerique à Genuensibus originem ducentes aedem Christianis sacris initiatam frequentant. — У Туимана мы находимъ: Sortasch, ein großes Dorf, eine Meile gegen südwest von Bagtschasaraj, wo noch Abstammlinge verschiedener genuesischer Geschlechter, als der Doria, der Grimaldi, der Spinola u. s. w. sich*

О Ягмурчѣ я долженъ здѣсь упомянуть потому только, что въ дачѣ этого селенія замѣчены основанія какой-то стѣны, чрезъ которыя, выше деревни, верстахъ въ пяти отъ города, лежитъ дорога изъ Симферополя въ Собрѣ.

Коснувшись мимоходомъ Ханскаго дворца, находившагося въ деревнѣ Улакль, скажу еще, что и при Алмѣ, верстахъ въ десяти отъ Бакчисарая, въ виноградникѣ было жилище Ханское, о коемъ упоминается уже въ Древней Россійской Идрографіи⁴⁷⁹⁾. Отыскивая слѣды этого загороднаго дворца, я удостовѣрился въ томъ, что нынѣшнее урочище Ханель (или Ханьель) должно быть то мѣсто, гдѣ таковой находился. Статься можетъ, что донныя здѣсь существующій домъ есть одно изъ

auffhalten, denen hier nach der osmanischen Eroberung von Kassa von den Tataren Wohnsitze, mit großen Freiheiten, angewiesen worden. См. Büschings Erdbeschr. I, 1220. Все это основано преимущественно на словахъ Броневскаго, который однако же, говоря, что Сююрташъ (Sogtassus pagus Tartaricus, Chani Regiae vicinus) обитаетъ благородными Генуэзцами, не называетъ ихъ по фамиліямъ. Выкупленный этими Генуэзцами изъ неволи Францисканецъ, который былъ у нихъ священникомъ, прежде 1578 года ѣздилъ въ Вильну, откуда и возвратился опять въ Крымъ. См. Gronovii Tartaria. Ed. Elzev. 1650, p. 280.

479) На с. 16-й, гдѣ сказано: А въ Бакчисарай палаты Царевы и поваря и конюшни каменные; а стоитъ подь горою низко. Да за Царевымъ дворомъ, версты съ двѣ, церковь пресвятыя Богородицы въ Солончукахъ, а служатъ у нее Гречане. А который дворъ на рѣкѣ на Алмѣ, и въ томъ дворѣ одна палата, да избы деревянные, обмазаны глиною: а стоитъ на берегу въ виноградѣ: а отъ Царевыхъ дворовъ до Корсуни версты съ тридцать“ (т. е. старыхъ; нынѣшнихъ же около 42-хъ).

*

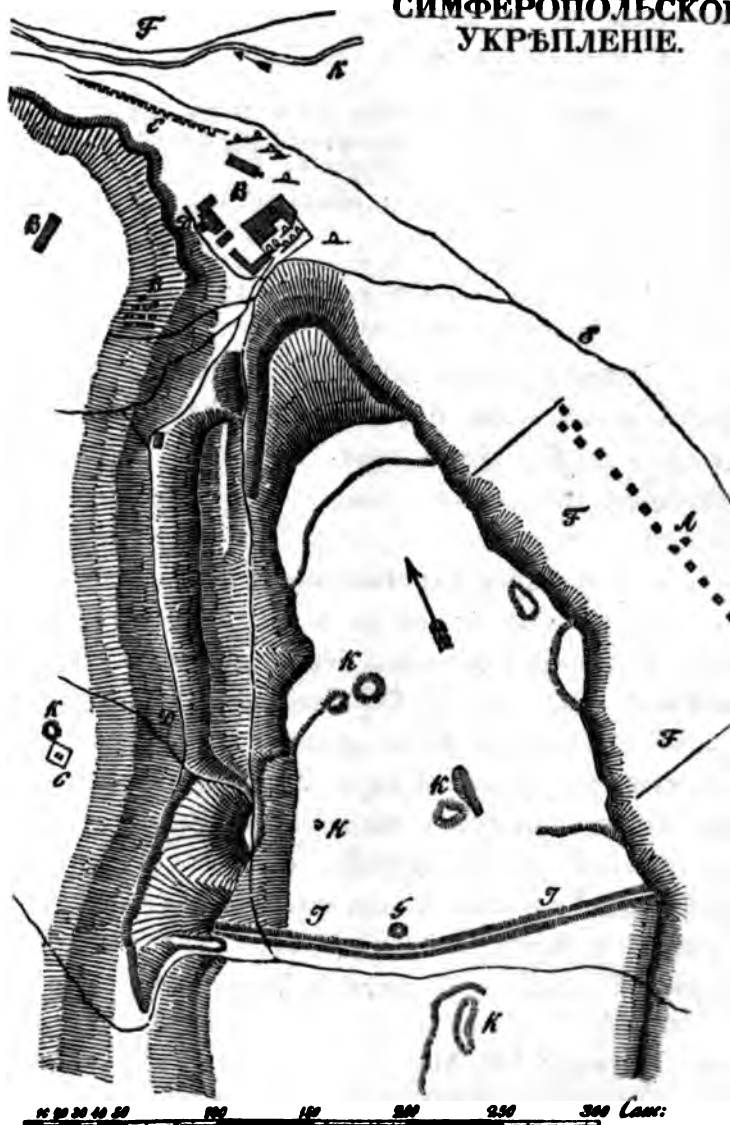
тѣхъ незавидныхъ жилищъ, о коихъ упоминаетъ Броневскій ⁴⁸⁰). Вычурный потолокъ нѣкоторымъ образомъ оправдываетъ эту догадку. Самыя названія деревни Базарчика и Ханъ-Тогая (луга, принадлежащаго нынѣ Графу Демезону), служатъ къ подтвержденію того, что здѣсь - то находилось Ханское жилище. Палласъ упоминаетъ еще о двухъ Ханскихъ загородныхъ дворцахъ, изъ коихъ одинъ находился въ 4-хъ верстахъ отъ Бакчисараа, по пути къ Симферополю, а другой въ урочищѣ Анлама (прищепа) — ⁴⁸¹).

480) *Almassarai ad confluentem Almae est Chanorum Regia, seu domus, in qua ille raro manere solet, quod non ita commode sicut alibi ibi degere et cum aula sua divertere potest; nam pagus tantum unicus et obscurus ibi est. Arces et oppida obscuriora sunt aliquot, vicina, in quibus uxores suas alere solent. См. Broniovii Tartaria p. 278. Тамъ же, на с. 308-й, Броневскій говоритъ, что иностранные послы, проживавшіе лѣтомъ въ палаткахъ, зимою помѣщались на Алмѣ или въ самомъ Бакчисараѣ (in pagum Almae vel Bachtaniani oppido), гдѣ они жили безопаснѣе, пристойнѣе и вообще лучше. Тунманъ говоритъ объ Алмѣ или Алмасараѣ, небольшомъ городѣ при р. Алмѣ, съ жилищемъ Ханскимъ, который якобы во времена Генуэзцевъ назывался Каламитомъ. „Заливъ Феленкъ-Бурунскій (продолжаетъ онъ), въ который втекаютъ Алма, Каѳа и Кабарта, назывался (тогда же) Каламитскимъ; въ послѣдствіи времени Сѣверная часть его именовалась Бешъ Лиманъ (пять пристаней), а Южная Ондѣртъ Лиманъ (14 пристаней), потому что тамъ дѣйствительно находится соответственное названіямъ число худыхъ и хорошихъ пристаней.“*

481) *Bemerkungen* S. 22, 23, 32.

LXVI.

СИМФЕРОПОЛЬСКОЕ
УКРѢПЛЕНІЕ.



- A. Петровская слобода, съ находящимися при ней садами (F).
- B. Новыя строенія.
- C. Пороховой погребъ.
- D. Источникъ.
- E. Новая дорога изъ Симферополя въ Алушту.
- G. Мѣсто, гдѣ найдены древніе барельефы и камни съ Греческими надписями.
- H. Мѣсто, гдѣ найдень глиняный сосудецъ съ Римскими монетами.
- I. Слѣды стѣны, ограждавшей укрѣпленіе и простиравшейся въ длину на 630 шаговъ.
- K. Земляныя насыпи или Курганы.

Главная дорога изъ степной части Крыма за горы и къ морю пролегаетъ мимо Симферополя, вверхъ по Салгіру и чрезъ Ангарскій Богазъ, въ Алушту. Если, какъ показано выше, при каждомъ почти ущельи, коимъ можно было пробраться въ горы, находились укрѣпленія или наблюдательныя посты, то какъ же не быть тому или другому и при Салгірской долинь, болѣе другихъ представлявшей удобство пробираться къ Тавроскиамъ, которые, какъ должно думать, владѣли обоими скатами Таврическихъ горъ. Укрѣпленія сдѣлались необходимы особенно тогда, когда Митридатъ Евпаторъ, Царь Понтійскій, овладѣвъ Воспоромъ, наступалъ на самыхъ горцевъ. Стравонъ, въ числѣ таковыхъ укрѣпленій, тогда построенныхъ, именуеть Палакіонъ, Неаполь и Хавонъ ⁴⁸²). Первое,

482) Стравонъ VII, 312.

какъ показано выше, есть Балаклава; Хавонъ отыскиваютъ около Кафы (Феодосіи), а Неаполь, по мнѣнію Г-на Бларамберга, довольно правдоподобному, находился близъ вывѣшняго Симферополя, и есть то самое мѣсто, коего планъ изданный впервые Г-мъ Бларамбергомъ, Читатели здѣсь видятъ предъ собою, и которое у Татаръ именуется Керменчикъ (крѣпостца). Нельзя сказать утвердительно, чтобы Митридатъ силою овладѣлъ этими крѣпостями; но то извѣстно, что Роксаланы, обитавшіе между Дономъ и Днѣпромъ, и шедшіе въ числѣ 50,000 воиновъ, подъ предводительствомъ Тазія, на помощь Палаку, сыну Скиурову, были на голову разбиты Діофантомъ, имѣвшимъ при себѣ шестидесяти - тысячную благоустроенную Армію ⁴⁸³).

Барельефы и Греческія надписи на камняхъ, найденные внутри Симферопольскаго укрѣпленія, въ концѣ Апрѣля 1827 года, заслуживаютъ особенное вниманіе ⁴⁸⁴). Одна изъ этихъ надписей упоминаетъ именно о Царѣ Скиурѣ. Бларамбергъ, полагавшій, что она находилась на подножіи Скиуровой статуи, такъ ее читаетъ:

*ΒΑΣΙΛΕΥΣ ΣΚΙΛΟΥΡΟΣ ΒΑΣ[ΙΛΕΥΣ ΜΕΓΑ]-
ΛΟΣ... ΤΟ Α' ΕΛΥΤΟΥ ΒΑΣΙΛΕΙΑΣ.....*

483) Стравонъ VII, 306.

484) Выше, въ примѣчаніи 49-мъ, уже замѣчено, что открытіемъ этихъ мы обязаны Султану Ал. Ив.

Т. е. Царь Скилуръ, Царь Великій, въ 30^{омъ} (лѣто) своего царствованія (остальное истерто) — ⁴⁸⁵).

Случая головы, представленныя на Барельефахъ, съ медалями Царя Скилура, которыя найдены на развалинахъ Ольвіи ⁴⁸⁶), Бларамбергъ находилъ сходство въ изображеніяхъ лицъ, и послѣ этого уже не сомнѣвался въ томъ, что на Барельефѣ изсѣчены самъ Царь Скилуръ и сынъ его Палакъ. Во всякомъ случаѣ эти камни суть драгоценныя памятники для исторіи Крыма. Они свидѣтельствуютъ о бытіи тутъ, въ Симферопольскомъ укрѣпленіи, Грековъ, подвластныхъ Скилуру. Най-

Крымъ-Гирею, который приобрѣлъ древніе камни съ обронною работою и надписями, отъ Татарина, везшаго ихъ для употребленія на постройки.

485) *De la position des trois forteresses Tauro Scythes, dont parle Strabon etc., par M. de Blaramberg; Odessa, 1831. 8, p. 15.* Впрочемъ Г-нъ Академикъ Греге находитъ это изъясненіе неправдоподобнымъ.

486) Въ отношеніи къ древней Ольвіи, я повторю здѣсь подпись, сдѣланную мною на гравированномъ въ 1821 году планѣ оной: „Ольвія, возобновленная Имлетцами въ 655 г. до Р. Х., была столь обширна, что въ предмѣстіяхъ ея могла помѣщаться Скисская Армія. По участію, которое городъ сей принялъ въ истребленіи войска Зопиріона (Презекта Фракіи, который съ 30,000-мъ войскомъ напалъ было на Скиевъ или Гетовъ, между 330 и 325 г. до Р. Х.), онъ имѣлъ не малое вліяніе на успѣхи Александра Великаго во внутренней Азіи. Митридатъ долженъ былъ распространить власть свою на Ольвію, идучи противъ Римлянъ, которые потѣмъ имѣли такое вліяніе на зтотъ городъ, что въ честь правителей Рима сооружались тутъ статуи. Но частые набѣги варва-

денная Г. Бларамбергомъ плоская черепица, съ именемъ какого-то Астинома (Градоначальника ⁴⁸⁷), заставляетъ думать, что это мѣсто существовало на правахъ города. Самые жители здѣсь обитавшіе, по мнѣнію Одесскаго антикварія, могли быть выходцы Родійскіе, потому, что въ найденной тутъ же Греческой надписи, изсѣченной на бѣломраморномъ пьедесталѣ, упоминается о Юпитерѣ Атавирскомъ, т. е. верховномъ божествѣ, которому сооруженъ былъ храмъ, на высшей горѣ острова Родоса ⁴⁸⁸). Найденный внутри укрѣпленія глиняный сосудецъ съ древними монетами, содержалъ

ровъ разорили Ольвию и наконецъ истребили ее совершенно. Нынѣ, на правомъ берегу Буга, видны однѣ только слабыя примѣты прежнихъ укрѣпленій, и урочище сіе, принадлежащее Е. С. Графу А. Г. Кушелеву Безбородко, по многимъ Курганамъ называется Сто могилъ.“ Оно находится на землѣ села Парутина (Ильинскаго тожъ).

487) На изображенной Г. Бларамбергомъ черепицѣ, кромѣ буквы К, которая находится въ особомъ полѣ, замѣтно:

<p>..... <i>ΑΓΟΛΛ</i> . . . <i>ΑΣΤΥΝΟΜΟ</i></p>

488) Надпись эту Г. Бларамбергъ сообщаетъ въ такомъ видѣ:

*ΑΠ ΑΤΑΒΥΡΙΩΙ ΡΟΣΙΔΕΟΣ ΡΟΣΙΔΕΟΥ
 ΧΑΡΙΣΤΗΡΙΟΝ*

Т. е. Юпитеру Атавирскому Посидей Посидеевъ (сынъ) посвящаетъ.

въ себѣ Римскія медали, конкъ старѣйшія былъ время Нерона, царствовавшаго съ 54 г. по Р. Х., а новѣйшія Макрина (217 г.). Изъ этого Г. Благрамбергъ по видимому заключалъ, что отысканныя монеты могли быть достояніемъ какого нибудь Римскаго воина, находившагося здѣсь въ концѣ втораго десятилѣтія третьяго вѣка. Но это вѣроятно останется догадкою, если какія нибудь новыя открытія не послужатъ къ поясненію исторіи времени давнопрошедшихъ.

Въ 1834 году Г-нъ Дюбуа, исходившій не малую часть Крыма, и вездѣ дѣлавшій наблюденія достойныя усерднаго и ученаго ревнителя наукъ, случайно, близъ Симферопольскаго укрѣпленія, сдѣлалъ любозпытное открытіе, и сообщилъ мнѣ объ ономъ слѣдующее извѣстіе, въ писанномъ на Французскомъ языкѣ письмѣ, изъ котораго я здѣсь въ переводѣ представляю относящееся до этого предмета ⁴⁸⁹).

„Всего любозпытнѣе то, что я видѣлъ близъ Симферополя. Прогуливаясь, прошедшаго дѣла, около развалинъ древняго Скилурова укрѣпленія, я старался узнать какими путями нѣкогда жители взбирались на вер-

489) Нѣмецкій переводъ письма Г-на Дюбуа (изъ Покроя, Поневѣжскаго уѣзда Виленской Губерніи, отъ 9 Апрѣля 1835 года) былъ уже напечатанъ въ *St. Petersburgische Zeitung* 1835, Nr. 108; послѣ того Русскій переводъ онаго помѣщенъ въ *Журналъ Министерства внутреннихъ дѣлъ* 1835, N. 5 (ч. XVI), с. 285 и д.

шину скалы. Я слѣдовалъ тою дорогою, которая, мимо могильныхъ пещеръ, ведетъ довольно круто внизъ въ Салгирскую долину, противъ дома принадлежащаго Графу М. С. Воронцову. Тутъ, на половинѣ дороги, я увидѣлъ могилу (un tumulus) едва замѣтную, которая была разрыта. Выброшенная земля отчасти покрывала дорогу и меня поразили валявшіеся тамъ стекляныя вещицы, служившія нѣкогда украшениями. Возбужденное во мнѣ любопытство, заставило меня тогда же посвятить себя разысканію. Къ счастью тѣ, которые прежде меня тутъ рылись, оставили довольно еще и для меня. На днѣ вырытой ими ямы, глубиною футовъ въ семь, я нашелъ останки четырехъ или пяти скелетовъ, поврежденныхъ при разрытіи. Покойники лежали головами къ Востоку, имѣя тонкіе мѣдные ошейники, на подобіе тѣхъ, которые бывають находимы въ могилахъ Скиѣскихъ, Литовскихъ и пр. На эти ошейники, для прикрасы, были наизаны большія стекляныя бусы разнаго рода, длиною въ 7 и до 10-ти линій. Онѣ были сдѣланы большею частію изъ разноцвѣтнаго стекла и слиты или свиты вмѣстѣ, наиболѣе зеленыя, синія, бѣлыя, желтыя и сѣрыя. Иныя были гладки, другія же осыпанныя самымъ мѣлкимъ бисеромъ, на подобіе крапинъ; впрочемъ тѣ и другія большею частію потерпѣли отъ времени и воздуха ⁴⁹⁰). Другія бусы сдѣланы изъ синей или зеленой Египетской массы или тѣста (pâte); они во всю длину ребристы или желобоваты и хорошо сохранились. Это тотъ самый составъ, который служилъ для дѣланія столь прекрасныхъ украшеній, находимыхъ

490) Ont été fortement oxydées par l'acide fluorique et se sont décomposées à l'air, сказано въ подлинникѣ.

въ Сициліи и между прочимъ въ Агригентскихъ (что нынѣ Джирджентскихъ) гробницахъ. — Третій родъ бусовъ, мозаическій. Иногда, употребляя Египетскій составъ разнаго цвѣта, дѣлатели ихъ старались представлять различные узоры или гирлянды, кои въ послѣдствіи поносили, между тѣмъ какъ самая масса хорошо сохранилась; иногда же ихъ раскрашивали на подобіе шашечницы, представляя въ перемежку бѣлыя и черныя поля. Наконецъ самыя красивыя изъ этихъ бусовъ pochodятъ на стеклянную мозаику новѣйшихъ временъ, будучи однакоже дѣланы изъ натуральныхъ камышковъ. — Въ числѣ украшеній ошейниковъ я нашелъ также круглую пластинку (un disque) желтаго янтара, величиною въ серебряный рубль и толстыя бусы изъ гагата (горной смолы).“

„У каждаго покойника на груди находилось малое изображеніе лежащаго Египетскаго льва, или Египетская жуковина (сагабее), изъ той же массы или тѣста, о коей говорено выше. Жуковины эти ничѣмъ не различаются отъ тѣхъ, которыя встрѣчаются во множествѣ въ разныхъ собраніяхъ древностей; онѣ проткнуты чтобы быть навишанными на проволоку для носенія. На оборотѣ, сходствующемъ съ печатью, изображенъ Египетскій змѣй, въ видѣ того священнаго змѣя, который представляется на лбу Египетскихъ божествъ.“

„Руки были украшены браслетами (обручами) и на ногахъ находились такіе же мѣдныя ободы легкой работы, безъ всякихъ почти украшеній. На головѣ и на груди я нашелъ нѣсколько нити или цѣпочки (chainettes) разнаго мѣлкаго бисера, большею частію стекляннаго и превосходныхъ формъ; но были бусы и гагатовыя, въ

видѣ малыхъ цилиндровъ, грушъ и пр., еще нѣны были агатовыя, янтарныя, халцедонныя. Настоящія жемчужины были очень повреждены (*охудѣеы*), а куски аквамарина (если не ошибаюсь), вовсе не обдѣланнаго, были только проткнуты.“

„Съ боку, подлѣ покойниковъ, положенъ былъ мечъ (*gladius*), желѣзный ножъ и нѣсколько стрѣлъ, концы желѣзныхъ оконечности сходствовали съ таковыми же найденными въ могилахъ близъ Керчи“⁴⁹¹⁾.

„Единственная вещь изъ глины, здѣсь найденная, была грубой немуравленный сосудецъ, вышиною въ 7 дюймовъ, очень толстый и ни мало не похожій на прекрасныя этрусскія вазы, дѣлавшіяся въ самой Пантикапѣ“⁴⁹²⁾. Все вообще заставляетъ думать, что здѣсь погребены были воины. Надъ ними, разстояніемъ на два или на три фута, зарыта была женщина, на коей также находились мѣлкія бусы и мѣдныя браслеты; подлѣ нее же положено было круглое зеркало. — Вотъ все что я тутъ нашелъ; небыло ни перстней, ни монетъ, ни какихъ либо вещей серебряныхъ или золотыхъ. Думаю, что эти могилы должны принадлежать тѣмъ временамъ, когда Римляне, по смерти Митридата, распространили власть свою на Херсонисъ Таврическій и на Воспоръ. Около того времени, сколько извѣстно, прогуливались по всей

491) Такой же формы стрѣлы, найдены и на развалинахъ Ольвіи, и, если не ошибаюсь, также въ Полтавской губерніи (между 10-мъ и 14-мъ годовъ этого вѣка).

492) Формою своею этотъ сосудецъ нѣсколько походилъ на Малороссійскіе глечки (кувшины), съ тою только разницею, что онъ былъ немного пузатѣе и ручка была болѣе выгнута.

Римской Имперіи фанатическіе Египетскіе жрецы, которые повсюду распространяли свои таинства и не раз навлекали на себя гнѣвъ Императоровъ. — Какъ бы то нибыло, во всякомъ случаѣ достойно замѣчанія, что тутъ въ одной и той же гробницѣ мы видимъ вмѣстѣ Римскую застежку (fibula), ключъ Греческаго ларчика, Египетскую жуковину, лютарь съ береговъ Балтійскихъ, гагаты Колхійскій, ошейникъ и обручья Скиѣскіе, и все это въ могилѣ при укрѣпленіи Тавро-Скиѣскаго Царя Скилура.“

Если Мелетій въ своемъ землеописаніи говоритъ, что нынѣшній Перекопъ нѣкогда назывался Тафромъ и Неаполемъ, то Митрополитъ Аѳинскій въ этомъ случаѣ, также какъ и во многихъ другихъ, вѣроятно ошибается ⁴⁹⁵).

Верстахъ въ четырехъ ниже нынѣшняго Симферополя, на лѣвомъ берегу Салгира, Г. Дюбуа также замѣтилъ слѣды окопа и жилищъ, нѣсколько небольшихъ могилъ и обломки черепицы. Тамъ,

495) У него мы находимъ: *Τάφρος καὶ Τάφραι, ἣτις καὶ Νεάπολις ἐκλήθη, πόλις τῆς χερσονήσου εἰς τὸν Ἰθμὸν σμικρὰ μὲν, ἀλλὰ μὲ κάστρον ὄχυρόν, ἢ ὁποῖα ὑπὸ τῶν Ταττάρων Ὄρ λέγεται, ὑπὸ δὲ τῶν Πολώνων Προκόπ* (т. е. Тафръ или Тафры, который назывался и Неаполемъ, городъ Херсонисскій, на перешейкѣ, малый конечно, но съ крѣпостью твердою, которая Татарами именуется Оръ, а Подяками Прекопъ). *См. Μελετίου Γεωγραφία παλαιὰ καὶ νέα. Ἐνετήσι αἰρηκῆ (1728), въ листъ; на с. 224-й.*

на оконечности бутра, вѣроятно также находилось какое нубудь укрѣпленіе ⁴⁹⁴).

Нельзя здѣсь не упомянуть мимоходомъ и о Эскі-Сарайской постройкѣ, которую ѣдущіе изъ Симферополя въ Алѹшту видятъ за рѣкою, влѣво отъ дороги, ведущей къ первой станціи (въ Мамутъ-Султанѣ). Эскі Сарай по Татарски значитъ старый дворець, и у Витсена, на картѣ Крыма (при с. 567-й, изданія 1785 года) мы, къ ЮВ. отъ Акмеги (Акмечѣта или Симферополя), видимъ мѣсто названное Sultansaray ⁴⁹⁵). П. И. Сумароковъ, въ своихъ „Досугахъ“ (I, 113 и д.) говоритъ, что въ 1500 г. „какой-то Ибрагамъ Бей за счастливый походъ противъ Россіянъ получилъ отъ Хана по Салгиру мѣста себѣ въ награду и отъ построенія имъ тутъ бѣлой мечети, селеніе то названо Акмечеть.“ Но

494) Вотъ подлинныя слова Г-на Дюбуа изъ письма его ко мнѣ, моего Нѣмецкій переводъ, какъ сказано выше, напечатанъ въ *St. Petersb. Zeitung* 1855, Nr. 103: N'oubliez pas, quand vous retournerez en Crimée, de visiter près de Sympheropol, à 4 ou 5 verstes en descendant le Salghir, une localité pareille à celle du Belbek (см. выше, с. 248); vous trouverez sur le sommet d'une colline, sur la rive gauche, les traces d'un rempart, d'habitations, quelques petits tumulus et des débris de poterie.

495) Манштейнъ говоритъ, что городъ Ахъ-Мечеть назывался также Султанъ Сарай и былъ мѣстопробываніемъ Калги-Султана. См. *Historische, politische und militärische Nachrichten von Rußland, von dem J. 1727 bis 1744, aus dem Französischen des Generals von Manstein* (Leipzig, 1771. 8.), С. 158.

Фетá Гирéй Ханъ въ 1149 (1736) году перенесъ столицу Ханскую въ Карасубазаръ, который до того времени былъ достояніемъ Калги - Султановъ ⁵⁰¹). Но уже въ 1737 г. Русскіе, подъ предводительствомъ Дугласа, по повелѣнію Фельдмаршала Ласци, заняли и разорили этотъ городъ ⁵⁰²). Тутъ, 1 Ноября 1772 г., Ханъ (Сагипъ Гирéй) заключилъ частный съ Россіею договоръ, который въ послѣдствіи утвержденъ мирнымъ и союзнымъ трактатомъ 29 Января 1773 г. ⁵⁰³). Въ 1784 году главное Русское управленіе Крымомъ перенесено изъ Карасубазара въ Акмечетъ, получившій названіе Симферополя ⁵⁰⁴).

LXVIII.

СОЛГАТЪ (СТАРЫЙ КРЫМЪ).

Къ Востоку отъ Карасубазара, по направленію къ Феодосіи, но уже за предгоріями, стоитъ едва приметный нынѣ, но некогда славный городъ, которому Татары даютъ названіе Эскі-Крѣма (Старога Крыма ⁵⁰⁵). Въ среднихъ вѣкахъ онъ былъ

501) Journal asiatique 1833, Nov. p. 454.

502) Manstein's Nachrichten, С. 233.

503) См. Ап. Скальковского Хронологическое обзоріе исторіи Новороссійскаго края с. 89.

504) Тамъ же с. VIII.

505) Форстеръ (на с. 207) говоритъ что названіе этого мѣста значитъ крѣпость. О значеніи слова Кермень или Кырманъ, говорено уже выше (с. 4); здѣсь же можно прибавить и то еще, что у Монголовъ Китайская стѣна называется Саганъ Кермъ (бѣлая

извѣстенъ преимущественно подъ именемъ Соггата и почитался одною изъ благонадежнѣйшихъ твердыхъ Крымскихъ. Есть писатели, которые желали бы увѣрить своихъ читателей въ томъ, что Старый Крымъ извѣстенъ былъ уже Геродоту. Но первый дѣеписатель именно говоритъ (IV, 20 и 110), что Кримины (*οἱ Κρημνοί*) лежали при Азовскомъ морѣ. Тунманъ, неизвѣстно на какомъ основаніи, помышляетъ, что нѣмѣнный Старый Крымъ существовалъ уже въ VI вѣкѣ по Р. Х., и что у Грековъ онъ назывался *Καρεα* или *Καρεων πόλις*⁵⁰⁶).

Рубруквисъ отъ Солданъ (Судана) все вѣдалъ степью и не былъ въ Старомъ Крымѣ, почему онъ объ немъ и не упоминаетъ.

Деггинъ въ XVIII книгѣ своей Исторіи Гунновъ, Турковъ, Моголовъ и другихъ Западныхъ Татаръ, говоритъ что по смерти Батѣя, Хана Кыпчакаго, наследовавшей около 1255 года, Берка⁵⁰⁷) объявилъ себя преемникомъ его. За нимъ воцарился Мангу-Тимуръ, который разными родственникамъ своимъ уступилъ части своихъ владѣній. При этомъ случаѣ Орѣнъ-

стѣна) Барбаро, въ гл. X - й, упоминаетъ о странѣ Кремукъ (*una regione chiamata Cremuc'h*), которая отъ Таны была удавлена на три дня пути, а на картѣ Фишера (о коей говорено въ примѣч. 394-мъ) мы за Кавказомъ находимъ городъ Крымъ.

506) *Hüsfing's Et. b. schr. bund I, 1224*; Путешествіе Ея И. В-ва, с. 81, гдѣ сказано: „Карѣа или Карѣонполь.“

507) Другіе именуютъ его Бурга, также Беркай.

Тимуръ получилъ города Кафу и Крымъ ⁵⁰⁸), о ко-
емъ подь 1266 годомъ, мы у Дегиня находимъ слѣ-
дующее извѣстіе, приводимое и Карамзиннымъ въ
своей исторіи (IV, 117 и д.). Послѣдній (т. е.
Старый Крымъ) былъ однимъ изъ главнѣйшихъ
городовъ Азіи, столь великій и пространный, что
всадникъ едва могъ на хорошемъ конѣ объѣхать
его въ половину дня. Рожденный въ Кыпчацкѣ
Султанъ Бибарсъ, Государь Египта ⁵⁰⁹), желая увѣ-
ковѣчить свое имя и прославить мѣсто своего ро-
жденія, съ дозволенія Хана Кыпчацкаго, постро-
илъ въ Крымъ великолѣпную мечеть, коей стѣны
были покрыты мраморомъ, а верхъ порфиромъ.
Кромѣ того въ этомъ же городѣ находились и дру-
гія зданія, достойныя удивленія, особенно высшія
училища, въ коихъ преподавались всѣ науки. Ка-
раваны изъ Ховарезміи (Хивы) ходили въ Крымъ
безъ малѣйшей опасности, употребляя три мѣся-
ца на совершеніе пути. При большомъ избыт-
кѣ, господствовавшемъ въ тѣхъ странахъ, небыло
надобности брать съ собою съвѣстные запасы; пу-
тешественники вездѣ находили гостинницы, гдѣ
нынѣ встрѣчаются только серны и дикія козы.
Торговля доставляла жителямъ большія богатства;
но они, по скупости, только запрягли золото въ

508) И городъ Маджаръ; см. Зу. в. Klaproth's Reise in den
Kaifasus I, 431.

509) Исторію его Дегинъ излагаетъ въ XXI книгѣ сво-
его сочиненія о Гуннахъ и пр.

сундуки и ничего не убавляли бѣднымъ. Эти высокомерные Крымцы строили великолѣпныя мечети и другія подобныя зданія, не столько для того, чтобы соорудить памятники своего благочестія, какъ для увѣковѣченія гордости своей и богатства. Въ такомъ положеніи тогда находился городъ Крымъ, бѣдное нынѣ мѣсто, о какихъ нибудь шести стахъ хивинахъ, обитаемыхъ Татарами и Евреями. Городъ Кафа былъ не столько великолѣпнѣе, однако же онъ славился по выгодному своему мѣстоположенію и пр.“⁵¹⁰).

Да позволено мнѣ будетъ здѣсь представить въ хронологическомъ порядкѣ разныя извѣстія, которыя мнѣ случилось читать или узнать о городѣ Старомъ Крымѣ.

1284. Этого года существуетъ Монета (Старо-) Крымская; см. ниже; с. 345—и д.

1320. У Тунмана мы находимъ, что въ этомъ году тутъ уже существовалъ Францисканскій монастырь.

510) Jos. de Guignes, Histoire générale des Huns, des Turcs et des autres Tartares occident. Paris 1756. II ч. въ 4. Нѣмецкій переводъ этой книги, который по присокупленію къ нему указателю сподручнѣе подлинника, изданъ подъ заглавіемъ: *Hn. De guignes Allgemeine Geschichte der Hunnen und Türken, der Mogols und anderer occidentalischen Tartarn vor und nach Christi Geburt, bis auf jetzige Zeiten, — übersetzt von Jo. Carl Dänert; IV Bde in 4. (Greifswald, 1768 u. 1769); кн. XVIII, гл. I.*

1321. Абульеда говоритъ, что Сулгаты именовались также Крымомъ (ol Krim), и что слово Крыкъ вообще разумѣють на своей землѣ, какъ самый городъ.

1340. Поселяются тамъ Армяне (см. выше пр. 40).

1380 (Ноября 28). Начальникъ или владѣлецъ Солгата, Черкъсъ-Бей, уступаетъ Генуэзцамъ 10 селеній, которыя принадлежали къ Солгату (Судату) въ 1365 г., когда Генуэзцы завладѣли этимъ городомъ, и которыя у нихъ потомъ были отняты Мамлюками. См. выше с. 84.

1386. Кутлутбегъ (подмастный Токтамышу), владѣеть Солгатомъ.

До 1399 г. Витовтъ переселяетъ Наримановъ въ Польшу (?).

Между 1395 и 1427. Шилътбергеръ упоминаетъ о городѣ Солгатъ (Sulchat), въ числѣ мѣстъ, которыя онъ самъ вѣдалъ.

1434. Генуэзцы, овладѣвъ Балаклавою, истребляютъ въ Кафу (Феодосію) и идутъ къ Солгату. Татары ихъ окружаютъ и истребляютъ. См. выше с. 223 и пр. 324.

1436. Барбаро подтверждаетъ известіе о томъ, что Солгатъ природными жителями называется Крымомъ (Chigmis).

Между 1475 и 1478. Менгли Гирѣй, содержащій подъ стражею въ Кафѣ, уходитъ и беретъ

Солгаты. Такъ повѣствуетъ Барбаро (въ XI гл.), но это известіе сомнительно.

1478 (?) Сейдъ - Ахмедъ, Ханъ Золотой орды, преслѣдовалъ вторгнувшагося въ его владѣнія Менгли Гирей; и разбивъ Крымцевъ, онъ осаждастъ Солгаты, коего жители храбро защищаются. Склонивъ ихъ къ сдачѣ города, онъ, вопреки данному честному слову, велѣлъ ихъ грабить и убивать (Journal asiatique 1833, Oct. p. 354, 355).

1531. Ханъ Саадѣтъ Гирей умерщвляетъ Ширинскаго Князя Бахтиара, господствующаго въ Старомъ Крымѣ (Карамзинъ VII, пр. 301).

1578. Броневскій, описывая Старый Крымъ (Crimum, seu ut a Tartaris Crimim dicunt), говорить уже о развалинахъ и слѣдахъ прежняго его величія. По немъ-то и Татары войнъ обыкновенно называются Крымскими.

Около 1650. Бопланъ говоритъ, что въ Старомъ Крымѣ (Crimenda), всего около сотни оуницъ. Тоже повторяетъ и Витсенъ (на с. 573-й), упоминающій и о томъ, что этотъ городъ былъ разоренъ Козаками (с. 577).

Изъ новѣйшихъ происшествій замѣчу, что въ 1786 году, 1850 десятинъ пригородной земли здѣсь, по распоряженію Князя Потемкина-Таврическаго, были отведены подъ шелководныя плантаціи,

что однако же не принесло пользы ⁵¹¹⁾. Потомъ въ 1813 г. тутъ поселены были Болгары, а въ 1831 году ⁵¹²⁾ вновь водворены Болгарскіе выходцы, которые однакоже въ 1833 году, за исключеніемъ 15-ти бѣднѣйшихъ семействъ, возвратились въ свое отечество. Пребываніе ихъ близъ Стараго Крыма для антикваріевъ замѣчательно потому, что они для построенія домовъ своихъ разобрали даже основанія разоренной уже древней городской стѣны.

Кромѣ приведеннаго выше названія Кареа и имени Казарата ⁵¹³⁾, котораго мнѣ также нигдѣ не случилось встрѣчать, о Старомъ Крымѣ въ разныхъ сочиненіяхъ упоминается подъ слѣдующими названіями:

Солгать.

Солкать; см. выше, пр. 116 и 118.

Солгати (Solgati и Solgathi); см. Tractatus de Tartaris etc. Ed. Elzev. 1630 на с. 232 и Форстера на с. 207.

Солкати (Solcati); у Сильвестра де Саси.

Солгольтъ (Solholth); у Литовца Михаила.

511) См. Fr. Storch, Rußland unter Alexander dem Ersten; 2te Lieferung (1803, 8.), S. 232.

512) Въ изданномъ 28 Іюня 1831 г. Рекрутскомъ уставѣ Старый Крымъ названъ городомъ.

513) Vieux Crim, que les Arméniens nommèrent dans leur langue Kazarat, говоритъ Сестренцевичъ (на с. 520), ссылаясь на Армянскаго Архіепископа Іосифа Аргутинскаго-Долгорукаго.

Соргать (Sorgath); у Форстера с. 207.

Соркатъ (Sorcat); см. выше с. 83 и пр. 116
и 118.

Сулгать; у Абульеды и другихъ.

Сулхатъ (Sulchat); у Шильбергера.

Кремумъ или Кримумъ; у Броневскаго.

Крымскій замокъ (Crimensis arx); у Туана.

Крименда; у Боплана и Витсена.

Крымъ (Krim); у Абульеды, на монетахъ,
на атласъ Крузе и у Витсена.

Эскі Крымъ; нынѣшнее Татарское названіе
(у Витсена: Stara-Krim).

Утверждаютъ также, что Старый Крымъ, по
присоединеніи Таврическаго полуострова къ Рос-
сіи, названъ былъ Левкополемъ⁵¹⁴⁾, что однако
же кажется было только предполагаемо, почему
другіе о Левкополь толкуютъ иначе. Такъ на пр.
Тунманъ пишетъ, что Левкополь есть предній Ак-
мечеть, называемый также Солтанъ Сараемъ, на
верхнемъ Салгирѣ, а въ хронологическомъ обзорѣ
ніи исторіи Новороссійскаго края Г-на Скальков-
скаго (на с. 165) сказано будто бы Левкополь, на
устьѣ Салгира, замѣнилъ Старый Крымъ.

Эскі - Крымъ примѣчательнъ еще какъ мѣсто
въ которомъ постоянно чеканилась монета. Ста-
рѣйшія донныя извѣстныя Старо-Крымскія монеты

514) См. на пр. Путешествія Ея И. В-ва, на с. 81 и
Storch's Rußland unter Alexander dem Ersten, T. II, S. 232.

суть монета Туды Мингу Хана (Tuda Mingi Chan) 683-го т. е, 1284 года, монета Кыпчакскаго Хана Узбека, первой половины XIV вѣка и монета Назиръ-адъ-дина Магмуда Туктамышца 782 (1380) года ⁵¹⁵⁾, а Кутлугъ-Бегъ, договоромъ заключеннымъ въ 1387 году съ Генуезцами, обязался во все время своего управленія бить въ Соркаты и въ другихъ подвластныхъ ему земляхъ или вѣводствахъ, хорошую монету и въ достаточномъ количествѣ ⁵¹⁶⁾.

Остается сказать, что съ Сѣверной стороны города, на возвышенности называемой нынѣ Ногайлы Оглу Оба, замѣтны слѣды укрѣпленія, за коимъ пролегаетъ древній ровъ, который, какъ видно, былъ очень глубокъ, и продолжался до города.

515) См. Ch. M. Frähnii Resensio numorum Muhammedanorum Academiae scientiarum Petropolitanae. (Petro-poli 1826 и Grähn's zweiter Bericht über das asiatische Museum der Kaiserl. Akademie der Wissenschaften zu St. Petersburg (1821. 8.), S. 57.

516) См. Notices et extraits de la bibliothèque du Roi etc. T. XI. p. 64. — Кроме Старога Крыма, монета, какъ уже замѣчено выше, чеканилась и въ Эски-Сарай (?), откуда монетный дворъ былъ переведенъ въ Феодосію, а Клеманъ, описывая Бакчисарайскій дворецъ, говоритъ (и изображаетъ на планѣ), что при входѣ во дворецъ тотчасъ съ правой стороны находился домъ въ которомъ дѣлалась монета. Старинная изъ Бакчисарайскихъ монетъ, известныхъ X. Д. Френу, выбита въ 1652 году.

ОБЪУКРѢПЛЕНІЯХЪ СѢВЕР- НАГО КРЫМА.

Исчисливъ укрѣпленія, находившіяся въ гористой части Крыма, я рѣшаюсь представить моимъ Читателямъ и нѣкоторыя замѣчанія о слѣдахъ разныхъ оборонительныхъ пунктовъ, существовавшихъ нѣкогда на Сѣверѣ отъ горъ Таврическихъ, предоставляя другія, или другому времени, говорить и о тѣхъ городахъ или крѣпостяхъ, которыми въ древнія времена была усѣяна Восточная часть полуострова.

I.

АЛМАКЕРМЕНЬ. РЕДУТЬ. БУЛА- КАЛЕ. КАСТЕЛЬ. КАРАМА- КАСТЕЛЬ. ПЕРЕКОПЪ.

Вблизи по теченію Алмы, на лѣвомъ берегу, мы находимъ деревню Алмакермень, получившую названіе отъ укрѣпленія, которое нѣкогда находилось на горѣ, при коей она построена. Тамъ теперь едва замѣтны основанія стѣны, составляющей крѣпостцу, которой слѣды Татары называютъ просто Кала. Тщетны были бы догадки о ея происхожденіи⁵¹⁷⁾. На издаваемой нынѣ при

517) Судя по тому, что въ Крыму рѣки не рѣдко называютъ по главнымъ мѣстамъ или концѣмъ оны протекаютъ (на пр. Кабартѣ, Вельбекѣ, Бадракѣ, Салгырь) можно думать, что укрѣпленіе встарину называлось просто Алма (яблоко). Бошпанъ ошибается,

Главномъ штабѣ Е. И. В. Специальной картѣ западной части Россійской Имперіи, на противоположномъ т. е. на правомъ берегу Алмы, тутъ показанъ Карасанъ-Керменъ, о коемъ однако же мнѣ никогда не случалось слышать.

Карта Мухина доказываетъ, что и на Сѣверъ отъ Западнаго Булганака, вверхъ къ ручью Тобечокракъ, у моря, существовало какое-то старое укрѣпленіе, показанное и на нашей картѣ. Оно названо Редутомъ, на картѣ принадлежащей къ Досугамъ Крымскаго судьи П. И. Сумарокова, гдѣ, къ Сѣверозападу отъ Евпаторіи, и на ЮВ. отъ деревни Кенегесъ, лежащей при гниломъ озерѣ Донкузлавъ (какъ называется оно у Мухинъ), показано и селеніе Була-Калѣ.

Далѣе по Мухинской картѣ мы на СЗ. берегу Таврическаго полуострова, именно на Тарханскомъ Кутѣ, по обѣ стороны открытой нынѣ мореходцамъ Ахмечетской пристани, видимъ селенія, копѣхъ названія заставляютъ думать, что и тамъ находились нѣкогда крѣпостцы. Верстахъ въ 13-ти на ЮЗ. отъ Ахмечетской бухты, по

почитая Алму за одно съ Фотсалою. Alma ou Foczola, говорятъ онъ (на с. 31-й), est un village où il y a une Eglise Catholique de saint Jean, il y peut avoir viron cinquante feux. Тоже извѣстіе о 50 огнищахъ и Христіанской церкви, находится и у Витсена, у котораго однако же вмѣсто Foczola напечатано Eoczola (с. 573).

пути къ мысу, извѣстному у мореходцевъ подъ названіемъ Карабуруна, и къ Тарханкутскому маяку, Мухинъ показываетъ, близъ моря, Костель и Кастель, два поселенія, составляющія одно общество, и оба вмѣстѣ состоящія только изъ 15 - ти дворовъ ⁵¹⁸). Съ другой же, именно съ СЗ. стороны, верстахъ въ 16 - ти отъ сказанной бухты, означена опустѣвшая деревня Карамъ-Кастель, вѣроятно та самая, которая въ напечатанной въ 1829 году вѣдомости о казенныхъ волостяхъ Таврической губерніи названа просто Костель, и которая нынѣ опять населена, принадлежа къ Яшпѣкской волости Евпаторійскаго уѣзда.

Тутъ же можно упомянуть и о самомъ Перекопѣ, который обыкновенно почитается древнимъ Тафромъ ⁵¹⁹). Изъ краткой исторіи Крымскихъ Хановъ явствуетъ, что Менгли-Гирей (†1515 г.) построилъ на перекопѣ паланку Феркерманскую ⁵²⁰), которую потомъ Ханъ Сагитъ-Гирей

518) На картѣ П. И. Сумарокова тутъ показана одна только приморская деревня Кастель.

519) См. *Plinert's Geographie der Griechen u. Römer* (Nürnberg 1795. 8), S. 292. На Греческомъ языкѣ *Τάφρος* или *Τάφρος* значить ровъ, перекопъ; но иногда слово *Τάφρος* употреблялось и въсто *Τάφρος*, густой лѣсъ, что приводитъ на память слова Константина Багрянороднаго, говорящаго о пересѣкавшемъ Крымскій полуостровъ перекопѣ, который въ послѣдствіи засорился и покрылся густымъ лѣсомъ. См. выше, примѣч. 61-е.

520) *Mengli Ghirai fit construire sur le Perecop la palan-*

(† 1561 г.) увеличилъ и довелъ до нее съ обѣихъ сторонъ море, посредствомъ прорытія раа ⁵²¹). Известно что по Перекопу и самые Крымскіе Татары бывали называемы Перекопскими; Хану давали просто названіе Перекопскаго ⁵²²), а у землеописателей Крымъ назывался Tartaria Pecosensis ⁵²³), почему Олеарій и говоритъ о Перекопскихъ джанакъ, продававшихся въ Астрахани ⁵²⁴). Въ сочиненіи Витсена Читатели могутъ видѣть (на с. 567-й) изображение тогдашняго Перекопа.

II.

БАРУТЬ ХАНЕ. ХОНЫЧЪ. БОРЛА.

Отъ Симферополя на Сѣверозападъ, пройдявъ Калмукъ-кару, гдѣ некогда жила и трудилась зна-

que de Fehrkerman, сказано въ Journal asiatique 1833, Oct. p. 352. — Паланка, по словамъ Гюльденштедта значить укрѣпленіе снабженное пушками (eine mit Kanonen besetzte Weischanzung). См. Ould. mādī' d' Heise durch Rußland u. herausgegeben von Ф. С. Pallas; St. Petersburg. 1791. 4, Th. II, S. 226. Въ Сербскождъ же словарь Вука Степ. Караджича сказано, что это Мъстечко (ein Mittelbting zwischen Dorf und Stadt).

521) Sahab Gerai Khan agrandit le fort de Fehrkerman et pour le faire toucher à la mer par les deux extrémités, il fit creuser le canal nommé Or (Pecosop). Journal asiatique 1833, Oct. p. 367.

522) Такъ на пр. подъ 1567 годомъ Карамзинъ приводитъ между прочимъ слова: „и боронити отъ Турокъ, и отъ Перекопскаго, и отъ Цысара. Карамз. IX, пр. 181 (на с. 60-й). О Перекопѣ упоминается въ Архивн. лѣтоп. подъ 1475 годомъ. Кар. VI, пр. 127.

523) Beauvian, description d' Ukraine, p. 31.

524) Ud. Olearii oft begehrte Beschreibung der neuen Orientalischen Reise; Schleswig, 1647. fol. S. 528, 529.

менггій Палаасъ, и гдѣ скончался мужъ строгихъ правилъ Зальсфельдъ, помышлявшій о направленіи Азіатской торговли чрезъ Феодосію, подвѣзжаешь къ Зуѣ, на правомъ берегу который находится урочище Бару́тъ Ханэ. Тутъ, на скалистомъ и крутомъ берегу, противъ деревень Конечіи и Каласты, вѣроятно находился когда-то обезпеченный валомъ пороховой заводъ, какъ можно судить по Татарскимъ словамъ Бару́тъ (порохъ) и Ханэ (домъ). Валъ обезпечивавшій это заведеніе, отъ одного края крутаго берега до другаго, простирается въ длину на 270 шаговъ. Отсюда довольно удобною стезею спускаешься внизъ къ Татарской святыни Кыркъ-Азізъ (сорокъ святыхъ), гдѣ въ пещерѣ, имѣющей въ длину и ширину по осьми шаговъ, находится гробъ краснаго цвѣта, къ которому изъ ближнихъ и дальнихъ мѣстъ стекаются Татары, страдающіе разными недугами и тутъ ищущіе себѣ исцѣленія.

Къ Юговостоку отъ Бару́тъ Ханэ, на правой сторонѣ Монтаная, находится гора Хоничъ, съ которой можно обозрѣть всѣ окрестности. На ней замѣтны слѣды многихъ жилищъ, каковыя видны и на бугрѣ отдѣленномъ отъ оной ложиною. Тутъ вѣроятно нѣкогда существовалъ одинъ изъ главныхъ наблюдательныхъ пунктовъ, противъ набѣговъ съ Сѣвера.

Далѣе, на правомъ берегу рѣки Бурулчѣ или Бурунчѣ, выше селенія Саарчѣ-ага, въ урочищѣ именуемомъ Бѣрла, замѣтны слѣды укрѣпленія, находившагося надъ скалистою крутизною.

Всѣ эти три укрѣпленія открыты и со всѣми подробностями сняты А. Я. Фабромъ, благоволившимъ сообщить мнѣ составленные имъ планы, которые, къ сожалѣнію, обстоятельства не дозволяютъ мнѣ представить здѣсь моимъ Читателямъ.

III.

МАНГЕРМЕНЪ.

Въ числѣ мѣстъ, примѣчательныхъ по своимъ названіямъ, нельзя не упомянуть о Мангерменѣ, опустѣвшей деревнѣ на лѣвой сторонѣ Восточнаго Булганѣка, къ СВ. отъ Карасубазара. На картѣ Мухина оно названо Манкерменъ, у меня же писано Мангерменъ, какъ по увѣренію одного Карасубазарскаго жителя произносится это имя. Статся можетъ, что тамъ есть или были слѣды существовавшаго нѣкогда укрѣпленія; но мнѣ не удалось этого допытаться. Какъ бы то ни было, названіе Мангерменъ любопытно уже потому, что о мѣстѣ тогоже имени (Манкирменъ), находившемся при Дивирѣ, упоминаетъ и Персидскій писатель

Щерефеддинъ Али, современникъ Тамерлана, говоря о происшествіяхъ 1395 года ⁵²⁵). Да и не у одного только Восточнаго писателя мы находимъ это названіе; оно встрѣчается также у Венеціанскаго путешественника Амвросія Контарини, который въ 1474 году былъ Республикою посланъ къ Персидскому Царю Узунъ - Гасану.

525) См. Histoire de Timur-bec, connu sous le nom du grand Tamerlan, Empereur des Mogols et Tartares, — écrite en Persan par Cherefeddin Ali, natif d'Yezd, auteur contemporain. Traduite en François par Petis de la Croix; à Paris, 1722, 8. T. II, p. 360 et 361, гдѣ сказано: „Timur entra dans le grand désert qui conduit en Europe au fleuve d'Ouzi, qui est le Boristhène. Il donna le commandement des Coureurs à l'Emir Osman, qui s'étant fourni de bons guides, prit les devans. Il trouva au Boristhène Bikyaroc Aglen dans un lieu nommé Mankir men (Bourg sur le Boristhène), avec quelques autres Tartares Uzbecs qui y faisoient leur résidence, il les tailla presque tous en pièces, et mit leurs maisons au pillage, ainsi que les biens de Bikyaroc qui se sauva à grande peine avec quelques-uns de ses Uzbecs. Bach Temour Aglen et Actao passèrent le Boristhène et s'enfuirent dans le pays de Hermedaï (entre le Boristhène et le Danube) etc.... Въ этихъ словахъ для насъ примѣчательно только то, что при Днѣпрѣ было мѣсто Манкерменъ; за достоверность же того, что оно было взято войскомъ Тамерлановымъ, ручаться нельзя, ибо вслѣдъ за этимъ (на с. 363-й) повѣствуется также о Москвѣ, которая якобы была разорена и ограблена, Князья и мѣстные начальники перерѣзаны и пр. Тамерланъ же, какъ извѣстно, казалось хотѣлъ идти къ Москвѣ — и бывъ цѣлыя двѣ недѣли неподвиженъ, обратилъ свои знамена къ Югу (Карамз. V, 150).

Контарни дважды упоминаетъ о Кіевѣ или Ма-
граманѣ (Chio, over Magraman ⁵²⁶), которымъ тогда
управлялъ какой-то Панъ Мартинъ.

526) См. Библіотеки иностранныхъ писателей о Россіи
Т. I, Контарни с. 134 и 135.

УКАЗАТЕЛЬ

КЪ КНИГЪ

О ДРЕВНОСТЯХЪ ЮЖНАГО БЕРЕГА КРЫМА И ГОРЪ ТАВРИЧЕСКИХЪ.

- А.
- Абуль-еда, Географъ, писав-
шій въ первой полов. XIV
вѣка, 118, 309, 341, 342,
345; пр. 6, 168, 339, 454.
- Августинъ, Лат. Епископъ въ
Судахъ 135.
- Авджукой или Луджукой,
дер. 78.
- Авраамъ Бала, 314.
- Аганинъ Голю (или А. Гель),
озерцо на Яйлъ 142.
- Аготовыя бусы, найд. въ мо-
гилахъ 333.
- Агаеодоръ Божественный,
Епископъ Корсунскій въ
IV в. 252 и пр. 83.
- Агнедь Паша, см. Кедукъ.
- Агригентскія гробницы 332.
- Адара, на устїи Дивира, пр.
61.
- Аделунгъ (Jo. Christ. Ade-
lung + 1806) пр. 264, 301.
- Аджуагъ (Аюдагъ), пр. 252.
- Адынь Чокракъ, дер. 77, 279.
- Азбаръ, урочище 298, 299.
- Азовъ, 147, 261; пр. 382, 426.
- Азовское (Сурожское) море,
120, 121; пр. 225. Устье
его (Керченскій проливъ)
121.
- Ай (сокращенное *аѳѳос*, Сля-
тѣй) 167.
- Айбатлы, гора 112; пр. 164.
- Ай-Брокулъ (Св. Прокула
или Прокла) монастырь,
родникъ и яръ при Кас-
тель-горъ 160, 162.
- Ай-Василь, дер. (церковь
при оной) 19.
- Айдашка, ур. 150.
- АмліяБурунъ (мысъ Св. Ильи)
209.
- Ай-Петри, скала надъ Алуп-
кою, 190, 198. Высота оной,
пр. 293.
- Алргуль, дер. 301.
- Айсересь дер. 78, 137, 140;
пр. 219.

- Ай-Тодоръ, дер. 76, 221, 270, 279, 282. Грецію, пр. 134, 329; въ Русск. ѣтоп. назыв. Арбанасами 265.
- Ай-Тодоръ, мысъ (Св. Теодора) 161, 181, 190—193, 197. Албать, дер. 279, 294. Александръ I. Имп. 190.
- Ай-Тодоръ, разв. монастыря при дер. Бююкъ-Ламбать 162, 172. Алексѣй, владѣлецъ города Теодоро въ 1427 и 1434 г. 95, 216, 216, 218, 220, 221, 235; пр. 137, 138, 314, 324.
- Ай-Тодорское укрѣпл. 191—193. Планъ онаго 192. Алексѣй Комнинъ, первый Имп. Трапезунтскій, съ 1204 г., пр. 144.
- Айя-Бурунъ, (Святой) мысъ, б.л. Ласпи 205, 225, 227. Алексѣй II, Имп. Трапезунтскій † 1330 г. 98.
- Акаръ-су (Учанъ-су), пр. 252. Акаръ-су (Учанъ-су), 187 и пр. 283. Алексѣй III. Имп. Трапезунтскій † 1390 г., пр. 131.
- Акваринъ, найд. въ моголѣ 333. Алепхоръ или Алышкоръ, р. 185; пр. 164.
- Акерманъ, ви. Инкерманъ 4; пр. 350. Алисъ-Тепе, гора 294 и д. Alkmeri (Ахмечеть) 335.
- Акерманская (Инкерманская) долина, пр. 350. Аллацій (Leo Allatius, собственно Allazza), церк. писатель † 1669 г. пр. 97, 210.
- Акиндинъ, приверженецъ Паламитской ереси 133. Алма, дер., пр. 517.
- Ахмечеть 335, 336, 338, 345; пр. 498. Алма р. 148, 245, 320; и пр. 480; дворець при оной 323 и пр. 479.
- Аксакъ-Темиръ, см. Темиръ Аксакъ. Алма-Керменъ 5, 347.
- Аксакъ-Темиръ Гындыкъ (т. е. Тамерлановъ ровъ) 145. Алмалыкъ - Дере (яблонный яръ) 279, пр. 411.
- Аксакъ-Темиръ (стѣна) 142. Алмасарай, пр. 480.
- Аксакъ - Темиръ Багатырь, 144, 145, 146. Алсу, верховье р. Черной 245.
- Актачи, дер. 39. Алсу (Ялсу), дер. 76, 244, 246; пр. 329.
- Акча, монета 75.
- Акъ-яръ, см. Ахтиаръ. Алупка, дер. 76, 190, 196; пр. 299.
- Алакаты - Богазы, проѣздъ черезъ горы 140, 141. Алупка-Исаръ, Алупкинское укрѣпл. 192, 196 — 198; пр. 149; изображеніе онаго 195.
- Аланскій языкъ, пр. 384.
- Албанцы (Шкипетары) нынѣ заселившіе почти всю

- Alusta (Алушта) 156. истревича, † 1417 г., Супруга Имп. Иоанна IV. Палеолога, 282.
- Алустонъ, (Алушта) 157. 152, 154—158, 161, 206, 326; Аполони Регіулюс 334, 385. пр. 226, 247; принадлежала къ Судацкому Кадылы-Апондополь, см. Калева. ку 78. Апсимаръ, см. Тиверій.
- Алуштинское укрѣпл. построено Имп. Юстиніа-Арамкой (Гарамкой) или верномъ I, въ VI в. 53, 56, 61; хня Михайловка, при р. планъ онаго 154 и пр. 149; Качъ 89. описаніе 155. Арбанасы (Албанцы) 265.
- Алыпкоръ, см. Аленкоръ, р. Аргода (Мангунъ?) 264 и пр. 384.
- Амастрисъ (Мастриада) 67. Армюры найденныя въ Кардіатриконъ и въ Кастропуло 206. Аргутинскій - Долгорукій, Князь Юсмаъ, Архіеписк. Армянскій, пр. 40 и 513.
- Св. Анастасіа, колодезь 307. Ардава (Θεοδοσία), пр. 384.
- Св. Анастасіа, церковь, 306. Арјане (Готы), пр. 83. обитали въ Инкерманскихъ Анастасій, Имп. 51. пещерахъ, пр. 84.
- Анастасій Библіотекаръ, Виз. писатель IX в. пр. 79, 125, 126, 128. Аріанитъ, послѣдній владѣлецъ Албаніи, пр. 529.
- Анастасіополь (Дарасъ), исто-сто въ Сиріи, пр. 79. Аріанская секта Псеаріанъ, называлась также Готскою, пр. 90.
- Ангаръ, р. 143. Армения Великая 135 и пр. 215.
- Ангарскій - Богазъ, провадь черезъ горы 140, 326. Армие, для нихъ въ 1518 г. учреждается Лат. Епархія въ Каѣ 135 и пр. 217.
- Ангель, см. Θεодоръ. Армие въ Ялтѣ (?) 181.
- Андроникъ, 3-й сынъ Имп. Мануила Палеолога, получаетъ въ удѣлѣ Θессалію, пр. 135. Армие Крымскіе, селятся на Дону 73; пр. 102.
- Андроникъ Палеологъ старшій, Имп. Виз. † 1332 г. Армие Крымскихъ происхожденіе, пр. 40; поселеніе въ Старомъ Крымѣ 342; пр. 40.
- Андроникъ, Греч. вождь, разоряетъ Козарскую державу, 217 и пр. 315. Армие-Католики Крымскіе, переселяются въ Екатеринбургъ 73; пр. 102.
- Анергъ (Нергелъ), Халд. Богство, пр. 189.
- Анна, дочь ВК. Василія Димитріевича, † 1417 г., Супруга Имп. Иоанна IV. Палеолога, 282.

- Армянскій Старо - Крымскій Austa (Алушта), 156.
монастырь 79. Аутка, дер. 3, 76.
- Армянскія гробницы, пр. 38. Ауткинское укрѣпленіе (Ка-
Армянскія надписи 20, 27, 28. стронъ) 186; пр. 281; см.
- Армянскія церкви; находятся Учансу-Исаръ
преимущественно по бли- Ахметъ, Ханъ Золотой орды,
зости Феодосіи 12, 79; въ 1486 г. 313, 313.
близу стараго Крыма 79, Ахъ-Мечеть 335.
80; Карадагская 80; вели- Ахмечетская бухта 348.
чина и форма ихъ 17 и 20; Ахтиаръ (Акъ-Яръ), было се-
число ихъ въ Феодосіи 28. леніе принадлеж. къ Ман-
Армянское лѣтосчисленіе 27 гунскому Кадылыку 76,
и пр. 40. 234.
- Арнауы 226; происхожде- Ахтуба, р. пр. 396.
ніе названій, пр. 329; когда Ашага Кулле, башня въ А-
поселились въ Кермечки- луштѣ 155.
къ, пр. 437. Аю (медвѣдь) 167.
- Арпатъ, дер. 78, 138, 140. Аюдагъ, или Бююкъ Кагель,
Арріановы стадиі, пр. 246. гора и мысъ съ укрѣпл.
Арсеній, Еп. Суражскій въ 4, 159, 166—172; планъ у-
XI в. 130. крѣпл. 169; высота горы
Арсеній Архіеп. (или Ми- пр. 256; столбы съ Аюда-
троп.) Готскій между 1156 га куда перевезены 38, 171
и 1292 г. 69. и 172.
- Артекъ, ур. 172, 206; пр. 31. Аюкотъ, ур. 245.
- Архипелажскіе Греки 1769 Аязма-Кая или Кильсе-Кая,
г. пересел. въ Крымъ, пр. уроч. бл. Отуза 104; ра-
329. звалины церкви 20.
- Асъ (ol As), народъ обита- Аянъ, дер. 78, 145; была об-
вшій въ Чуфутъ Кале 447. таема Греками 100.
- Асникъ (Стефанъ Патрицій) Аешнейонъ 163.
въ 708 г. посылается въ
Крымъ для истребленія
Херсонцевъ и Воспорцевъ, Баба или Баба-дагъ, гора
пр. 124. 267 и пр. 392.
- Астара, Халд. Божество, Бабакера, ур. въ Бююкъ
пр. 189. Ламб. окр. 159.
- Астиномъ, т. е. градоначаль- Бабуганъ-Яйла 148, 298.
никъ 329. Бабы каменные (болваны),
самыя полуденныя изъ
Астрахань 350; пр. 103. нихъ 39; самая стѣрная,
Атлаусъ, лѣсъ 245. пр. 53.
- Ауджукъ, см. Авджукъ.

- Вавасагія (Бакчисарай), пр. 463. ція 214. Была западнымъ предѣломъ Генуэзскихъ владѣній 116. Жители ея изгоняють Генуэзцевъ и передаются Алексію, владѣльцу города Феодоро 95, 215. Взята приступомъ въ 1434 году 223. Приобрѣтена Турками въ 1475 году 80, 224. Принадлежала къ Мангупскому Кадылыку 76; упом. 327; пр. 322 и 392.
- Бага, дер. принадл. къ Мангупскому Кадылыку, 76.
- Багатырь, дер. 77.
- Багый, см. Баки-Бей.
- Бадракъ (Багадракъ), р. 319, 321; пр. 322, 517.
- Бадракъ, дер. 319, 321.
- Базарчикъ, дер. 324.
- Базма или Басма, ур. 296, 298, 299.
- Байдаръ, дер. 76, 279.
- Байдарская долина 208; пр. 411.
- Байеръ (Theoph. Sigefr. Bauer), Академикъ, † 1738 г. пр. 67.
- Байръ (что значитъ), пр. 226.
- Бака (лягушка) 322; пр. 296.
- Бака-Дере, лощина при Ли-менскомъ укрѣпл. 200.
- Вассасагіум (Бакчисарай), пр. 462.
- Бакъ-Бей, Князь изъ рода Мансуровъ, пр. 461.
- Бакла, гора 245, 295, 321.
- Баксанъ-Сюйренъ, дер. 6.
- Бакчисарай, 39, 57, 254, 290, 302, 305, 316, 323; пр. 450, 459, 462, 463, 475, 478, 479, 480.
- Бакчисарайская старѣйшая монета, пр. 516.
- Бакчисарайскіе Христіане; дань ихъ составляла до-ходъ Улу-Хана, пр. 105.
- Бакчисарайское предмѣстіе Чуфутъ-Кале 308 и д.
- Балаклава 210—227. Древній Палакіонъ 105, 210; пр. 306.
- Паликіева Плякід или Пля-ція 214. Была западнымъ предѣломъ Генуэзскихъ владѣній 116. Жители ея изгоняють Генуэзцевъ и передаются Алексію, владѣльцу города Феодоро 95, 215. Взята приступомъ въ 1434 году 223. Приобрѣтена Турками въ 1475 году 80, 224. Принадлежала къ Мангупскому Кадылыку 76; упом. 327; пр. 322 и 392.
- Балаклавскій заливъ 211, 212, 227.
- Балаклавское укрѣпл. 210; когда заложено 211; гербы и надписи на стѣнахъ онаго, пр. 327.
- Балатуконъ, Адильбей 290.
- Balacheium (Балаклава), пр. 311.
- Балм (Авраамъ) 314.
- Балуклава 213, пр. 306.
- Балчыкъ-Кая, скала бл. Мер-двена 207.
- Балыклава (Балаклава) 213.
- Балыкля (Балаклава), пр. 309.
- Бандури (Anst. Banduri), Бенедиктинецъ, урож. Рагузскій, пр. 207.
- Баптиста, карта его 1514 го-да 156.
- Баракъ-Гѣль или Баракъ-коль, ур. 12.
- Баранчевы, пр. 432.
- Барбаро, Иосафатъ, путеш. XV вѣка, † 1494 г., 117, 177, 342, 343; пр. 85, 175, 308, 453, 456, 505.
- Барельефы найденные близъ Симферополя 326, 327.

- Барлахъ-Кошъ, ур. 298, 300. Бержеронъ (P. Bergeron) пис.
 Бароній (Card. Saes. Bagonius) XVIII в. 261, 267; пр. 26,
 пр. 217. 58, 101, 112, 174, 339.
- Бурутъ-Хане 350, 351. Бертабита (Паргенитъ) 181;
 Батый, Ханъ Кыпчакскій 339. пр. 151, 277.
- Vachasanium, пр. 480. Бесерменскіе (Мусульман-
 Vachasagay (Бакчисарай), пр. скіе) купцы, пр. 103.
 466. Бешъ-Лимамъ пр. 480.
- Бахтиаръ, Кн. Ширинскій 343. Бешавъ (Бешуй) дер. 78, 148,
 Балзетъ I, Султанъ, † 1402 320. Была обитаема Грека
 г., 309. ми 100. Церковь 19.
- Балзетъ, II, Султанъ † 1512 Бибарсъ, Государь Египта
 г., 283; пр. 413. 340.
- Бейкырманъ 5, 243, 246 и Бинатъ Темирскій, строитель
 247. церкви въ Біасалѣ, 42.
- Вессавагіум (Бакчисарай), Бисеръ найд. въ гробницахъ
 пр. 478. 532.
- Беклемишевъ, бояринъ 282. Біасала, дер. 15, 78. Была
 Бекманъ (Joh. Beckmann) 317; обитаема Греками 100. Цер-
 пр. 469. ковь въ Біасалѣ 16, 19.
- Бельбекъ, дер. 77. Греч. надпись въ оной 41,
 Бельбекъ (Кабарта или Ха- 69. Неразобранная надпись
 барта), р. 243, 300; пр. 480; на могилѣ, пр. 33.
- устье его было границею Вікуагос Aglen, пр. 525.
- Гурецкихъ владѣній 79; Бларамбергъ Ив. Павл., Ар-
 упомян. уже въ 1578 году, хеологъ † 31 Дек. 1831 г.
 пр. 355; слѣды укрѣпл. при 105, 106, 107, 211, 213, 215,
 устьѣ его 248 и пр. 362, 327, 328, 330; пр. 49, 153,
 494, 517. 246, 307, 383, 485, 487, 488.
- Бельбекская долина 294. Богазъ, т. е. горло, тѣсный
 Vella-chiave (Балаклава) пр. проѣздъ, ущелье, дешилея;
 311. пр. 11.
- Бенгли-Керей 427, см. Мен- Богомилы, секта 68, 69.
 гли Гирей. Богородицы образъ 258, 273,
 293.
- Бенинказа, карта его 1480 г. Бодранъ (Baudrand) Гео-
 156, 189. графъ, пр. 208, 213.
- Бентковский (Felix Bentkow- Болваны, см. Бабы камен-
 ski), Польскій писатель, ныя.
 пр. 139, 390.
- Берека (Бурга или Беркай), Болванъ Тмутороканскій,
 Ханъ Кыпчакскій 339; пр. пр. 189.
 507. Болгаръ; городъ развалины

- онаго поддерживаются, пр. 222, 235, 238, 252, 260, 237. 266, 279 (слова его о Мангунь), 282, 286, 315, 322, 324 343; пр. 171, 194, 197, 262; туда бѣжить Юстиніанъ II., пр. 80. 511, 320, 327, 350, 355, 370, 462, 478, 480; первое изданіе его сочиненія, пр. 139.
- Болгарія черная, пр. 61. не его сочиненія, пр. 139.
- Болгары (или Булгары) 265; Броніовіусъ, см. Броневскій. воцаряють сверженнаго съ Бугъ, р., пр. 486. престола Юстиніана II. въ Буга (рогатый олень), пр. 703 г., пр. 80;—поселяются въ Старомъ Крымъ 344. Бугазъ-Сала (Коджа - Сала) 255.
- Болгары черные, пр. 337. 270, 282; пр. 402.
- Болландисты, церк. писатели Будищевъ, его карта Чернаго моря, пр. 153. 66; пр. 94.
- Боннеты (что нынѣ Тамбу-Була-Кале 347, 348. ры), наружныя укрѣпленія, Булатовъ Евст. Егор. 29. пр. 261 Булганакъ Восточный, р. 352.
- Бопланъ (Beauplan), писат. Булганакъ Запанный, р. 348. средины XVII в. 28, 231, Бурга, см. Берека. 267, 343; пр. 42, 392, 431, Бурлыкъ (*Burlyk*), пр. 59. 517, 523. Бурулча или Бурунча, р. 352.
- Борисовка, село Хотмыжска-Бурунь (носъ) значить мысь и гора, пр. 218. го уѣзда Курской Губ., пр. 53. Бура на Черномъ морѣ губить 73,000 чел. на пути изъ Херсона въ Константинополь 88.
- Борла, ур. 295, 550, 352. Бусбекъ, писатель XVI вѣка
- Боско (da Bosco), Консулъ изъ Херсона въ Константинополь 88. 292; пр. 85, 434, 469.
- Бостонъ, пр. 326. Бусы, найденныя въ могилѣ г. 86. 331 и д.
- Бредовъ (G. G. Bredow), Бугеръ (Buther) или Ютеръ Нѣм. писатель, пр. 246. (Juter) 184, 285 и пр. 277.
- Бремонъ (Ant. Bremond), пи-Бѣлградъ, на Дунаѣ 52. сатель 155 и пр. 215, 330. Бюшингъ, (*Büsching Dr. Ant. Friedr.*), Географъ XVIII в. 182, 236; пр. 6, 168, 270, 272, 276, 353, 542, 352, 370, 380, 434, 441, 447, 450, 478, 500; его географич. пособія поступили въ Дѣпо

- картъ Главнаго штаба Е. И. В., пр. 394.
- Бююкъ Ёзенъ, см. Казыклы-Ёзенъ.
- Бююкъ Ёзенъ (Кача) 296, 298.
- Бююкъ Ёзенбашъ, дер. 77, 175.
- Бююкъ Исаръ, укрѣпл. на СЗ. отъ дер. Лимены 202, 205; пр. 299.
- Бююкъ Кастель (Аюдагъ), гора и укрѣпл. въ Парте-нитской окр. 3. 159, 162.
- Бююкъ Келшегуръ, дер. 15.
- Бююкъ-Ламбатъ, дер. 2, 75, 146, 158, 159, 162, 166, 206; церковь 20; могила 26.
- Бююкъ Мюскомья, дер. 76, 245, 246.
- Бююкъ Суатъ (верхове р. Зуи) 142.
- Бююкъ Сюйренъ, дер. 291, 294.
- Бююкъ Янкой, дер. 145, 148.
- В.**
- Ваддингъ (Lucas Wadding † 1657); пр. 217.
- Вайгачъ, островъ; пр. 15.
- Вайваинамъ-Кая 306.
- Вака (Vaca), р. 316 и пр. 465.
- Ваксель (L. de Waxel) 72; пр. 100, 199.
- Валванья Деро, яръ 299.
- Вардагу (или Яваларъ), ска-ла въ Гурзузской окр., пр. 248.
- Варданъ, Армянинъ, провоз-глашается (въ Херсонѣ) Императоромъ Византий-скимъ подъ именемъ Фи-липпика 89 и пр. 126, 127; флотъ Юстиніановъ при-знаеть его таковымъ 90; свергнуть съ престола въ 715 году 90.
- Варлаамъ, приверженецъ Па-ламитской Ереси 133.
- Варнутка, дер. 76, 208.
- Василій Богомудрый, Еписк. Херсонскій, IV в. 232; пр. 83.
- Василій II, Имп. 216.
- Василій Іоанновичъ, ВК. † 1533 года, с. 283 (гдѣ на 11 строкѣ, вм. Іоанномъ, должно читать Василюмъ), и с. 285 (гдѣ на 5-й строкѣ таже ошибка).
- Вассаль Евг. Ром. 281.
- Великое общество Генуи (lo grande Comune) 83, 84.
- Вескомте Петръ, Генуезскій Географъ XIV в. 118.
- Вигла, по Новогреч. стража, карауль 7; пр. 12.
- Вигла Бамръ, ур. на Гур-зузск. границѣ 174.
- Вигла Мейданъ, площадь въ Партенитской округѣ 7, 165, 166.
- Вигланъ, уроч. въ Кючюкь Ёзенской окр. 7, 150.
- Вигланынъ Богазъ, въ Пар-тенитской окр. 7.
- Вигланынъ или Виглямынъ Бурву, гора въ Кутлац-кой окр. 7, 136, 138.
- Вигля іоуль, или Вигля-нынъ іоулу, или Вигла йоулу, дорога изъ Партенита на Яйлу, 166.

- Византійскаго двора вліяніе на Ю. берегъ 60 и д., 80.
- Византійская живопись 293.
- Византійскихъ владѣній предѣлы въ Крыму 80.
- Византія (Константинополь), дѣлается столицей 51.
- Вильна 261; пр. 478.
- Витовтъ († 1430 г.), селить близъ Вильны, захваченныхъ имъ около Азова Татаръ 260; посылаетъ Ольгерда за Волгу 310; переселяетъ Карачмовъ изъ Крыма въ Польшу 342.
- Витсенъ, Бургомистръ Амстердамскій, писат. конца XVII вѣка 177, 231, 267, 289, 316, 335, 343, 350; пр. 34, 350, 429, 466, 517; заглавіе его соч. пр. 252 и дополненія къ с. 167.
- Владиміръ, ВК. названъ вторымъ Константиномъ, пр. 20.
- Водопадъ Улу - Ёзенскій въ ур. Хопкалъ 188 и пр. 284.
- Водопадъ Учанъ-су 187; высота его паденія, пр. 283.
- Водопроводы отъ источниковъ къ крѣпостямъ 160.
- Волга, р. 310.
- Вольфенбиттельская Библиотека. Карты оной 103, 157, 161; пр. 309.
- Воронъ, дер. 78.
- Воронцовъ Графъ М. С.; планы укрѣпленій сняты по его приказанію, пр. 149 и с. 153, 197; упом. 331.
- Ворскло, р. 260.
- Воскресень; имъ начинается недѣля у Грековъ и Словенъ; пр. 99.
- Воскресенская летопись пр. 185.
- Воспоръ Киммерійскій (Керченскій проливъ); назывался устьемъ Дона 47, 185; пр. 59, 383; также Бурлыккомъ, пр. 59, и устьемъ Азовскаго моря 121; измѣреніе его по льду 185.
- Воспоръ (Керчь), городъ 53, 56, 216; пр. 71 и 323; древняя Пантикапея, пр. 69. На него Римляне распространяють власть свою 333. Имъ въ 304 г. завладѣли было Херсонцы, пр. 143. Имп. Юстиніанъ II въ 708 г. посылаетъ войско для истребленія жителей Херсона и Воспора 87 и пр. 124. Послѣ 1204 г. вѣроятно сдѣлался добычею какого нибудь Топарха 93.
- Воспорское Архіепископство, пр. 56. Переименовывается въ Митрополию 68; пр. 96.
- Востица уступается Константину, 4-му сыну Имп. Мануила Палеолога, пр. 136.
- Восточной Имперіи раздѣленіе на разныя царства 91.
- Вриси, значеніе слова 160; пр. 242, 243.
- Высоты надъ морскою поверхностью: Ай - Петри, пр. 293; Аюдага, пр. 256; Чатырдага, пр. 234.
- Вѣнская придв. Библіотека 189.

- Г и Г̃. Гѣзеве, см. Евпаторія.
- Gaveto (Балаклава?), пр. 309. Heidatli (Айбатлы), пр. 164.
- Гаври, дер. 77. Гель (J. F. Gail) писатель,
- Гавриэль Сионскій, одинъ изъ пр. 2, 307.
- переводчиковъ Идрисія, Геликонъ, гора, пр. 273.
- пр. 277. Гелинъ-Кая, скатъ Кастель-
- Гагатъ (горная смола), найд. горы 159.
- въ гробницахъ 332, 334. Гелинъ-Кая, укрѣпл. близъ
- Гаджиларъ, пр. 333. дер. Кызылташа 173; пр.
- Гакетъ (Hacquet), Львовскій 260.
- Профессоръ 317. Генуэзскихъ владѣній пре-
- Гаклюйтъ (Richard Hakluyt дѣлы въ Крыму 80.
- или Hakluit), издатель пу- Генуэзское нарѣчіе, пр. 118.
- тешествій, † 1616 г., пр. Генуэзцы. Въ 1340 г. разру-
- 58, 112, 193, 209. шаютъ † мотъ Синопскихъ
- Галита (Galita, или Джали- морскихъ разбойниковъ
- та (?), — Ялта) 104, 183, 99. Въ 1580 г. имъ усту-
- 184; пр. 277. пается весь Южный берегъ
- Gallitra, мѣсто 103. отъ Судака до Балаклавы,
- Гаманъ-Дере (Банный яръ) подъ именемъ Готейн 81,
- 278, 279; пр. 407. 82. Послѣ взятія Турками
- Гаммеръ-Пургшталь, Баронъ Кафы, гдѣ поселяются пр.
- Юсифъ (Baron Joseph v. 478. Имъ напрасно при-
- Hammer-Purgstall), Ориен- писываютъ построение Чу-
- тальствъ 103, 161; пр. 63, футъ Кале 317, и Эскиса-
- 121, 287, 455. райскаго зданія 336.
- Гандино (Баптиста де-) 110. Георгіевскій монастырь 227.
- Гарамкой, см. Арамкой. Георгій I. Еп. Херсонскій
- Гаргаза (Gargaza) 153. и Дорантскій, въ концѣ VII
- Гарура (Гурзуфъ), 184; пр. в. 253; пр. 79.
277. Георгій II, Еп. Херсонскій,
- Гаспра, дер. 75, 194, 196. въ IX в. 233.
- Гаспра-Исаръ, или просто Георгій Кординъ, см. Кординъ.
- Исаръ-Кая и Гаспра-Кая, Георгія Св. Церковь, въ Ман-
- Гаспраское укрѣпл. 3, 192, гуиъ 280; образъ (?) пр.
- 193 и 194; изображеніе 193. 356.
- Гаспра-Кая, см. Гаспра-И- Герардъ (Gessel Gerard), пр.
- саръ. 394.
- Gather Thag, гора 309; см. Герберштейнъ, (Sigism. Her-
- Чатырдагъ. berstein) Баронъ 266; пр.
- Геберъ, путешественникъ 389.
- 168; пр. 254, 547.

- Гервасій, Геромонахъ, XVIII в. 16 и 17.
- Gerezonda (Херсонъ) 230.
- Giriconda, Girisonda и Girizonda (Херсонъ) 230.
- Германъ, Константиноп. Патриархъ (715—750 г.) 124, 129.
- Hermedai, пр. 525.
- Гермонъ Еп. Иерусалимскій, въ IV в. 232.
- Геродотъ (правильнѣе Иродотъ), историкъ V в. до Р. Х. 1; его стадіи, пр. 246, 334, 339.
- Геты, народъ, пр. 486.
- Гигановъ, Иос. пр. 230.
- Гипертимъ (Huperthinus) или Ипертимъ, духовное званіе 131, 134; пр. 211.
- Гирей (Керей); пр. 395.
- Гирла морскія, пр. 11.
- Глика (Glucas) Мих., Виз. пис. XV в., пр. 79.
- Годомеръ (путемъ) 158.
- Гозія (?), пр. 159.
- Головины 432.
- Головоуль (*Olozoilos*) Митроп. Готескій, прежде 1410 г. 69.
- Горзевій Яковъ, Консулъ Солдайскій (Судацкій) 128.
- Горзувитское укрѣпленіе, см. Гурзуфское укр.
- Гогіан (Орианда?), такъ читалъ Гр. Потоцкій, но въ подлинникѣ *gogou* (какъ оказалось при повѣркѣ, по моей просьбѣ дѣланной, 189; пр. 287.
- Гогсоу (Орианда?), пр. 287.
- Готеская Епархія изъ Епископства возведенная въ Архіепископство прежде 1066 года; была Митрополією въ концѣ XIII вѣка 67, 68; пр. 96.
- Готеской и Кафайской Епархій (въ Россіи) учрежденіе въ 1779 г. 43; Титуль Готескаго или Готейскаго Митрополита существовалъ до 1786 г., пр. 85.
- Готеія. Такъ названъ Южный берегъ Крыма, отъ Судака до Балаклавы, въ договорѣ 1380 года 84; пр. 85, 120. Утверждается за Генуэзцами въ 1580 году 116.
- Готеская (Аріанская) секта; пр. 90.
- Готескія красныя дѣвы; пр. 85.
- Готеское Архіепископство; пр. 56.
- Готеское (Мангутское) Княженіе 237.
- Готѣи въ Крыму. Переселяются въ Крымъ 262; говорятъ по Нѣмцки, пр. 58; просятъ о присылкѣ Епископовъ изъ Константинополя въ 400 и 547 годахъ, 60 и пр. 81. Последніе изъ нихъ погибають, пр. 382.
- Готѣи обитають приморскую страну Дорн 53, 54, 57. Жилища ихъ простирались къ Востоку за Судакъ 103.
- Готѣи Черноморскіе, принимаемые за Евреевъ 317; пр. 469.

- Готы; переселеніе ихъ на Западь 262. треннее ихъ устройство, пр. 46.
- Готы Тетракситы, были А-ріане 62. Гробницы Черкесскія (?), пр. 46.
- Готы Черноморскіе; разсужденіе объ нихъ Рейнегса, пр. 85. Гротенъ Н. Ф., пр. 225.
- Грамата, по Тат. Яззы-Язды-) Ташъ, ур. въ Никитской окр. 22, 174. Грушъ, монета 75. Грузин (Гурзувъ) 177.
- Граница Воспорскихъ и Херсонскихъ владѣній 97; пр. 143. Гунны бѣлые (Евѣалиты), пр. 483.
- Граперонъ Ив. Ив., пр. 427. Гурбетъ-Дере-Богазъ (Гурбетскій проѣздъ) 166, 173.
- Гревій (Jo. Georg. Graevius, собственно Graeve), издатель Италіанскихъ Историковъ, † 1703 г., 176; пр. 160, 266. Гурзувите (Гурзувъ) 177 и пр. 270.
- Греки Крымскіе; селятся на берегу Азовскаго моря 73; пр. 102. Туда переносятъ они и названія своихъ селеній 100; сады ихъ при Бельбекѣ, пр. 355. Гурзу+ское (Горзувитское или Гурзувитское) укрѣпленіе, построенное Юстиніаномъ I, въ VI вѣкѣ 53, 56, 61, 157, 172, 173, 175 — 177; пр. 263.
- Греческія гробницы 35. Гурлюкъ, рѣчка и ур. на границѣ Турецк. владѣній въ Крыму 79, 143, 144; пр. 224. 488.
- Греческія надписи 21 и 22, 94, 96, 218, 327, 329; пр. 488. Гуртши (Херсонъ), пр. 343.
- Греческія селенія на Ств. Гурчъ берегу Азовскаго моря (въ Гутри (Maria Guthrie) Екатериносл. Губерніи); пр. 148. 231. 265; 385.
- Гримальди, Генуэзская фамилія, пр. 476. Ѓндыкъ (т. е. окопъ, ровъ, канава) 6, 145, 175.
- Гробница Ненекеджаны, дочери Тохтамышъ-Хана, въ Чу+утъ Кале 311. Ѓндыкъ приписываемый Тамерлану 7.
- Гробницы Греческія 35. Ѓсаръ, по Арабски значитъ крѣпость, пр. 4.
- Гробницы Караискія 29. Ѓюбнеръ (Jo. Hübner), пр. 273.
- Гробницы Ногайскія 24. Ѓюльденштетъ (Jo. Ant. Guldensstädt), пр. 520.
- Гробницы Татарскія 33; вну-

- Д.** Дегинь (Jos. de Guignes), историкъ 339, 340; пр. 509, 510.
 Дагъ Тенеси, или просто Тене, пр. 438.
 Дакакнали или Дакакнари Дейриардъ Пав. Ив. † 1830 г. Топрахъ, также Монастырь пр. 394.
 Бурунь, одна изъ трехъ окончностей Ай-Тодорскаго мыса 191. Делаторъ Юрій, Посолъ Максимилиана, пр. 416.
 Дани, которая Ханомъ отдавалась на откупъ 74 и 75. Деликлы-Кая (диравая скала) 108; видъ оной 109.
 Данию вѣроятно довольствовались Половцы и Татары 324. Демезонъ, Графъ 324.
 Дани (Реби Юсиъ), одинъ изъ послѣднихъ жителей Мангуна 290. Демирджи, дер. 6, 78, 140, 81. Демирджи, планъ укрѣпленія при оной находившагося 152; пр. 149.
 Дара или Дарасъ (Анастасіополь), въ Сиріи пр. 79. Демирджинская Церковь 18, 19, 152.
 Дарасъ, см. Дорасъ. Демиръ-Капу, названіе Гурлюцкой тѣснины 144.
 Дарлыкъ (Тарлыкъ), т. е. тѣснина 12, 108. Демиртернахъ, птица 146.
 Даръ - Богазъ, т. е. тѣсный проѣздъ 12. Демиръ Хапу, т. е. желѣзные ворота; урочища этого имени въ Крыму 8; вообще тѣснины 9.
 Даръ-юль (Юль), т. е. тѣсная дорога; ур. между Отузомъ и Баракъ-Гѣлемъ 12. Демиръ Хапу, уроч. по пути изъ Ускюта въ Карасу-базаръ 8, 140.
 Даріэль, или Дариэль, пр. 18. Демиръ Хапу (Кемеръ Хапу), пр. 122. (См. поправки). Демиръ Хапу, уроч. по пути изъ Улу-Бзена въ Казанлы 8, 141, 142.
 Дворцы Ханскіе: въ Бакчи-Улаклы 321, 323; при Алмъ 323 и пр. 479, 480; въ 4-хъ верстахъ отъ Бакчисарая, по пути къ Симѣрополю 324; въ ур. Ашламъ 324. Демиръ Хапу, между Алуш-тою и Карабагомъ 9, 158. Демиръ Хапу, къ Сѣв. отъ Гурбегъ-дере 9, 166.
 Двукорная батгаред или Двукорный Кордонъ 17; церковь при ономъ 20, 27. Демиръ Хапу близъ Байдарской долины 9, 208; пр. 304.
 Девлетъ - Гирей, Ханъ 235, 287. Демиръ Хапу, ур. въ окр. деревни Стили 8, 148,

- 149, 298; дорога къ нему Дзива-(или Джива-)Кая, скала изъ Кууша 299. 198; пр. 294.
- Демиръ-Хоба, джа 146. Дибичъ-Забалканскій, Графъ 190.
- Денертъ (Jo. Carl Dähnert), переводчикъ Дегиня, пр. 510. Димитрій, 5-й сынъ Имп. Мануила († 1425 г.), пр. 135.
- Дербентъ, пр. 15. Діоклетіанъ, Имп., пр. 143.
- Дерекой, дер. 76. Діофантъ, полководецъ Митридата Евпатора, въ первомъ в. до Р. X 237, 327.
- Дерменкой, дер. 75, 166. Дитпръ (Данапръ), р. 327, 352; пр. 61; у Вост. писателей называется Узъ, пр. 525.
- Деспотъ (титულъ), пр. 131.
- Джагатайскій Языкъ, пр. 122.
- Джалита (Ялта), мѣсто обит. Команами 103, 104, 182; пр. 151.
- Джами (главная или соборная мечеть), пр. 410. Долгорукій Аргутинскій, Кн. Іосифъ, Архіеп., пр. 40 и 513.
- Джанибекъ, Ханъ Золотой орды, † 1357 г., пр. 452.
- Джапъ (сѣдо горы), пр. 236.
- Джарданъ, ур. при дер. Бююкъ Ламбатъ 163.
- Дженкинсонъ (Ant. Jenkinson), путешественникъ по Россіи, пр. 396.
- Дживаннума (или Гаджа-Хальфа), Восточный землеописатель, пр. 151.
- Джидааръ Дерѣ, яръ 319.
- Джингискерманъ близъ Черкесъ-Кермена 255, 256, 257.
- Джингисханъ, пр. 367.
- Джирджентскія (Агригентскія) гробницы 332.
- Джустиніани (не Юстиніани; Agost. Giustiniani), Еп. Небійскій, историкъ Генуэзскій 110, 215; пр. 138, 314, 324; полное заглавіе его сочиненія, пр. 160.
- Джузуть-Кале 271, см. Чузуть Кале.
- Донъ, р. Воспоръ Книмерійскій почитался устьемъ его 47, 185, 310; пр. 59; течетъ въ море Суражское 121, 327 и пр. 185.
- Донга, р. 296, 297, 299.
- Донгузъ- или Донузъ-Хоба, (свиная пещера) 319.
- Дондукъ Омба, Калмыцкій Ханъ, пр., 396.
- Донкузлавъ, озеро 348.
- Дора, Крѣпостца въ Трапезунтскихъ владѣніяхъ, пр. 60.
- Дорантскій (и Херсонскій) Епископъ Георгій I. въ VII в. 233; пр. 79.
- Дорасъ или Доросъ, укрѣпленіе на предѣлахъ Готтѳин (въ 702 г.) 57, 58; пр. 322; называлось также Дорасъ, пр. 79. Нынѣшній Инкерманъ (?) 237, 239.

- Дори, приморская страна, Е. и Б.
обитаемад Тотемаи 53, 54, Евгений IV, Цапа въ XV в.
57, 86. 134.
- Дорійская страна гдѣ нахо- Евгений, Еп. Жерсонскій въ
дилась, пр. 76. IV в. пр. 83, 232.
- Дорическое нарѣчіе было въ Евпаторія древняя 237.
употребл. въ Херсонѣ 218. Евпаторія, (Гезале, Козловъ)
- Дорила, крѣпостца въ Тра- 290, 348; пр. 49, 103.
пезунтскихъ владѣніяхъ, Евреи въ Старомъ Крымѣ 341.
пр. 60. Евреи, почитаемыя Тотемаи
- Дорія, Гемузская тамгиля, 50, 317; пр. 469.
пр. 478. Еврейское лѣтоисчисленіе, пр.
43.
- Дорось, см. Дорась.
- Доростоль, при Дунаѣ (Ск- Евгений, Митрополитъ и Гл-
листрія) 132; пр. 208. пертня Сугдайскій, въ
- Досноей Іерусалимскій, пи- XIV в. 133.
сатель 134; пр. 212. Египетская масса или тѣсто
- Древній лѣтописецъ, пр. 282. (составъ) 331, 332.
- Дрозденскіе или Козацкіе по- Египетскіе жрецы повсюду
стоялые дворы въ 12 верст. распространяютъ своѣ та-
отъ Оболи, пр. 53. инства 334.
- Дубильныя растенія 271. Ёзенбашчикъ, дер. 76.
- Дуваръ (по Тур. Дываръ), Екатерина, супруга Импер.
стѣна, пр. 16, Константина † 1443 г., пр.
273.
- Дугласъ, вступаетъ въ Ка- 273.
расу базаръ, въ 1737 году Екатерины II, путешествіе
338. по Россіи (сочиненіе) 187;
- Дука Мих., Визант. писатель пр. 5, 7, 283.
XV в. 223; пр. 363. *Εκκλησία* по Греч. что зна-
читъ, пр. 21.
- Дунай, р укрѣпленія по оной Елена, Монахиня упоми. въ
52. Ново-Греч. надписи 70.
- Дюбуа (Fr. Dubois de Mont- Елкедагъ, см. Іахитаунынъ-
régeux) 234, 248, 304, 330, Халсы.
334; пр. 489, 494. Елкенъ-Кая, камни и мѣсъ
- Дюканжъ (Carolus du Fresne, (Онукъ); пр. 153.
Dominus du Sange, назы- Елпидій, Еп. Херсонскій въ
ваемый также Фракінеус), IV в. 232; пр. 83.
историч. и филологич. пи- Елчанъ, камни; пр. 153.
сатель † 1662 г. 285; пр. Емата-Кая (по Тат. Кая-Кая),
134, 135, 201, 278, 363, скала при Кастель-горѣ,
415. пр. 241.

- Ервано (Балаклава), пр. 309. Женеви (Генуэзцы), почи-
 Ени-Кале (Ениколь) прио- таемые предками некото-
 брѣтенъ Турцією въ 1475 рыхъ обитателей Южнаго
 г. 80; Тур. Кадымыкъ сего берега 202.
 имени, пр. 105. Живопись, Корсунское писъ-
 Енисала, дер. 77. мо 40, 292; пр. 54.
 Енисала, на Ангартъ, деревня Жиды жили въ Мангунъ 275,
 нѣкогда обит. Греками 100, 280.
 143; пр. 225. Жоберъ (Amédée Jaubert);
 Енисала, на Тунасъ, дер., пр. 395, 427.
 нѣкогда обит. Греками 100. Жуковина (scarabée) 332, 334.
 Еосзола (чит. Фотсала), дер.
 пр. 517. 3.
 Епархія Балаклавская, Ла-
 тинская 226. Забалканскій маѳоратъ 190.
 Епархія Катинская, Лат. 135, Зальфельдъ Егоръ Фед. быв-
 234. шій Таврич. Вицегуберна-
 Епархія Суджовульская 131 торъ, † 26 Февр. 1817 г.,
 и д. 351.
 Епархія Судацкія: Греч. 129 Замки или укрѣпленія Юж-
 и д.; Лат. 134 и д. наго Крыма. Число ихъ,
 Епархія Фульская 131 и д. по словамъ Рубруквиса 47;
 Епархія Херсонская (Кор- пр. 58. Приводятся въ
 сунская) 232 и д. оборонительное положеніе
 Епархія Херсонская, Латин- (708 г.) 88. Начальники ихъ
 ская 233 и д. просятъ помощи у Козаръ
 Егісіс роітус (Lerice), къ В. противъ Юстиніана II. 88;
 отъ Генуи, пр. 287. пр. 125 Польза и необхо-
 Еремъ славный, Еп. Хер- димость ихъ когда были въ
 сонскій IV в. 232; пр. 83 особености чувствуемы
 и 344. 98. Поддерживались Гену-
 Етеалиты (Бѣлые Гуны), эзцами и вѣроятно суще-
 пр. 183. ствовали до 2-й половины
 Еверій, Еп. Херсонскій (въ XV вѣка 99.
 381 г.), пр. 85. Zembago (Балаклава), пр. 309.
 Еверій, Еп. Корсунскій, въ Зиго-Исаръ, см. Учансуское
 IV в. 232. укрѣпленіе.
 Ж. Zimbano (Балаклава), пр. 309,
 Жанибекъ, см. Джанибекъ. Змѣя, изображеніе, найденное
 въ гробницѣ 332.
 Жемчугъ, найд. въ могилѣ Зонара (Zonaras) Іо., Виз. пи-
 533. сатель XII в., пр. 79.

- Зопиріонъ, преекътъ Оракій-Изабертъ (Isambert), со-
скаій, пр. 486. чинитель картъ, пр. 307.
- Зоя, см. Софія.
- Зугзона (Херсонъ) 250.
- Зуд, р. 142, 351.
- И**
- Ибнъ-Сандъ Магреби (Али-Имперію названо Татарское
бенъ Сандъ Магреби), Араб- владѣніе въ Крыму (въ
скій землеописатель XIII 1580 г.) 83 и 84.
- в. 118; пр. 168.
- Ибнъ-Фозманъ, Арабскій Инкерманъ, т. е. пещерная
крѣпость 235. Построенъ
писатель. Х в., пр. 166, 168, Греками 95 и 96. Древній
182, 187, 280. Ктеносъ (?), пр. 362. Назы-
вался Дори. Доросъ или
Ибнъ-Халдуиъ, Вост. земле- Дорасъ (?) 237. Камни съ
описатель, † 1406 г., пр. надписями и гербами 96.
151. Назывался Теодоро 95, 223,
237; пр. 157. Приобрѣ-
Ибрагимъ-Бей 335. тень Турками въ 1475 году
80, 238. Во время Турец-
Ивановъ (Николай), см. Фи- каго владычества принад-
шеръ. лежалъ къ Мангупскому
Игоревъ пѣснь, см. Слово о Кадылыку 77. Колодезь
полку Игоревъ. Инкерманскій 237; пр.
Игнатій (Хазадіновъ). Ми- 354 Упоминается 4, 234,
троп. Готейскій и Китай- 235 — 242, 243, 246; пр. 103,
скій † 1786 г. 43, 70; подъ 318, 323.
- его предводительствомъ въ Инкырманъ, см. Инкерманъ.
- 1779 г. Греки изъ Крыма Инкерманская гора пробь-
переселяются къ Азов- вается для водопровода,
скому морю, пр. 102. 304; пр. 440.
- Идриси, или Эдриси, Нубій- Инкерманскія пещеры, пр.
скій Географъ, писавшій 361.
- около 1163 года 103, 104, Инструменты, които выдал-
116, 182; свѣденія объ немъ бивались пещеры близь
и разныхъ изданіяхъ его Черкесь - Кермена 256,
землописанія, пр. 277; изъ 257.
- ясненіе словъ этого писа- Ипертимъ, см. Гипертимъ.
- теля 183 — 185.
- Идрографія Русская; ссылка Ираклея Понтійская 229.
- на окую 323; пр. 233, 462,
479; принадлежитъ какону
времени, пр. 462.

- Ираклеотцы населили Хер-Исарлы-Бурунъ, гора 186,
сонъ 229, 335; когда по- 137; пр. 219.
селлись въ Крыму, пр. 334. Исаръ Тепе, высота, на коей
Ираклеотскій (Тракейскій) лежитъ Ауткинское укрѣ-
пленіе, пр. 281.
Ирина, дочь Корчешскаго Исарчикъ, по Тат. значить
(Керчешскаго) Царя, пер- стѣнка 3.
вая супруга Имп. Конст. Исарчикъ, укрѣп. при вер-
ху р. Черной 3, 244 —
(† до 750 г.) 129; пр. 201. 246.
Ирина Царица, супруга Искела, см. Океанъ.
Льва Козарина съ 769 г.; Исламъ - Гирей, Царевичъ,
царствовала съ 780 г. 66. † 1537 г. 318, 315; пр. 481.
Исаакъ Моисеевъ; его жена Истия, см. Стѣна.
1274 г. при Мангутъ, пр. Исунъ, шуриръ Жидовина
397. Кокосъ, пр. 471.
Исайко (Исаакъ), Князь Ман-Италианды; сады якъ ери
гупскій, предлагаетъ дочь Бельбекъ въ 1578 году,
свою въ невесты сыну ВК. пр. 355.
Іоанна III. Вас. (въ 1475 г.) Италия; переселеніе въ мѣ-
96, 282, 283. Готевъ 262; сл. 263.
Исаръ, по Тат. значить стѣна
3, 153. I
Исаръ, укрѣпленный бугоръ
на мысу Киклинеоскомъ 3. Іаковъ, Салцвейникъ, поубѣж-
денію котораго Армяно-Ка-
Исаръ (Орианда) 189. толики переселяются изъ
Исаръ-Алты (Арды?) - Дерѣ, толики въ Екатеринбургъ,
бл. Суйрена 294. Крымъ въ Екатеринбургъ,
Исаръ - Арды - Дерѣ, яръ за пр. 102.
Алукинскимъ укрѣпле- Іалаби (Челеби?), Синопскій
ніемъ 196. морской разбойникъ, въ
1540 г. 99.
Исаръ - Кая, укрѣпленная Іамрійскій Епископъ постав-
скала въ Гаспраской о- ляетъ Св. Іоанна Еписко-
кругъ 3, 194, 197; изобра- помъ Готескимъ 66.
женіе оной 193. Унгасово зерно, см. Черкесъ
Исаръ - Кая, укрѣп. близъ Бей.
Мердвена 207. Jenkinson, см. Дженкинсонъ.
Исаръ или Лимаъ Бурунъ, Іохеръ (Jöcher), пр. 390.
средняя изъ оконечностей Галхитаунинъ Халсы, то же
Ай-Тодорскаго мыса 191. что на картѣ названо Ел-
Исаръ, см. Лима-Кале 189. кедагъ, пр. 224.

- Işğalmen, пр. 350. Juhgi aive Hungari, пр. 382.
 Иоаннъ III, Васильевичъ, Гуден (Каранмы?); сады жкъ
 ВК. Супруга его Соид, при Бельбекъ въ 1578 г.,
 известна также подъ иже- пр. 355.
 емъ Зои, пр. 135. Посоль- Гуден (двоидіе) въ Каѣт 318.
 ство его въ Крымъ (въ Гудейскіе замка (Castella Ju-
 1475 г.) 96, 282; пр. 321, даеогум) 60; пр. 62.
 456. Jursuf и Youzulf (Гурауѣъ)
 Иоаннъ Вас. Грозный 286. 177.
 Иоаннъ Златоустъ, Архіеп. К.
 Константиноп. † 407 г. 60, Кабакъ (Хабахъ), что зна-
 66; пр. 82, 91. чить, пр. 17.
 Иоаннъ Иоанновичъ, сынъ ВК. чить, пр. 17.
 Иоанна Вас. III. 282. Кабаръ, р. (Бельбекъ?), пр.
 Иоаннъ IV Палеологъ, Имп. 367.
 † 1448 г., былъ женатъ на Кабардинцы 250; см. Черке-
 Аннъ, дочери ВК. Василія см.
 Димитріевича 282; уном. Кабарта, р. 250; пр. 480, 417;
 пр. 135. см. Бельбекъ.
 Иоаннъ Ксиѣилинъ, Патрі- Кабарта, дер. 77.
 архъ въ 1066 г. 67. Кабары или Кавары, народъ,
 Иоаннъ X (Jo. Bessus), Па- пр. 367.
 трирхъ Константиноп. въ Savo о Сафа, пр. 153.
 XIII в. 135. Каганъ, Титулъ 311; пр. 462.
 Иоаннъ XXII, Папа 115, 136. Каганъ Козарскій, въ 702 г.
 Иоаннъ Св., Еписк. Готскій огдаеть сестру свою за
 VIII в. 66, 165. Юстиніана II. 69; пр. 80.
 Иоаннъ, Латинскій Еписк въ Имп. Юстиніанъ извннкет-
 Балаклавъ, въ XV в. 226. ся предъ нимъ 89.
 Иоаннъ Лат. Епископъ въ Кады (судья) и Кадмыкъ,
 Каѣт, пр. 217. обругъ ему подвѣдомый;
 Иоаннъ (Jo. Negronita), одинъ число Кадмыковъ въ Кры-
 изъ переводчиковъ Идри- му, пр. 105.
 сіа, пр. 277. Казанн, дер. 8, 10.
 Иоаннъ Архимандритъ Ара- Каваратъ, (Старый Крымъ)
 ратскій, XIV в. (?) 28. 344, пр. 613.
 Иоанна Св., мысъ, бл. Ялгы Казенъ - Бекъ (Александръ
 181. Касымов. Мирза-), пр. 427.
 Иоанна Св., Монастырь, въ Казимиръ II (IV), Кор. Поль-
 Константинополь, пр. 193. скій, † 1491 г., 513.
 Иосафатова долина, кладъ- Казимирскій (Kazimierski), пр.
 блице 308. 395, 427, 459.

- Казловъ или Козловъ, см. Капара, Греч. дер. 76; пр. 329.
Евпаторія.
- Казулкой (Казыклы), р. 237.
- Казыклы-Ёзенъ, или Бююкъ-Ёзенъ, Черная рѣка 3, 234, 243, 244, 245. Мостъ чрезъ оную Греческій, пр. 355.
- Кайту или Хайту, дер. 76.
- Кала, см. Кале.
- Кала или Алма Керменъ 347.
- Каламита 177; пр. 480.
- Каламитскій заливъ, пр. 480.
- Каланемъ-Бапре (Каланынъ байры?), ур. на Яйлъ 144, пр. 226.
- Калга, см. Кале.
- Калга или Калга-Султанъ, первый сановникъ Крымскій 336, 338; пр. 9, 496, 498.
- Кале (Чуэутъ-Кале), пр. 450.
- Кале (Калга) по Тур. значить крѣпость 6.
- Калева, Апондополь (?), Равнина 314.
- Календе, дер. 76.
- Кале-Коба или Хале-Хоба, пещера на Никитскомъ мысу 178.
- Калепарташь, см. Келяпарташъ 136 и д.
- Каликста III, Папа 117.
- Калита (Calitta), мѣсто 103.
- Calitega, мѣсто 103.
- Каллиста, Патріархъ Константиноп. въ XIV в. 133.
- Каллита (Callita), мѣсто 182; пр. 151.
- Callistra, мѣсто 103.
- Callitra, мѣсто, пр. 151.
- Callittu, мѣсто 103.
- Калоливади, ур. близъ Куру-Ёзена 151; пр. 45.
- Капара, Греч. дер. 76; пр. 329.
- Каменные бабы (болванки); самыя полуденныя изъ нихъ 39.
- Camello (верблюды), названіе горы Людага 168, пр. 253.
- Камни съ надписями Осодосійскаго Музея: найденный между Гурзуфомъ и Никитой 21, пр. 30;— Артекскій или Кардіатриконскій, съ остатками Ново-Греч. надписи 21, 172.
- Камышь-Бурунъ, мысъ, ниже Кастель-горы 158.
- Камышлы, дер. 77.
- Каневизъ Деро, лѣсъ 304.
- Канъ-Кал, см. Ената-Кал.
- Кантакузенъ Мих. † 1578 г. 286.
- Капитонъ Великій, Епископъ Херсонскій IV в. 62, 232; пр. 83.
- Калсхоръ, дер. 78; изъясненіе названія 86; пр. 123; упом. 138; пр. 248.
- Капу, т. е. дверь, ворота 8; пр. 163.
- Капуларымъ Богазь, ур. 11, 111.
- Капуларымъ Кал, скала 111; пр. 162.
- Кара или Каракъ, мысъ (Опукъ), пр. 153.
- Кара-Ардычъ или Самла Ардычъ, Черный можжевелникъ, пр. 291.
- Карабурунъ, мысъ 349.
- Кавача, камни въ морѣ, пр. 153.

- Карагачъ (Фундуклы тожъ), Карани, (по Тат. Карану, по
 р. 112. Русски Карань), Греч. дер.
 Карагачская долина 113. 76; пр. 329, 361.
 Карагачскій лѣсъ 112. Каранское укрѣпл. 227, 228.
 Карадагъ, гора 17. Карантинная бухта 234.
 Карадагъ, ур. 245. Карасанъ-Керменъ 348.
 Карадагская Армянская цер- Карасубазаръ (Мавронъ Ка-
 ковь 27, 80. стронъ?) 4, 15, 61, 140, 142,
 Караджичъ Вукъ Степ, пр. 337, 338; дѣлается столи-
 520. цею Ханскою 338.
 Кара-Иллзская (Каралесская) Кара-Сум, пр. 306.
 долина 275. Кара-Юсуфъ, пр. 363.
 Каранскія гробницы. Ста- Кардіатрикомъ (Артекъ), ур.
 рѣишиа изъ нихъ въ Чу- при горѣ Аюдагъ 172, 206.
 лугъ Кале и въ Мангулѣ Кареа или Кареонполь (Ста-
 29, 308; формы ихъ 29—31. рый Крымъ), городъ 339,
 Каранское кладбище 6л. 344; пр. 506.
 Мангуна 277, 279; пр. 406. Каркаръ, пр. 459; см. Кыр-
 Карани (Евреи) 269, 309, коръ.
 311, 316, 322; откуда пе- Каркеря (Karkeri) 309; пр.
 реселились въ Крымъ 290; 449; см. Кыркоръ.
 переселяются въ Польшу Карлу, дер. 77.
 342; секта ихъ, пр. 467; Каримовичъ А., пр. 47.
 см. Иудей. Сагосу (Карасубазаръ), пр. 392
 Каракоба, ур., пр. 361. Карпинъ (Планъ-) путеше-
 Каракунга или Каракунда, ственникъ (1246 г.), пр. 46.
 р. 197. Карпузъ Кал, пр. 17.
 Каралезъ или Каралезъ (Ка- Карты среднихъ вѣковъ 103.
 ра - Илзъ, т. е. Черный Каскуле (Кызъ-Кулле) 156
 Илзъ), дер. 77, 254, 270, Кастель по Греч. значитъ
 281; пр. 363. Крѣпость 3.
 Карана-Кастель 347, 349. Кастель или Костель, на Тар-
 Караминъ Ник. Мих.; Исто- ханскомъ Кутъ 349.
 риографъ († 1826 г.) 96, Кастель-гора (крѣп. Св. Про-
 119, 121, 147, 285, 287, 314, кула или Прокла) 158—161.
 340; пр. 13, 40, 67, 76, 80, Castella, см. замки.
 103, 130, 142, 161, 181, 193, Castella Judaeorum, собствен-
 208, 211, 229, 292, 315, 321, но Gothorum 50; пр. 62.
 325, 350, 367, 379, 388, 394, Касторъ τῶν Κλειστῶν, замки
 414, 416, 418, 421 — 423, Южнаго Крыма (?) 93; пр.
 426, 449, 456, 459 — 462, 61.
 471, 522, 525.

- Кастро, значеніе этого слова, пр. 801.
- Кастро, ур. 150, 151.
- Кастроиъ, по Греч. городъ, крѣпость 4, 150.
- Καστρον Γογγιαις* (Мангуль?) 261; пр. 886.
- Кастроунъ Кези, ур. 151.
- Кастропуло, укрѣпл. въ Кю-чюкь-Койской округѣ 4, 151, 179, 204, 205 и д.
- Касмиъ Паша 286.
- Каталбогъ, см. Кутлугъ-Бегъ 85.
- Катара-Куле, башня въ Судакѣ 125.
- Catolica*, мѣсто 103.
- Католическія церкви въ Судакѣ, пр. 197.
- Кауша-Кая, или Лиманъ-Кая, скала Лименская 200.
- Καφα*, мѣсто (въ IV в.), упоминаемое Констант. Багрянороднымъ 107; пр. 143.
- Каза или Казза (Θεοδοσία). Поселеніе Генуэзское, пр. 382. Древній Хавонъ (?) 107. Откуда для построенія оной бракъ камень 108 и пр. 153. Отдается Мангу Тимуромъ Ханомъ, Оранъ Тимуру (въ 1266 г.) 340. Поселеніе въ ней Армянъ, пр. 40. Учрежденіе Латинской Епархіи для Армянъ 135; пр. 217. Въ Казѣ сосредоточиваются жители другихъ слабо укрѣпленныхъ мѣстъ, послѣ разрушенія Византійской Имперіи 99. Взата Турками въ 1475 году 80, 263; пр. 427.
- Имя свое Кадуцукъ, называвшійся Кесейскимъ 78; пр. 105. Исторію Казы писалъ Одерико, пр. 43. Упоминается 223, 266, 286, 287, 313, 314, 318, 341, 342; пр. 83, 103.
- Казинская Лат. Епархіа 135.
- Казинская старѣйшая монета (1782 г.), пр. 499.
- Саfo*, пр. 153.
- Казтыревы, пр. 432.
- Кача, р. Верховья оной (Бючюкь Еземъ) никогда принадлежали къ Турецкимъ владѣніямъ въ Крыму 79; упом. 148, 243, 250, 296, 297, 298, 300, 306, 308; пр. 361, 480.
- Качи-Кальенъ, ур. при р. Казъ 38, 295, 301, 305—308.
- Каласты, дер. 351.
- Кал-Бей 247.
- Каѣнскій Лимень 122.
- Кедринъ (*Cedgenus*), Визант. писатель XI в. 216; пр. 79, 315.
- Кедукъ Агмедъ Паша, пр. 427.
- Кезъ, (сѣдло горы), пр. 256.
- Келеръ (*Köhler*) Егоръ Ег. академикъ, пр. 64, 153, 169, 246.
- Келесенынъ Сырты (церковныя горы), ур. въ Капсхорской округѣ 14.
- Келшегуръ (Бючюкь-и Кючюкь-), деревни 15.
- Кенегесъ, дер. 348.
- Кемаль или Кемалби (Θεοδωριτς) Князь, Мангульскій 283.

- Кемеръ Хапу (Демиръ Хапу), Kethubah, брачные контракты у Евреевъ 309.
- Quien (le); см. Le Quien. Кета, см. Ката.
- Керей, тоже что Гирей, пр. Кешлеме, что значить пр. 303. Кешлеме деревн, дръ 299.
- Керкеръ (Итал. Chercher), Кешлеме-Кал, скала на коей крѣпость 313; пр. 457, см. Кокія - Исаръ 208.
- Керкоръ.
- Kerker, пр. 450, см. Кыркоръ. Кизиль, см. Кызыль.
- Керкиардъ (Cherchiarde) или Кикинеесъ, дер. 76, 202, 203; пр. 298.
- Керкиарда 311, 312; пр. 455.
- Керкиарда 315, см. Кыркоръ. Кикинеескій мысъ 204, 208.
- Керкри; пр. 309, 447; см. Кыр-Кияца, ур. въ Лименской окр. 14.
- Kercher, пр. 450, см. Кыр-Килде наръ-ташь, гора бл. Судака 137.
- Керманъ, слово часто встрѣ-Килсемечитъ, дер. 15.
- чаемое въ названіяхъ Кильса-Бурунъ, на Зап. сто- ронѣ Меганама 14.
- Кермень, Калмыцкое назва- Кильсе по Тат., Келисса по Тур., т. е. церковь 13, 14.
- ніе Черкаска, пр. 8.
- Кермень, см. Керманъ. Кильсе-Бурунъ (церковный мысъ), скала, на СЗ. отъ Мниатки 14.
- Керменъ, укр. придер. Кер- менчикъ 243, 300—301.
- Керменъ-Кал, укрѣпл. выше Кильсе-Кал, см. Алма-Кал.
- Кууша 5, 297—300; планъ Киммерійскій города (Kimmerion polis, Kimmerium) 106; пр. 153.
- Керменчикъ, на Качъ, бл. дер. Хоткаръ 5, 398.
- Киммерійскій проливъ (устіе Азовскаго моря) 121.
- Керменчикъ, укрѣпл. близъ Сивасрополя 5, 295, 327.
- Книа, Книананъ-Кал, слѣды укрѣпл. 297.
- Керменчикъ, дер. 59 пр. 329.
- Керменше, см. Кырмачи, у-Киргя Исакъ; одинъ изъ послѣднихъ жителей Мангуна 290.
- 2 лем. 5.
- Keroua (Херсонъ) 230.
- Киррала Св. 283.
- Керчь 38; пр. 148, 329.
- Керчь поступила во власть Киррала Монахъ, подписываеъ дѣянія 7-го вселенскаго Собора за Еп. Готескаго Никиту 63; пр. 86, 93.
- Керченскій проливъ, см. Во-скоря.
- Керченскій проливъ, см. Во-скоря.
- Кёслеве (Евпаторія), при-Керилловская (Судацкая) о-ва Херсонгоу пр. 306. крѣпость 126.

- Киркель 311; пр. 451; см. востополемъ и Керчью 93; Кыркорь. пр. 61, 62.
- Киркельскій Ханъ 310. Климентъ Св. † 100 г. 250; пр. 338, 449.
- Киркельскіе Татары 310.
- Киркеръ или Киркеры 313; Калсса-Джами, въ Константинополѣ, гдѣ погребались пр. 458; см. Кыркорь. Цари Византійскіе 15.
- Kirkiel, пр. 397 и Kirkjel, пр. 450; см. Кыркорь. Княтовы, пр. 432.
- Киркиненсъ, см. Кякиненсъ; Коджасала (правильнѣе Ходжасала), дер. 77, 279; встрѣчается и подъ названіемъ этого названія 203; пр. 454.
- Киркорь 315, см. Кыркорь. Бугазъ-Сала 270, 282; пр. 402.
- Киркьеръ 309, см. Кыркорь.
- Кирмаше, см. Кырмачи. Кодишь Георгій, Визант. писатель XV в. 42, 151, 154; пр. 56, 88, 96, 301.
- Кискуле, см. Кызь-Кулле.
- Кискулеси (Кызь - Кулеси, т. е. двичья башня), бл. Козь, дер., 10, 26, 78, 108, 247. Черкесъ-Кермена 254. Козь, Половецкое имя 100; значение этого слова, пр. 161.
- Кіевъ (Магромавъ или Манкирменъ) 352—354.
- Кіивъ-Атлама, мысъ бл. Феодосіи 225. Козарія (Chozagia), пр. 61. Страны съ нею граничащія кому достаются въ удѣлъ 223; пр. 323. Паденіе Козарской державы въ 1016 г. 216; пр. 315.
- Chirgma (Кирмія, Старый Крымъ) 342.
- Кіурсуъ (Гурзуъ) 177; пр. 269.
- Клапротъ (Julius v. Klapproth), Козары, Каганъ ихъ въ 702 ориенталистъ † 1835 г. пр. 18, 112, 508. году, отдаетъ сестру свою Теодору за сосланнаго въ Крымъ Юстиніана II. 59; пр. 80. Начальники крепостей просятъ у нихъ помощи въ 708 году 88. Приближеніе ихъ спасаетъ Херсонъ 89; пр. 128. Отъ нихъ отдѣлились Кавары, пр. 367; они покоряютъ Мангуль (?) 261.
- Кларке (Clarke, Клеркъ) Кембриджскій Профессоръ, 171, 177, 212, 240, 250, 317; пр. 38, 199, 254, 259, 347, 355, 364, 398, 470.
- Клеманъ (Nikolaus Ernst Kleemann), купецъ бывшій въ Крыму, въ 1769 г., пр. 498, 516.
- Клеси, см. Кильсе. Козачья бухта 250, 255.
- Климаты, Klimata, или укрупленія Климатовъ (Κλίματα τῶν κλιμάτων), между Козень Θ. А. его замѣчанія о Черкесъ-Керменѣ 255—258; пр. 372.

- Козія (?) 110. 59, 61, 62, 129, 143, 155, 333,
 Козловъ, см. Евпаторія. 367, 519.
- Колодезь Иккерманскій, пр. Константинъ Великій, Имп. 354; Черкесь - Керменскій († 337 г.) 13, 51, 65; пр. 259; пр. 375; Св. Анастасіа 307. 143, 333.
- Козма Атикъ, Патріархъ 69. Константинъ Копронимъ, Виз. Имп. † 775 г. 66; жена на дочери Корчемскаго Царя, Иринъ 129.
- Козрувъ (Гурзувъ) 177. Константинъ Палеологъ получаетъ отъ отца своего Имп. Мануила († 1426 г.) въ удѣлъ Черногорскія страны, граничащія съ Козарією 93 и 94, 223, 238. Онъ едвали самъ когда либо былъ въ Крыму 94; ему уступается Востица, пр. 136. Владѣетъ Пелопоннесомъ въ 1444 г. Поступаетъ на Царство и лишается жизни при взятіи Турками Константинополя въ 1453 г. 93 и д.; сл. пр. 273, 323.
- Койчу, Шабстай, одинъ изъ послѣднихъ жителей Мангупа 290. Константинъ, Еп. Сурожскій, въ X в. 130.
- Кокъ-Агачимъ-Кезы, ур. 137, 138. Константина и Елены Монастырь, при горѣ Людагъ 170; пр. 257; церковь въ Мангупѣ 280.
- Кокагачъ, бывшая деревня 76. Константиъ, Архіерей и настоятель Готѣимъ въ 1587 г. 42, 69.
- Сосаіа, гора 186. Констанцій Импер., будучи полководцемъ Діоклетіана, въ 304 г. побуждаетъ Херсонцевъ завладѣть Воспоромъ (Пантикапеею), пр. 143.
- Кокъ-Асанъ-Богазъ 140, 337. Кокія Каябашъ (начало скалы Кокія) 209. Кокіале (Кокія), пр. 302. Кокія Богазъ 208. Кокія Исаръ, укрѣпл. 204, 205; пр. 305. Коккозь, дер. 77. Кокось, см. Хозм. Коктіа, 210; см. Кокія.] Контарина Амвросій, Посолъ Венеціанской республики
- Коклузь, дер. 77. Коклузь, дер. 77. Колумбагіа, пр. 441. Команы (Поповцы), по прибытіи въ Крымъ Татаръ толпами бѣжать за горы и пожираютъ другъ друга 80; пр. 112; с. 49; пр. 58; Джалита, мѣсто ими обитаемое 101; пр. 151. Комосарія, Царица, пр. 189. Конечи, дер. 351. Константинъ Архіеп. Готѣскій въ 1147 и 1156 г. 69. Константинъ Багрянородный Имп. и писатель Византийскій X в. 49, 107; пр.

- въ 1474 г. 313, 353, 354; Крестовосцы; въ Констан-
 пр. 526. тинополѣ, въ 1204 г. 91.
- Копекъ-Богазъ-Сохахъ, тро- Крикьеръ 314; см. Кыркюръ.
 па на Яйлу, пр. 299; Кришанда (Crimesda, Старый
 Корбеклы, дер. 78, 145; пр. Крымъ) 343, 345.
 340. Крыши, пр. Азовск. моря 339.
- Сог соу (чит. Gogsou) — Сгитим (Старый Крымъ) 343.
 Орианда (?), пр. 287. Криксъ (Сгиръ), спутникъ
 Коросанъ (Цеметъ) 360. Кларка 171; пр. 259.
- Корсуль (древній Херсонъ) Кriu - Метопонъ (бараний
 230; пр. 70, 332, 337, 479. лобъ), гора и мысъ 168;
 пр. 2.
- Корсунская страна, пр. 337. Кроаты (Жорваты) 265.
- Корсунское письмо (живо- Крузе (Chr. Kruse) † 1827 г.
 писъ) 40, 292; пр. 54. 221, 311; пр. 322, 397, 417.
- Корсуляне ловятъ рыбу въ Кгушмисен (?); пр. 268.
 устьи Дивпра, пр. 337. Крымъ-Гирей, Султанъ А-
 лександръ Ив. (прежнее
 его Магомеданское назва-
 ние было Катя Гирей), пр.
 49, 484.
- Корчемскій (Керченскій) Крымскій замокъ (Старый
 Царь, или Каганъ 129; пр. Крымъ) 345.
201. Кословія (Евпаторія), пр. 355.
- Копсель, ур. въ Токлаукской Косрувъ (Гурзувъ) 177. Ксено+онтовъ стадіи, пр. 246.
- округъ; Церковь 19. Костель (Кастель), на Тар- Ктенось (Инкерманъ?), пр.
 Соловія (Евпаторія), пр. 355. ханскомъ Кутъ 349. 362.
- Косрувъ (Гурзувъ) 177. Ктенунтскій (Инкерманскій)
 Костель (Кастель), на Тар- Ктенунтскій заливъ 212.
 ханскомъ Кутъ 349. 305.
- Кошъ - Дерменъ, мельницы Куиннаръ-Кая, скала на Ка-
 да), см. Учачъ-су 187. раби-Яйла 142.
- Кремасто-Неро (висячая во- Куле, см. Кулле.
 да), см. Учачъ-су 187. Кременчикъ (вмѣсто Кер-
 менчикъ), пр. 8. Кулле (т. е. башня) 6.
- Кременчукъ, происхожденіе Кулле или Сюрренская баш-
 названія, пр. 8. ня, при р. Бельбекъ 6, 43,
 44, 291—295.
- Кремль или Кремникъ, про- Кремль или Кремникъ, про-
 мсхожденіе названія, пр. 8. Синабулиенскія еселеа (Вала-
 клавская Лат. Церковь),
 Кремукъ, страна, пр. 505. пр. 330.
- Кремулъ (Сгемитъ—Старый Кундуравъ Мангутъ, Тата-
 Крымъ) 343, 345; пр. 463. ры, пр. 396.
- Крестъ; водруженіе онаго на Южномъ берегу 196; сл. Курасанта (Гурзувъ) 177;
 пр. 292. пр. 270.

- Курзувъ (Гурзувъ) 177. орда; съ согласія ея Хана Южный берегъ переходитъ
 Курляндское Общество Литературы и Художествъ, во власть Денушевцевъ 82.
 пр. 307. Кыркъ, что значить, пр. 454.
 Куру-Езень, дер. 78, 150; пр. 236, 247. Кыркъ (Курк), пр. 450; см. Кыркоръ.
 Кутлакы, дер. 78, 111, 112, 137; пр. 219, 247. Кыркъ-Азизъ (40 святыхъ) 351.
 Кутлугъ-Бегъ (или Тамиръ Киркоръ (Чулутъ Кале) 29, Кутлукъ и Т. Кутлукъ) 85, 260, 342, 346; пр. 379. 309 и д. Вышестопре-
 Куторта Ст. Сем. 188; пр. 285. биваніемъ Крымскихъ Ха- новъ 311. Вироятное про-
 Кутголей (Кутлубей или Кутлугъ-бегъ?) 260. исхожденіе, пр. 454.
 Кутузовъ (Кн. Мих. Лар. Голенищевъ-) Смоленскій 157. Кыркъ-Яланъ (Сороколунъ) пр. 454.
 Кутузовскій фонтанъ (по Тат. Сунгу-су) 158. Кырманъ, см. Керманъ.
 Кутургуръ въ Иллриѣ 52. Кырмачи, деревни, пр. 8.
 Куумъ (или Хуумъ), дер. 78, 166, 173, 297, 298. Кытуръ Жауъ, ур. 141.
 Кучка, дер. 76. Кючюкъ Езенбашъ, дер. 77.
 Кушелевъ Безбородко, Графъ А. Г., пр. 486. Кючюкъ Езень, дер. 78, 150; пр. 246.
 Кушниковъ 159. Кючюкъ-Исаръ, укрѣп. на мѣднень отъ Киккиенса 293 и д.
 Кушъ-Кал, или Тырки, ур. на Яйгъ 142. Кючюкъ - Кайнарджинскій миръ 1774 г. конитъ, объявлется независимость Крыма отъ Порты 73, 100, 157.
 Кызъ - Керменъ, укрѣп. 5, 243, 247; пр. 361. Кючюкъ Кастель, или про- сто Кастель, гора и укр. въ Бююкъ Ламб. округѣ 3, 159.
 Кызъ-Кулле (двѣцѣль башня), въ Судакѣ 125, 137. Кючюкъ Кельшегуръ, дер. 15.
 Кызылъ Кал, скала на Ка- раби-Яйгъ 142. Кючюкъ-Кой, дер. 76.
 Кызылъ-Кал, скала близъ дер. Уркусты 245. Кючюкъ Ламбатъ, дер. 2, 75, 158, 165, 166; пр. 247.
 Кызылъ-Ташъ, дер. 75, 166; что значить названіе, пр. 260. Кючюкъ-Мискомъ, дер. 76, 208; пр. 305.
 Кызылташское укрѣп. 172. Кючюкъ Сойранъ, дер. 291.
 Кызъ Копыръ 307. Кычакская (Монгольская) Кючюкъ Янкой, дер. 78.

- Л.
- Лаваль, Графиня, пр. 137.
- Lavia, мысъ, пр. 331.
- Лагира Птоломеева, почитае-
мал Судакомъ 134.
- Лазницкій, пр. 390.
- Лаја, мысъ, пр. 331.
- Лака, Греч. дер. 78; пр. 329.
- Ламбать, древній Лампасъ
1, 163; пр. 2.
- Лампадъ (*Λαμπάδς*), Греч.
поселеніе на Ю. берегу
1, 163; пр. 2, 279; сл.
пр. 248.
- Ланга, Балка, по коей те-
четъ р. Алсу, пр. 359.
- Ласпи, разор. Греч. дер. 76,
125, 225. Гробница при
оной 25.
- Lasta (Алушта), 156; пр. 151.
- Ласпи, Фельдмаршалъ 338.
- Латинскіе Императоры на
престолѣ Византійскомъ 91.
- Латинскіе Епископы въ Су-
дакъ 134 и д.
- Лебада (Lebadhamli Lebadah,
Ламбать) пр. 151, 279.
- Лебеда (Lebedha, Ламбать)
184; пр. 277.
- Левъ Исаврянинъ, Виз. Имп.
† 741 г. 66, 129.
- Левъ Философъ, Виз. Имп.
† 911 г. 64, 132; пр. 301.
- Порядокъ Епархій имъ вве-
денный, пр. 88.
- Левъ IV, Имп. Виз. по
прозванію Козаръ, пр. 201.
- Левъ, Еп. Херсонскій, въ
XIII в. 233.
- Левкополь 345.
- Ледебуръ (С. F. v. Ledebour),
путешественникъ по Ал-
таю, пр. 236.
- Le Quien, Mich., пис. † 1733
г. 65, 66, 129, 131, 132,
135, 232, 233; пр. 79, 208,
217, 330, 346.
- Ленкъ (хромый) 147; пр.
250.
- Лепехинъ, Ив. Ив., Академикъ
† 1802 г., пр. 46.
- Лербергъ (A. C. Lehrberg)
Историкъ † 1813 г., пр.
15, 129.
- Legise, мѣстечко къ В. отъ
Генуи 176.
- Леркарм (Жю+редо-), Ге-
нуэскій консулъ въ Тео-
досіи, пр. 199.
- Леунклавій (Jo. Leunclavius,
собственно Löwenklau)
писатель † 1693 г.; пр. 95,
202—205, 301.
- Ливада, по Тат. Чамръ, пр.
436.
- Лиманъ Бурунъ (мысъ при-
стани), или Утеки-Бурунъ,
средняя изъ оконечностей
Ай-Тодорскаго мыса 191.
- Лиманъ-Кая или Кауша-Кая,
скала Лименская 200.
- Лимена, дер. 76, 202; пр. 298.
- Лимена-Богазъ, пр. 299.
- Лимена - Кале, Лименское
укрѣпл. 192, 196, 198—202.
- Изображеніе онаго 199.
- Лименскіе Татары 202.
- Лоја, мысъ, пр. 331.
- Ломеллино, Карлъ 223; пр.
314, 324.
- Лонгинъ, Еп. Херсонскій,
въ V в. 232.

- Лота, мысъ, пр. 331.
 Lota, мысъ, пр. 331.
 Lotedogo, см. Теодоро.
 Лудовикъ IX. Кор Французскій, посылаетъ Рубруквиса къ Татарамъ 46.
 Лудовикъ, Лат. Еп. въ Су-дакъ, въ XV в. 135.
 Лука Хризвергъ, Патріархъ Комстантиноп. въ XIII в. 131.
 Lusca (Алушта) 157.
 Lusta (Алушта) 156, 157; пр. 151.
 Lustia (Алушта) 156.
 Lusto (Алушта) 157.
 Lustra (Алушта) 156.
 Лѣтосчисленія: Армянское 27; пр. 40; Еврейское пр. 43.
- М**
- Мавронъ Кастронъ, см. Ка-расубазаръ 4, 337, 338.
 Магабелъ или Мугабели, ур. при дер. Бююкъ Ламбатъ, 163.
 Магарачъ, ур. гдѣ прежде была Греч. деревня 179.
 Магарашъ, дер. 76.
 Магометь VIII (Мухаммедъ II?), беретъ Мангушъ, пр. 382.
 Маграманъ (Кіевъ), 352.
 Магроби, см. Ибъ Самдъ М.
 Маджаръ, городъ въ 1266 г. отдается Орманъ Тимуру, пр. 508.
 Madschil, скала, пр. 157.
 Макрытъ, бывшая дер. 78.
 Мальцовъ, пр. 296.
 Манаева Могла, пр. 119.
- Мамай, Темникъ, отымаетъ у Генуэзцевъ 18 селеній, которыми они завладѣли въ 1365 г. 84, 116, 342; пр. 119. Власть его разрушена въ 1380 г. пр. 119.
 Мамакъ, бывший сельскимъ правителемъ близъ Тео-досіи, пр. 199.
 Мануть-Султанъ, или Ма-мутъ Султанъ, дер. 355, 336.
 Мангатъ (Ногайскіе Татары) пр. 396.
 Мангерменъ (или Манкер-менъ) 352.
 Мангу-Тимуръ, Ханъ Кып-чакскій (съ 1266 по 1282 годъ) 339.
 Mangout, пр. 362.
 Мангубъ 268.
 Мангушъ (Мангушъ-Кале) 6, 221, 243, 261 — 291, 292, 295, 322; пр. 74, 361, 448
 Столица Готейи (?) 261; сл. 292. Въ немъ, по мнѣнію Тунмана, уже въ 754 году находился Епископъ 261. Въ немъ имѣли пребываніе Греческіе вельможи, род-ственники Императоровъ 96. Взятъ Турками въ 1475 году 80. Главное мѣсто кадылыка, состоявшаго изъ 91 селенія 75, 78, 289; пр. 105, 110. Мангунскіе Князья (Греки) отпращиваются въ Россію послани 96, 97, 283. Когда разрушенъ 279. Опустѣлъ 290. Прижърные планы Мангуна 276, 278.

- Мангунскіє владѣльцы, Готы 263; пр. 382; они были Греки Царской крови 280; пр. 382.
- Мангупскій Каддыкъ 75 — 78, 158; пр. 105, 110.
- Мангутъ, собственное имя у Калмыковъ, пр. 396.
- Manguth (Мангутъ) 267.
- Мангутское (Готское?) Кня-женіе: 237.
- Mangutum (Мангутъ) 266, 267.
- Мангу Ханъ 46.
- Мангушь, дер. 78, 319; была обитана Греками 100; пр. 350.
- Мансар (Мангутъ) 267; пр. 350.
- Мандкермень или Мангермень 352; пр. 396.
- Манкирмень (Кіевъ) 352 и д.; пр. 525.
- Mankioub (Мангутъ), пр. 396.
- Manseor (Мангутъ), 267.
- Мансориа (Мансориа) 266, 267, 280; пр. 379.
- Манкубъ 268.
- Манкуръ (Mancur) 266; пр. 361, 362, 382, 429.
- Маннертъ (Konrad Mannert), Географъ, пр. 25.
- Манси, писатель, пр. 202.
- Мансуровы, пр. 432.
- Мануэль Комнинъ, Виз. Имп. † 1180 г. 88.
- Мануэль Палеологъ, Виз. Имп. † 1425 г., отдалъ Криму скія владѣнія 4-му сыну Махамль-Евезъ, р. 112 своему Константину 93, Махульдуръ, дер. 223; прочіе его сыновья Мачисала, дер. 78; что получаютъ, пр. 135; сынъ его Іоаннъ, женатый на Великой Князѣ Русской 282.
- Мануэль, племянникъ Эо-дорита (Кемала), бывшего Кнзя Мангутскаго 265.
- Манштейнъ, писатель; пр. 495, 502.
- Mangutium (Мангутъ) 267.
- Марзы (Mars), народъ, пр. 82.
- Маріанполь (князь Мариуполь), пр. 57.
- Маріанополь, предѣстіе Бахчисарая, этого названіе Греки, около 1760 г., перенесли на берега Азовскаго моря 160; пр. 87, 146.
- Марупоуль, городъ, происхожденіе названія 100; пр. 148.
- Маркосовъ, см. Петръ.
- Маркуръ, дер. 77.
- Мармара, бывшая деревня 76.
- Марсанда, дер. 76.
- Марта, долина в рѣкѣ 299.
- Марціанская дача 78.
- Martinez ex Messina, сочинитель геогр. карты 157.
- Мастриада (Анастрисъ) 67.
- Матвѣй Мѣховскій (или Матвѣй Мѣхова; Maciejewicz Michow), Краковскій Кано-никъ. † 1523 г. 262, 266; пр. 382.
- Матрега, Матрека или Матрига (Вамаль) 183.
- Мауреръ (Jas; Mauger), жи-вописецъ 201.
- Махаль-Евезъ, р. 112.
- Махульдуръ, дер. 223; прочіе его сыновья Мачисала, дер. 78;

- Маганомъ (Бююкъ Сыртъ или Милетцы, пр. 486.
Консель-Сыртъ), гора и МиллРимская (mille passuum),
мысь 14. величина оной, пр. 278.
- Мегаре или Могара (пещера) Мингунскій (Малгунскій)
236; пр. 351. Князь 284.
- Megarise (Мегариче), прежнее Мирза Каземъ - Бекъ, см.
название стараго Херсона Каземъ - Бекъ.
230, 236. Митридатъ (правильнѣе Ми-
ерадатъ) Евпаторъ, Царь
Медвѣдь-гора (Аюдагъ) 167. Понтійскій † 64 г. до Р. Х.
- Мезардыкъ (т. е. кладбище), отъ слова Мезаръ, знакъ,
могила, пр. 46. 211, 237, 318, 326, 327;
пр. 49, 152.
- Меганоме, мѣсто (?), пр. 151. Митрофанъ Кизицкій, Па-
Мейданъ т. е. площадь 7; триархъ Константиноп. въ
М. Элтигенскій 109. XV в. 233.
- Мейеръ (С. А. Meyer), путеш. Михаилъ III, Имп. † 867 г.
по Алтаю, пр. 236. 233.
- Мелетій, Митроп. Аѳонскій, Михаилъ (Michelo или Mi-
землеописатель † 1714 г. chalo) Литовець (иногда
106, 210, 231, 264, 334; называемый и Михалому-
пр. 306, 330, 341, 383, 493. сомъ) 266, 316, 344; пр.
390.
- Менаандръ Протекторъ, Виз. Михаилъ Окситъ, Патриархъ,
писатель VI в., пр. 333. въ 1143 г. 68.
- Менгли-Гирей, Ханъ † 1515 г. Михаилъ (Mich. de Rentel
287, 288, 312, 313, 342, или Rentelen), Балаклавскій
343, 349; пр. 427, 428, 455, Лат. Еписк. въ XV в. 227.
- 456, 520.
- Меотическое (Азовское) озеро Михаилъ Ярославичъ Твер-
или болото (λίμνη), назы- ской, Князь, † 1318 г.
ваемое моремъ 56; пр. 61. 121.
- Мердвень (la Scala; лѣстни- Михаилъ Оед. Царь, пр. 394.
ца), дорога на Яйлу 204, Michou, см. Матвѣй Махов-
206. скій.
- Мердвеньское укрѣпл. (И- Миэссисъ - Богазъ - Сохакъ,
саръ-Кая) 204, 207. тропа на Яйлу, пр. 299.
- Меркаторъ, географъ, пр. 213. Мицлеръ (Laug. Mizlerus de
Мерлины, пр. 432. Kolof), пр. 382.
- Метерха (Тмутороканъ, Та- Могила, близъ Симферополя,
манъ) 184, 185; пр. 277. обысканная Г-мъ Дюбуа
Меоодій Св. 233. 331 и д.
- Mihalo или Michalo, см. Ми- Могила Мамаева, пр. 119.
ханъ Литовець.

- Моголы, или Монголы 359; Мстиславъ Владимировичъ, пр. 510. Князь Тмутороканскій 217.
- Модуарій, Діаконъ (ок. 400 г.), Мугабели, ур., см. Магабелъ. пр. 82. Мудьюжскій островъ (Mudjush), пр. 15.
- Моздокъ, пр. 18. Музей Одесскій, пр. 49.
- Молочныя воды 286. Монастырь, такъ Татары Муксомъ, остр., пр. 15. вообще называютъ церкви Муравьевъ - Апостолъ Ив. и развалины оныхъ 12. О Мать. 159, 168, 212, 234, правописаніи этого слова, 235, 275, 277, 279; пр. 294. пр. 19. 384, 496.
- Монастыри и Церкви могли Муратъ-Мурза (Аргинскій) служить военными пунктами 61. 142; пр. 222.
- Монастырь Бурунъ, см. До- Муратори (Lud. Ant. Muga- какнали Топрахъ 191. logi), писатель † 1750 г. пр. 183.
- Монастырь, Успенскій, бл. Муртаза (или Муртоза), Бакчисарая, 505. Ханъ Золотой орды, пр. 456.
- Монетные дворы: Старо- Мухалатка, дер. 76, 198, Крымскій 341, Эски-Са- 206, 207.
- райскій (?) 336, Θεодосій- Мухаммедъ II, Тур. Султанъ скій 337. † 1481 г. Разрушаетъ Тра- пеунтскую Имперію въ 1462 г. пр. 144. Береть Кафу и Мангушъ въ 1475 г. 263.
- Монеты, старѣйшія: Старо- Крымскія (1284 г.) 341, 1462 г. пр. 144. Береть 350 и д.; Бакчисарайская Кафу и Мангушъ въ 1475 (1652 г.), пр. 516; Θεодо- сійская (Кафинская или Мухаммедъ-Гирей, Ханъ съ Кефайская 1782 г.), пр. 499. 1654 г. 321.
- Монгопскій Ханъ 310. Мухановъ П. А., пр. 458.
- Монганай, лощина 351. Мухинъ, Генераль-Маіоръ и его карта Крыма (упом. во многихъ мѣстахъ).
- Монтандонъ (С. Н. Montandon) 144, 187, 225, 260; пр. 226, 256, 283, 284, 293, 305, 377, 440. Мшатка или Пшатка, дер. 76, 190, 205.
- Монферратскій Маркизъ, пр. 134. Мыльная глина 246. Мысхоръ, дер. 76, 194.
- Морозовъ Ив., Посолъ ВК. Мытарь Ханскій въ Кафу 83. Василия 285. Мѣстныхъ историческихъ извѣстій важность 92.
- Мортхай Султанскій, Ка- Мюллеръ (Gerh. Friedr. Müll- раинскій Раввинъ 290; пр. 43. † 1783 г., пр. 146, 147, 176, 237, 394.

Мяшковскій, см. Сигизмундъ. Назиръ - эдъ - динъ Магмудъ
Туктамышъ, см. Тохта-
мышъ.

Н.

Наби, Команскій городъ, на Наковальня, изображенная
предѣлахъ Россіи, пр. 151. на могилѣ 24.

Ногайлы Оглу Оба, возвы. Нарышкины, пр. 432.

шенность близъ Старога Неаполя, укрѣпл. близъ Сми-
Крыма 346. ферополя (Керменчикъ) 30.

Нагой Аванасій, Посоль 286; 105, 326, 327, 334; пр. 493.
пр. 471. Неарховы стади, пр. 246.

Наггориі (крѣп. Св. Прокла) Недѣля (Воскресенье), пр. 99.
161. Некропильи, заливъ при устьи

Надгробныхъ плитъ величи- Дѣвпра; пр. 61, 244, 463.
на 26. Ненекеджанъ Ханымъ, дочь

Надпись Греческая, старѣй- Тохтамышъ-Хана †1437—8
шая Христ. время въ г., 311; пр. 452.

Крыму 819 г. 70, 71; гдѣ Неокастронъ, въ Пелопонни-
изсѣчена 72. сѣ, пр. 273.

Надпись Греч. въ дер. Соб- Нергель, Халдейское Боже-
ль (Искерманская) 218. ство, пр. 189.

Надписи въ церквахъ 16, 41, Неронъ, Римск. Имп. † 68 г.
69. 330.

Надписи Армянскія 20, 27, Niggori.ia (Nesgoru.ia), пр. 244.
28; Греческія 21, 22, 94, Niggorolis (Некропильи); пр.
96, 218, 327, 329; пр. 488; 463.

Генуэзскія 126—128; Ев- Никейскій 2-й, или 7-й Все-
рейскія (Караманскія), пр. ленскій соборъ 787 г. 63,
48; Татарскія 31. 123.

Надписи Судацкой крѣпости Никейское Царство 91.

(Латинскія, сред. врем.) 117, Никита, Еп. Готескій въ 787 г.
125, 126 и д.; пр. 172, 195. 63, 67.

Надписи Генуэзскія, Крым- Никита, дер. 76, 175, 179.
скія, въ Павловскѣ (Да- Никита Св., ученикъ Тео-
тинскія, средн. врем.), пр. фила (Ульфия) Еп. Готе-
199. скаго 65.

Надписи на гробницахъ 22. Никитскій мысъ 178, 192; у-

Надпись называемая Френк- крѣпл. на ономъ (Руско-
скою 22. филь-Кале) 133, 172, 177—

Надписи неразобранныя на 179.

Біасалаской гробницѣ, пр. Никифоръ, Визант. писатель
33; на гробницѣ при Эвек- † 828 г. 63; пр. 77, 79, 80,
дикозъ, 34; пр. 46. 124, 125, 127.

- Никиторовъ, Землемѣръ 214. Олеарій, Адамъ, писатель
 Николай I, Папа † 867 г. 233. XVII в. 350; пр. 524.
 Николай III. Патріархъ Кон-Олизаръ, Грачъ, пр. 30.
 стантиноп. (между 1084 и Олимпіада, Діакоонисса въ
 1111 г.) 130. конецъ IV и нач. V в. 65;
 Никоновъ списокъ Русской пр. 82.
 летописи; пр. 186, 418. Оловоль, см. Головоль.
 Никопольскъ 309. Олтари съ 2 дверьми, пр. 28.
 Nisorola (Nesgorula), при вст-Ольвія, Греч. поселеніе 328,
 токъ Днѣпра; пр. 244. краткая исторія оной, пр.
 Ниташъ, море, пр. 168. 486.
 Никонтъ, Патріархъ XV в. Ольгердъ 310.
 134. Ольдекопъ Е. И., пр. 46.
 Новая-земля, пр. 15. Omeldes, пр. 465.
 Ногайскія гробницы, съ изо-Ондрѣтъ Ливанъ, пр. 480.
 браженіями 24. Оръ (Перекопъ), пр. 493, 521.
 Норовъ Авр. Серг., путеше-Оршова, пр. 16.
 ственникъ по Вост. стра-Опукъ, гора 106; пр. 153.
 намъ; пр. 20. Опукскій мысъ, пр. 333.
 Ноткеръ (Notkerus), писатель Оранъ-Тимуръ, сынъ Тукай
 † 1022 г.; пр. 99. Тимура, во второй полов.
 Нубійскій Географъ, см. И- XIII в. 339 и д.
 дрикс. Орианда 181, 189 и 190, 192.
 Нуширванъ (Хозрой I), Царъ Орловъ Чесменскій, Грачъ,
 Персидскій, царствов. съ пр. 329.
 531—579 г. (такъ) 53; пр. Орта-Каралесъ, дер. 247.
 183.
 Нѣмецкій языкъ, употр. въ Орта-Кулле, башня въ Алуш-
 Крыму Готами, 85, 382. ть 155.
 О. Орталанъ, дер. которая бы-
 ла обитаема Греками 100.
 Обелискъ, см. Столбъ. Оslam Sultan, пр. 465.
 Обронная работа (relief) 36. Остроготамъ 263, пр. 382.
 Одальаръ, ур. при горѣ Аю-Отаръ-Кой, дер. 77.
 дагъ, пр. 258. Отарчикъ, дер. 279.
 Одетшель, дер. 39.
 Одерико (Gasparo Luigi Ode-Откупщачи дами у Татаръ,
 gisio), Итал. писатель XVIII пр. 103.
 в. 81; пр. 113, 169 172, 173; Оттонъ, Король Греч., пр. 273.
 полное заглавіе его сочи-Отузъ, дер. на берегу Черн.
 ненія, пр. 63. моря 11, 20, 182; пр. 50,
 247.
 Одиблякъ, Царь 121.

- Отузское укрѣпленіе 79, 101; планъ онаго 102.
- II.
- Павель, Еп. Херсонскій, въ IX в. 233.
- Павзаніевы стадіи, пр. 246.
- Paгropol (крѣпость Св. Про-кла) 161.
- Палакъ, сынъ Царя Скилура 213, 318, 327, 328.
- Палакионъ (Балаклава), укр. 105, 210, 211, 326; пр. 49, 306, 307.
- Паламитская ересь 133.
- Паланка, что значить, пр. 520.
- Палатъ-гора (Чатырдагъ) 318.
- Палекуръ, бугоръ, въ Марсандской дачѣ 181.
- Палеокастронъ 180, пр. 273, см. Паликастеръ; на островѣ Лемносъ и на Гелликонѣ, пр. 273.
- Палеоклиси, см. Паликлици.
- Палеологиня 221.
- Паликастеръ, укрѣпл. въ Никитской окр. 4, 151, 178, 179—181, 185, 192.
- Паликлици (Палеоклици или Палеоклиси), ур. въ Бююкъ Ламб. окр. 14.
- Палласъ (Peter Simon Pallas) Академикъ, † 1811 г. 74, 80, 139, 157, 171, 175, 176, 177, 182, 197, 200, 210, 212, 227, 228, 230, 235, 239, 247, 250, 259, 275, 324, 336, 351; пр. 39, 44—46, 84, 104, 107, 233, 236, 246, 257, 287, 289, 294, 295, 298, 299, 307, 310, 354, 361, 363, 367, 452, 496; первенствующій писатель о Крымѣ 171; его слова о Мангуль 270—275.
- Панагія (церковь) 9; пр. 227.
- Панаретъ (Michael Panaretos), дѣисписатель Трапезунтскій 91.
- Paпгropoli, Paпгropolli или Paпгropulle (Ай-Брокуль, крѣпость Св. Прокула) 161.
- Панеа, нижнее изъ Лименскихъ укрѣпленій 200.
- Паппонія, пр. 382.
- Пантикапея (Воспоръ, Керчь) городъ, пр. 69; въ немъ дѣлались вазы на манеръ Этрусскихъ 333.
- Панютииъ Мее. Петр. 247.
- Паназыъ Баиръ, яръ 319.
- Парагильмень, гора близъ Бююкъ Ламбата 163.
- Параланыкъ-Кая, ур. бл. пути изъ Коза въ Токлукъ, пр. 46.
- Paratthalassia*, берегъ, вѣроятно Южный 93.
- Парротъ (Fr. Parrot), путешественникъ, пр. 234.
- Партеникъ и Партанитъ, чт. Партенитъ, пр. 279.
- Партенитъ, дер. 75, 166, 167, 168, 172; мѣсто рожденія Св. Іоанна, Еп. Готескаго 66, 165; пр. 92.
- Парутина (Ильинское), село, пр. 487.
- Пареешій, Митроп. Готеи и Качы, въ 1721 г. 69.
- Паукеръ (Georg Paucker), пр. 246.

- Пахкалинъ-Хамсы, ур., пр. 224. воевода, назначается правителемъ Херсона, послѣ 835 года, пр. 129.
- Пейссонель, Франц. Консулъ въ полов. XVIII в.; былъ Печеньги (Patzinacitae), пр. 61. въ Крыму въ 1753 году, Пимень, Митроп. въ XIV в. пр. 110; ссылки на его соч. 121. 28, 177, 336; пр. 41, 103, Пиннеръ (Dr. M. Pinnet), пр. 105, 110, 498. 467.
- Пейтингерова карта 132. Пискаторъ (Фишеръ), пр. 339.
- Пелагосъ (Филегусъ), доли-Питани, городъ въ Эолиѣ, на 270. пр. 273.
- Пелакіа-Сохахъ, тропа на Пициганиева карта 1367 г. Яйлу, пр. 299. 156.
- Пенцель (A. J. Penzel), † 1819; Пиастеръ, монета 75. пр. 449. Плакія или Плація (Бала-клава) 214.
- Перекопъ (по Тат. Оръ); дре-вній Таѣръ 334, 349; пр. 493, 519, 522; чрезъ него (porta septentrionalis) Гот-ы вошли въ Крымъ 263; пр. 382. Приобрѣтенъ Тур-ками въ 1475 году 80. Плавны укрѣпленія, снятыя по приказанію Гр. М. С. Воронцова, пр. 149.
- Перекопскій, т. е. Ханъ Крым-скій 350. Placia (у Плиніа), Балаклава 214.
- Periphus anopuntі, пр. 334, 385. Плиній Римскій писатель † 80 г. по Р. X. 213, 230, 236; пр. 188, 334, 350; его стадіи, пр. 246.
- Перисадъ, Воспорскій владѣ-лецъ, пр. 189. Подать, съ какихъ мѣстъ предоставлялась въ пользу Хана, въ томъ случаѣ, когда Порта отъ него требова-ла болѣе 30,000 чел. вой-ска, пр. 103.
- Perfidema, мѣсто, пр. 151. Пети де Лакроа (Petis de la Sgoix), пр. 525. Pofesine или Polesene (изу-родованное Peninsula), пр. 337.
- Петръ I. Имп., пр. 237. Полябіевы стадіи, пр. 246.
- Петръ Куртенайскій, Графъ, коронованный Императо-ромъ; плѣненъ въ 1217 г., пр. 134. Поло Николай и Матвей, Ге-нец. Купцы, пр. 166.
- Петръ Маркосовъ, Архиман-дрить, по совету коего Армяне изъ Крыма пере-селяются на Донъ, пр. 102. Поло Марко-, Венец. Путе-шеств. второй полов. XIII в. 117, 135; пр. 174.
- Петровская слобода, бл. Сми-черополя 326. Петронъ, строитель Саркеля, Половецкій языкъ (принадл.

- къ Турецкимъ языкамъ) Пяльцы изображенныя на
147; пр. 231. гробницѣ 25.
- Половцы, см. Команы.
- Понедѣльникъ, т. е. первый Р.
день по Недѣли (послѣ Вос-
кресенья); въ старину на- Разисъ (Georges Rhasis). пр.
звался feria II, пр. 99. 351, 386.
- Порта (т. е. дверь), ур. 11, 12. Райнальдъ (Odoricus Raynal-
Portulan (описание приста- dus), пр. 217.
ней), пр. 153, 253. Рамузио (Battista Ramusio),
Посидей Посидеевъ сынъ, пр. Итал. писатель нач. XVII
488. в., пр. 174, 175.
- Посохъ (Тялкъ), изобр. на Рауль - Рошетъ (Raoul-Ro-
гробницѣ 25. chette) Франц. писатель,
Потемкинъ - Таврической, пр. 30, 318.
Князь, † 1791 г. 172, 348; Редуть (старое укрѣпленіе
пр. 40. къ Сѣверу отъ Зап. Бул-
ганака) 347, 348.
- Потемкинъ Полковн., пр. 31. Рейнегсъ (Dr. Jak. Reineggs)
Потоцкій, Графъ Ив. Ос. 161, Рейнегсъ † 1793 г., пр. 85, 367.
189; пр. 238, 290, 309.
- Прекопъ 493; см. Перекопъ. Рейске (Jo. Jac. Reiske), из-
Проконій, Визант. писатель датель Абульедова земле-
второй полов. VI в. 53, 61, описанія, пр. 6, 447.
66, 132, 147, 157; пр. 59, 65, Реканати (Recanati), Сена-
68, 71, 81, 84. торъ, пр. 131.
- Прокула (или Прокла) Свѣ- Реннелъ, Англ. писатель 164.
таго, крѣпость на Кастель Рентель (или Рентеленъ), см.
горъ 158. Михаиль.
- Протевонъ, выборныи началь- Риза (Шерифъ Мухаммедъ),
ники Херсона, подчиня- пр. 427, 459.
ются воеводамъ (Страти- Римлянами называютъ себя
гамъ) посылавшимся туда Ново-Греки, пр. 72
со временъ Имп. Θεοφιλά Римляне распространяють
(послѣ 835 года), пр. 129. власть свою на Ольвию, пр.
Псаэрианская или Готская 486; на Херсонисъ Таври-
секта (Аріане), пр. 90. ческій и на Воспоръ 333.
- Птоломей, Римск. землеопи- Римская (Византійская) Им-
сатель II в. по Р. X. 132, перія 56.
134, 263, 265; пр. 188. Римскія монеты, найденныя
Пуло, значеніе этого окон- бл. Смиропола 326, 329.
чанія въ названіяхъ, пр. 301. Ричардъ (Richardus), Лат.
Пшатка, см. Мшатка. Еп. въ Херсонѣ, XIV в. 253.

- Ріомъ (Фазисъ), р., пр. 188. Саарчи-эли, дер. 352.
- Ромъ, проведенный изъ Чер-Саблы, см. Собла.
- наго моря въ Азовское, пр. Саватка, дер. 76.
61. Савлухъ-су по Тат., Саглыкъ-
- Рогузъ-Дере, дръ, пр. 411. су по Тур. (не Салукъ су),
- Родось, островъ, и Родосскіе пр. 14.
- выходцы, поселившіеся Савлухъ-су Богазъ 298.
- близъ Смирнополя 329. Саганъ Кермъ (бѣлая стѣна),
- Розсошь, что значить, пр. названіе Китайской стѣны,
233. пр. 505.
- Роксаланы, народъ 327. Сагипъ-Гирей, бывший Царь
- Росъ (L. Rosz), пр. 273. Казанскій 224, 349; пр. 521.
- Рубруквисъ (Guillaume de Сандовъ сынъ, см. Ибнъ Са-
- Rubruquis), Монахъ, путе- идъ Магребі.
- шеств. XIII в. 46, 80, 81, Савпъ, см. Сагипъ.
- 114, 117, 124, 133, 230; пр. Савпъ (или Сагипъ) Гирей,
- 112, 193, 454. Ханъ Крымскій 315.
- Рукопись Сербская XIII вѣ- Сайдетъ, см. Саадетъ.
- ка, привезенная изъ Пале- Salatica, пр. 478 и Salaticum,
- стины А. С. Норовымъ, пр. пр. 462; см. Салачикъ.
20. Салачикъ, предметіе Бакчи-
- Руско+лея, гора 178. сарая, пр. 462, 478.
- Руско+улей, Руско+лея, Ус- Салгиръ, (по Тат. Салгыръ),
- кро+иль или Руско+иль- р. 243, 326, 334, 335, 336,
- Кале, слѣды древн. постро- пр. 494, 496, 517.
- екъ 132, 177—179, 192.
- Руско+улей, оврагъ 178. Салимшагъ Хандикеръ (Сул-
- Русусунъ-Обасы, ур. 150. танъ Селимъ), пр. 417.
- Русская рѣка (Flumen Rus- Салоники (Солунъ, Thessalo-
- siae), между Судакомъ и nica), городъ, пр. 134.
- Таманью (Керченскій про- Салтадія (Судакъ) 184; пр.
- ливъ?) 184, 185; пр. 277. 277.
- Русскій городъ, около Чер- Салтадія, рѣка орошающая
- наго моря, между Таманью Судацкую долину 185, пр.
- (Matercha) и Ютеромъ или 277.
- Бутеромъ (?) 185
- Русское (Черное) море, пр. Салушта (Алушта) 184, пр.
280. 277.
- Самаль-Кая, скала, на Кара-
- би-Яйдъ 142.
- С. Самла-Агачъ, см. Кара Ар-
- Саадетъ-Гирей, (или Сайдетъ дычь.
- Гирей) Ханъ 224, 314, 343. Самсунъ, городъ, пр. 168.

- Сансонъ , землеописатель Севастополь 38, 47, 228, 254.
XVII в. 106. Севастопольскихъ бухтъ ,
- Сапъ, что значить, пр. 473. карта, пр. 355.
- Сарай, на Волгѣ 260. Севриташь или Сююрташь,
- Сарамбашъ Керменъ (или дер. 478.
- С. Кале) 5, 243, 318, 319. Сеидъ - Ахмедъ, Ханъ Золо-
той орды, въ XV в. 345;
- Сарбей, балка 302. с. Ахметъ.
- Sarı Geymen, см. Сары-
Керманъ, пр. 339. Сейтакъ, сынъ Мамаковъ, пр.
199, 428.
- Саркель, крѣпость, постро-
енная Византіяцами въ 835 Selambesuz (Султанъ Селимъ?)
г. по просьбѣ Козаровъ, пр. 382.
- Саркерманъ, пр. 340; см. Са-
ры-Керманъ. Селимъ, Тур. Султанъ † 1520
года, предасть мучитель-
ной смерти вельможъ пе-
ревезенныхъ изъ Мангуна
въ Константинополь (!)
- Sarmatia Asiana, пр. 382. въ Константинополь (!)
- Сарсона (Корсунъ) 177. 96, 281; пр. 413.
- Саргана, дер. была обит.
Греками 100. Селиній (Аріанецъ), Еписк.
Готескій 65.
- Σαργάνη, городъ 119. Селеній, число въ Крыму,
въ 1253 г. 133; пр. 209. пр. 105.
- Сарукерманъ или Сарыкер-
манъ, пр. 6. Сениженъ Джайда, дер. (что
нынѣ Петровская (?) бл.
Θεοδοσία) 78.
- Сары-Гѣль, дер. 78. Sembugo (Балаклава), пр. 309.
- Сары Керманъ 4, 231; пр. 447. Семеновъ, Вас. Ник., пр. 175.
- Сарысапъ - Керменъ 5, 243, Семеновъ, Вас. Ник., пр. 175.
320. Серапіонъ, Епископъ около
400 г., пр. 82.
- Сарычъ, мысъ 205. Серафимовка, дача въ Бююкъ
Витон Silvestre de Sacy 81, Ламб. округъ 159.
- Саси (Баронъ Сильвестръ де-) Сестренцевичъ Богушъ, Ми-
трополитъ 222, 223; пр. 40,
344; пр. 114—117, 119, 120, 62, 96, 323, 513.
- 122, 309. Сагоновы, пр. 432.
- Сахтыкъ, дер. 76. Siarut Sabasse (Чуаутъ Кале)
316; пр. 466.
- Свининъ Пав. Петр., пр. 47. Святая вода, колодезь Св. А-
настасіи (по Тат. Сукъ-су) Sybula (Балаклава), пр. 330.
307; пр. 444. Сивула (Балаклава?), пр. 330.
- Святой мысъ 227; см. Айя-
Бурунъ. Сигисмундъ, Кор. Венгер-
скій, Имп. Нѣмецкій † 1457,
309.
- Святославъ ВК., пр. 208. Сигисмундъ Машковскій
- Кр. Сборникъ II. Келлена. 28

- (Miaszkowski) Лат. Еписк. gorulus), Греческій писавъ Херсонѣ, XVII в. 234. тель XV в. 233, пр. 345.
- Сидатій (Sidagios, — Судаць) Сисиній, Епископъ Херсонскій (?), пр. 86.
- Сикстъ II, Папа † 259 г. 15. Скальковскій Ап. 445; пр. 499, 503.
- Силистрія, пр. 208.
- Сильвестръ I, Папа, пр. 99. Скарья или Схарія, Каши-Сильвестръ де Саси, сн. Саси. скій Еврей, пр. 471.
- Symbola (Балаклава), пр. 330. Скеля (Тат. Искеля), дер. 76.
- Символь (Symbolon, Бала-Скилицесь Ио., Визант. писавъ XI в., пр. 315.
- Συμβόλων λιμήν (Portus Symbologum), Балаклавскій заливъ 211.
- Сименсъ, дер. 76, 198, 200; пр. 298.
- Сименскіе Татары 202.
- Симеорополь 140, 152, 215, 323, 326, 335, 338, 350.
- Симеоропольское укрѣпленіе (Неаполь?) 320, 326 — 334; планъ онаго 325; было обитаемо Греками, подвластными Тавро-Скиенскому Царю Скилуру 328; гробницы открыты близъ онаго Г-мъ Дюбуа 330 — 334.
- Синабагъ, гора 8, 148.
- Синагога Евр. въ Мангуцѣ 273, 277, 279.
- Синагрская башня въ Херсонѣ, пр. 128.
- Синопа, владѣвшіе ею Туркоманскіе Эмиры вначалѣ XIV в. производять морскіе разбой 98.
- Сирія, куда ѣздилъ Русскіе, выходившіе изъ Днѣпра, пр. 61.
- Сиропуло Сильвестръ (Sylvester Sygorulus или Sgopulus), Греческій писавъ XV в. 233, пр. 345.
- Скальковскій Ап. 445; пр. 499, 503.
- Скарья или Схарія, Каши-Сильвестръ де Саси, сн. Саси. скій Еврей, пр. 471.
- Скеля (Тат. Искеля), дер. 76.
- Скилицесь Ио., Визант. писавъ XI в., пр. 315.
- Скилуръ, Царь Тавро-Скиенскій 56, 37, 105, 210, 213, 248, 318, 327, 328, 330, 334; пр. 49, 152, 362; Греческая надпись объ немъ упоминающая 327.
- Скимнъ Хиосскій, писавшій за 90 л. до Р. X. 1.
- Скиндеръ (Александръ?) Килзь Мангунскій, посоль Солимановъ, † 1530 г. 285.
- Скиенія Геродотова, пр. 53.
- Скиены, народъ, пр. 486.
- Словене, въ 550 г. берутъ крѣпости Византійскія, пр. 65.
- Слово (или пѣснь) о полку Игоревѣ 110, 122; пр. 85.
- Собла, деревня; камень съ надписью 1427 г. 323; пр. 137, 321.
- Содая, пр. 120; см. Судаць.
- Созоменій (Sal. Hermias Sozomenus, Scholasticus), церк. писатель V в., пр. 90.
- Соймоновъ Фед. Ив., писатель XVIII в., пр. 287.
- Соколь-гора, бл. Судака 137.
- Сократъ, схоластикъ, церк. писавъ V в., пр. 90.

- Соль, гдѣ добывали древніе Соркатскій (Старо-Крым-Херсонцы, пр. 61. скій) островъ, т. е. Крымъ,
 Солгатъ или Эски - Крымъ пр. 116.
 338 — 346; см. Старый-Sortassus pagus (Сююрташъ)
 Крымъ. 322; пр. 478.
 Солгати (Solgati или Solgathi) Софійскій временникъ, пр.
 344. 13, 208, 229, 337, 379.
 Солгольтъ (Solholth), Старый Софія, супруга Вел. Кн. Ио-
 анна III Васильевича, из-
 Крымъ 344 вѣстная также подъ име-
 Солдагія (Судакъ) 135. немъ Зои (Zoe Palaeologina),
 Солдадія (Судакъ) 117, 134. пр. 135, 321.
 Солданія, Греч. владѣнія въ Крымѣ 236. Софроній, Митроп. Готескій
 Солдая (Soldaia, Судакъ) 47, въ 1292 г. 69; пр. 98.
 84, 117, 134; пр. 151, 428; Соха, изображенная на гро-
 названъ Армянскимъ горо- биниць 25.
 домъ 155, пр. 174. Спасителя образъ 293.
 Soldini portus, пр. 179. Sprezza (Golfo della) заливъ,
 Солманъ, Тур. Султанъ, при- къ В. отъ Генуи 176.
 казываетъ Девлетъ Гирею Спинола, Генуэзцы, пр. 478.
 итти въ Астрахань и ста- Стадій, разныхъ, длина на
 вить городъ противъ пе- Русскую мѣру, пр. 246.
 революки на Волгѣ, въ 1563 Старковъ А., Посоль въ
 г., пр. 103; посоль его, Крымъ 282.
 Князь Мангунскій Скин- Старо-Крымская первая мо-
 деръ 284 и д. нета 341, 345.
 Солкатъ (Solcat, Старый Старо-Крымскій Армянскій
 Крымъ), 344, пр. 116, 118. монастырь Св. Георгія, 28.
 Солкати (Solcati, Старый Старый Крымъ (Эски-Крымъ.
 Крымъ) 344. Солгатъ), городъ. Отдается
 Соловецкій островъ, пр. 15. Мангу Тамуронъ, въ 1266
 Солончуки, пр. 462; см. Са- г. Оранъ Тимуру. 339; въ
 лачникъ. немъ поселяются Армяне,
 Солтакъ (Судакъ) 119. пр. 40; владѣлецъ его, Чер-
 Солтанъ Сарай 345. кесъ - Бей, въ 1580 г. за-
 Соргатъ (Sorgath, Старый ключаетъ договоръ съ Ге-
 Крымъ) 345. нуэзцами 82—85; близъ о-
 Сордал (им. Солдая; Судакъ) наго погнла Мамаева, пр.
 118. 119; Генуэзцы въ 1434 г.
 Соркатъ (Sorcat, Старый нагнѣваются его разгра-
 Крымъ) 83, 345, 346; пр. бить 223, 342, пр. 324; ра-
 116, 118. зныя историческія обѣ

- номъ извѣстія 341 — 344; 1801 г., пр. 79, 125, 126, разные ето названія 344, 179, 315, 333. упом. 107, 260.
- Стелла (Georg. Stella) † 1420 г. 95, 110, 215; пр. 138, 314, 324; полное заглавіе его лѣтописи, пр. 160.
- Степанковскій Ив. Ал., пр. 318.
- Степанъ Баторій, Кор. Польскій, † въ концѣ 1586 г. 322; пр. 413.
- Степанъ Исповѣдникъ, Архіеп. Сурожскій, въ VIII в. 63 и 64, 121, 123, 125; пр. 87, 190.
- Степанъ, Еп. Херсонскій, въ VI в. 232
- Степанъ Патрицій, см. Асникъ.
- Стелла (по Тат. Истия), дер. 8, 78; церковь въ оной 19; надпись надъ церковною дверью 16.
- Столбъ или обелискъ противъ Чатырдага, при дорогѣ ведущей изъ Симеорополя въ Алушту 6.
- Столбы (или) временъ Екатерины II-й 39.
- Сто могилъ, ур., пр. 486.
- Стравонъ, географъ I в. по Р. Х. 2, 105, 211, 212, 230; пр. 3, 49, 97, 101, 211, 152, 334, 335, 482, 483; его стадіи, пр. 246.
- Стратиги посылавшіеся отъ Виз. двора въ Херсонъ для управленія имъ, пр. 129.
- Стриттеръ (Jo. Gotth. Stritter), историч. писателъ † 1801 г., пр. 79, 125, 126, 179, 315, 333.
- Строевъ Пав. Мих., Археогграфъ XIX в., пр. 13, 208.
- Стрѣлы, найд. въ могилѣ 333, пр. 491.
- Стѣна для огражденія Константинополя 51.
- Суадикъ (Suadik) 118; пр. 179.
- Суворовъ Римникскій, Князь Италійскій, † 1800 г.; ему поручено было попеченіе о переселеніи Христіанъ изъ Крыма въ 1778 году, пр. 102.
- Сугдайская (Сурожская или Судацкая) Епархія изъ Архіепископства возведена въ Митрополию 68; пр. 96.
- Сугдайское (Судацкое Архіепископство, пр. 56, 301.
- Сугдаиты, пр. 483.
- Сугданія или Сугдія, Греч. владѣнія въ Крыму 236.
- Сугдая (Судакъ) 113, 116, 132, 236; пр. 176.
- Сугдо-Фульская Епархія 131 и л.
- Сугунъ (олень), пр. 235.
- Sudagga (Судакъ) 119.
- Судакъ (Сугдая [VIII вѣка]. Слава его въ IX вѣкѣ 236; Половцы берутъ съ него дань, пр. 112; столица Кыпчаковъ (Половцевъ), пр. 166; поселеніе близъ онаго Армянъ, пр. 40; нынѣшнее его названіе встречается уже въ XIII в. 118; кѣмъ обитаемъ въ XIV в. 114; взятъ Генуэзцами въ 1365 году и за ними у-

- твержденъ въ 1380 г. 84, Суровскій радъ, въ Москвѣ 115, пр. 120; тройное его 120.
укрѣпленіе 116; взятъ Тур- Сурожъ (Судакъ) 119, 120, ками въ 1475 г. 116; на- 122; пр. 188.
званъ Армянскимъ горо- Сурожане въ Москвѣ, куп- домъ 135, пр. 174; упом. цы торгующіе шелкомъ 103, 288; пр. 103, 247. 120.
- Судацкая (Киршловская) Сурожская Епархія и Су- рожскіе Первопрестольни- крѣпость 126. ки 129 и д.
- Судацкіе виноградники въ XVI в., пр. 194. Сурожское (Азовское) морѣ 120, 121, 122; пр. 280.
- Судацкій (Турецкій) Кады- Суди, земли принадлежащія 19 Sudi, земли принадлежащія деревень 78, 86, 158; пр. 105. городу Каркерн (Чуугъ Кале), пр. 449.
- Судацкое или Сурдацкое Суукъ-су, колодезь Св. Ана- (Черное) море 122. стасіи въ Качи - Кальбѣнъ, пр. 445.
- Sudi portus, пр. 179. Суукъ-су, дер. 78, 86, 111.
- Succidava 152. Сѣнгъ, пр. 315.
- Сулгатъ (Старый Крымъ) 345. Сциваринъ (Sciuarin — Сюй- ренъ) 292.
- Сулганъ-Базаръ 336. Сытины, пр. 452.
- Султанъ Сарай, пр. 495. Сверхная коса, укрѣпленіе
- Султанскій, см. Мортхай. Сыкира или Татарскій обо- юдный топоръ, изобраз.
- Султардарай (Судакъ?), пр. 213. на оной 254.
- Сулхатъ (Sulchat, Старый Ськира или Татарскій обо- Крымъ) 345. юдный топоръ, изобраз.
- Сумароковъ Пав. Ив. 17, 58, на могилѣ 23.
- 72, 110, 157, 181, 251, 254, Сюйренъ, деревни 291, 292, 259, 284, 318, 335, 356, 348; 294.
- пр. 25, 34, 105, 158, 227, Сюйренская башня 291—295.
- 257, 318, 375, 439, 518. Сююрташъ, дер. 322, пр. 478.
- Сумела, монастырь бл. Тра- пезунта, пр. 24.
- Suoweida, пр. 179.
- Surgati (Старый Крымъ), пр. 463. Табана или Тавана (*Tavana*— Мангупъ?) 265; пр. 385.
- Сурдакъ 118, 119. Табана Дерѣ, (Кожемятнй) яръ при Мангупѣ 265,
- Сурдацкія земли, пр. 179. 278; пр. 402, 405.
- Сурдацкое (Черное) море, пр. 182. Таврисскіе (или Тебризскіе)
- Суріумъ при Фазисѣ, пр 188. Монгольскіе Ханы, 98.

Т.

- Тавроскиѳея 66, 105. Тавроскіе дома какъ строятся
Тавроскиѳская пристань 105. пр. 29.
Тавроскиѳы, народъ 56; въ- Тавроскія надписи на моги-
роютно владѣли обоими лахъ и «онтанахъ» 31.
скагами горъ 326. Татаръ-Кой, дер.; названіе ея
Тавры, народъ; жилища ихъ что доказываетъ, пр. 109.
1, 56. Татаръ Османъ (-Кой), дер.
Тавшанъ - Базаръ, почтовая 77; названіе что доказы-
станція 6. ваетъ, пр. 109.
Тазій, полководецъ Рокса- Татары покоряютъ себя
ланскій 327. Крымъ 1225 (?) г. пр. 112.
Такоца, ур. при дер. Бююкъ Татары, Перекопскіе, Хер-
Ламбатъ 163. сонскіе и Воспорскіе, пр.
Тамбуры, сл. Боннеты. 337.
Тамганъ († 819 г.) 70, 71; Та-ръ, *Táφρος*, Тафре (Пе-
пр. 199. рекопъ?) 349; пр. 463,
Тамерланъ (Timur бес) въ 493, 519.
концѣ XIV в. 147, 352; Тахія Оба, ур. на Караби-
пр. 525; приписываемый Ляль 142.
ему ровъ 7.
Танъ или Татъ, земли при- Ташъ Басканъ Сюйренъ, дер.
надлежащія къ Чу-утъ Кале, которая была обитаема
пр. 449. Греками 100, 291, 292,
Тана, пр. 505. 294, 295.
Sto Taodogo (Ай - Тодоръ), Ташъ Джарганъ или Ташъ
мысь, пр. 290. Ярганъ и Ташъ Ирганъ (?),
Таакташъ, дер. 10, 78. дер. 290, 295, 322; сл. Тас-
Тарлыкъ, см. Дарлыкъ. сарлаганъ.
Тартарскаго кладбища (въ Ташъ-Дуваръ (каменная стѣ-
Таракташъ) изображеніе на), ур. 141.
32.
Tartaria Prescorensis (Крымъ) Ташъ Хабахъ, т. е. каменный
350. затворъ (заборъ) 10.
Тарханъ-Кутъ 348. Ташъ Хабахъ или Аксакъ-
Тарханкутскій наикъ 349. Темиръ Гындыкъ., стѣна
Тассарлаганъ (Ташъ Джар- 145.
ганъ), селеніе 322; пр. Ташъ Хабахъ, уроч. по пути
413. изъ Козъ въ Таракташъ.
Татъ, пр. 499. 10, 111.
Татаръ, приходившихъ въ Ташъ Хабахъ, уроч. между
Ка-у, судимъ Ханскій чи- Улу-Ёзеномъ и Казанъ
новникъ 83. 10, 141, 142.

- Ташъ Хану, т. е. каменный вить Юстиніана II. 58
ворота, уроч. на С. отъ пр. 80.
Отуза 10, 79, 107. Тинуръ (Тамерланъ), Ханъ
Ташъ Ярганъ, см. Ташъ Монгольскій 147; пр. 525.
Джарганъ. Тиритаки 264; пр. 383.
Таякъ, пастушій посохъ, пр. Тирке или Тыркъ, скала 142.
34. Тшутараканскій (Тъмоуторо-
кашскій) камень, съ над-
писью 1068 г., пр. 69.
Тебризскіе (или Тавриоскіе) Монгольскіе Ханы 98.
Текль-Ташъ (вертикально Тобе-Чокракъ, ручей 348.
стоящіе камни) 32; пр. 45. Sti. Todare, S. Todago или
Темиръ или Демиръ, что S. Todego (Ай - Тодоръ),
значитъ 146. мысь, пр. 290.
Темиръ Аксакъ (Тамерланъ), Токлукъ, дер. 78; пр. 247.
Ханъ Монгольскій 145, Топархи, т. е. мѣстные пра-
вители 93, 95.
Темиръ - Аксакъ - Богатырь Топетарканъ 231 и пр. 341.
146. Топоръ, см. сѣкира.
Темиръ-Кабы, пр. 13. Топчикой, дер. 39.
Темиръ Кутлукъ (Кутлугъ Тохтамышъ Ханъ (Назиръ-
Бегъ или Темиръ Кутлуй), эдъ-динъ Магмудъ Тукта-
† 1401 г. 85, 260; пр. 379. мышь), въ 1830 оконча-
Теміръ паша (или Аксакъ тельно разрушаетъ власть
Темиръ) 145. Мамаеву, пр. 119; Гроб-
Температура Черкесь - Кер- ница его дочери 311; упом.
менскаго колодца, пр. 375. 342.
Темрюцкій лиманъ, пр. 189. Трампета, ур. при дер. Бююкъ
Тепе или Дагъ-Тепеси, тоже Ламбатъ 163.
что Тепе-Керманъ, пр. 438. Трапезунтское Царство; су-
Тепе-Керманъ (или Тепекер- ществовало съ 1204 по 1462
мень) 5, 38, 243, 301 — г. пр. 144; имѣло своего лъ-
305; пр. 361. топяща 91; не всѣ его
Тепекерманской церкви планъ Императоры извѣстны по
303. именамъ 92; жители его
Терсонскій (Корсунскій) какимъ говорили языкомъ
Епископъ 232. пр. 60.
Тетбу (E. Taitbout de Maigny), Трапизонъ (Трапезунтъ) 265.
Нидерландскій консулъ въ Траутзеттеръ (E. C. v. Traut-
Одессъ, пр. 153, 253, 233. vetter), пр. 307.
Тиверій Апсимаръ, Визант. Траханиоти, Юрій 283.
Имп.; къ нему въ 702 г. Трахейскій или Ираклеот-
Херсонцы хотѣли отпра- ской полуостровъ 213.

- Третьяковы, пр. 432. историческія объ нихъ
Трихейскій Херсонисъ 229 сочиненія 339; пр. 455, 510.
и пр. 354. Туркоманскіе Эмиры Синопъ,
Троглодиты въ Крыму 255, вначалѣ XIV в. произво-
257, 258. дѣтъ морскіе разбои, и
Туакъ, дер. 78, пр. 247. дѣлають высадку на бере-
Туанъ (Jac. Aug. Thuanus, гахъ Понтійскихъ 98; со-
собственно de Thou), ис- жигають предмѣстіе Тра-
сторич. писатель † 1617 г. пезунта 98.
322; пр. 180, 337, 478. Турчаниновъ П. И., пр. 102.
Туда Мянгу Ханъ, въ XIII Туакъ, см. Посохъ.
в. 346.
- Туза, дер. 106. У л ъ ъ .
Туза, мѣсто въ Босніи, пр.
153.
- Тула (Улаклы?) 321. Угарескскій или Угарскій
Тунасъ, р. 337. (Уйгурскій) языкъ, пр.
114.
- Тунманъ (Joh. Thunmann), Ударенія въ названіяхъ мѣстъ,
историкъ, † 1778 г., 177, бывающія не на послед-
182, 223, 228, 231, 256, немъ слогъ, доказываютъ
239, 261, 304, 308, 310, что эти поселенія суще-
357, 359, 341, 345; пр. 65, ствовали до прибытія въ
272, 311, 353, 392, 434, Крымъ народовъ Турец-
438, 441, 450, 478, 480. каго племени, пр. 109.
- Турецкій языкъ; сходство съ Ёджетъ (запись на владѣніе)
нимъ Уйгурскаго, пр. 114. 167
- Турецкія владѣнія въ Крыму, Узбекъ, Ханъ Кыпчацскій
перешедшія во власть Хана 115, 346.
по силѣ Ключюкъ-Кайнар- Узи (Ouzi, Днѣпръ), пр. 525.
джинскаго мѣра, въ 1774 г. Узкое море, (Русское море),
75 и д., 79. пр. 280.
- Турки начинаютъ возвра- Узунъ-Гасанъ, пр. 363; Го-
нять Генуэзцамъ проѣздъ сударь Персидскій въ XV
чрезъ Воспоръ Фракійскій в. 313, 353.
и покушаются истреблять Узунджу, дер. 76.
ихъ суда 99; покоряють Узунджуская Яйла 274.
весь Южный берегъ, вѣ- Уйгурскій языкъ принадле-
стѣ съ Кафою въ 1475 г. жить къ нарѣчіямъ Та-
99; дѣлають высадку въ тарскимъ или языкамъ Ту-
Алуштѣ и разсыпаются по рецкимъ, пр. 114.
Южному берегу 157, 182; Укрѣпленія Крымскія. Об-

- ція замѣчанія объ нихъ Ускупъ, пр. 396.
 44 и д. Усколи Ерлеръ (льняныя
 Укрѣпленія Южнаго Кры- земли) 297.
 ма, списокъ 101. Усколянскъ-су (льняная во-
 Укрѣпленій 80, отъ Бѣлгра- да), ниже Алуштинскаго
 да до устья Дуная 52. укрѣпл. 197.
 Улаклы, дер. 78, 320, 321, 323. Усколь, дер. 61, 78, 158,
 Уламы Крымскіе (здѣсь въ- 141; пр. 247.
 роятно Князя — Ширин- Успенскій Монастырь близъ
 скіе, обитавшіе въ Старомъ Бакчисарая 100.
 Крымъ) 314. Устье Танаиса (Дона), Во-
 Улу-Езенъ, дер. 10, 78, 141, споръ Киммерійскій 47, 185;
 142, 150; церковь въ оной пр. 59.
 19. Утеки-Бурунъ, или Лиманъ
 Улусала (или Улу-Сала), дер. Бурунъ, средняя изъ окон-
 78, была обитаема Гре- чечностей Ай-Тоторскаго
 ками 100; церковь въ оной мыса 191.
 19. Учанъ (летучій), пр. 282.
 Улу-Хани, Титулъ старшей Учанъ-су (летучая вода), пр.
 сестры или старшей до- 187.
 чери Ханской, пр. 103. Учансу-Исаръ (крѣпость ле-
 Уль-Ила (Оео-Ила), Еп. Готе- тучей воды), Зиго-Исаръ
 скій, въ нач. IV в. 65; пр. тожъ, въ Ауткинской ок-
 301. ругѣ 3, 181, 185—189, 192;
 Умеръ-Чорахъ, источн. 300. Видъ развалины изобра-
 Унила, Еп. Готескій † ок. жень на заглавномъ листѣ.
 400 г. 65; пр. 82. Учаръ-су (летитъ вода), см.
 Уптовъ, инженеръ, пр. 440. Учанъ-су.
 Упу, дер. 76. Учькошъ, ур. на Яйлъ 12.
 Ургенда, см. Оріанда. Учь-Кую, дер. 77.
 Урзова (Гурзувъ) 177; пр. 270.
 Урзувъ 178, см. Гурзувъ. Ф.
 Уркуста, дер. 76, 245.
 Урлукъ (хлебная яма), пр. 478. Фабръ А. Я. 352.
 Urshuf (Гурзувъ) 177. Фазисъ (Ріонъ), пр. 188.
 Урумъ Мегаде, ур. близъ Фальмерайеръ (Jas. Ph. Fall-
 Бююкъ Ламбата 27. merayer), писатель, пр. 60,
 Урусь-Ханъ, пр. 119. 131, 144.
 Урьянда или Урьянда, см. Фанагорія, пр. 80.
 Оріанда. Фанагі (Сар-) 230.
 Ускро-Ила, или Ускру-Ила-Фаса, скатъ Кастель горы
 Кале, 132; см. Руско-Улей. 159.

- Феленкъ - Бурунскій (Каламитскій) заливъ, пр. 480. писатель XV в. 94; пр. 136, 273.
- Феркерманъ, паланка на переконь 549; пр. 520. Фредуцій (карта 1487 или 1497 г. съ подписью Contes Noctomani Fredutiis de Ancona) 156.
- Феррари, географъ, пр. 208. Фескуръ-Дере, яръ 300.
- Фета Гирей Ханъ 538. Френъ Х. Д., Академикъ 118; пр. 118, 166, 179, 182, 187, 280, 452, 499, 515, 516.
- Филаретъ, Еписк. Сурожскій 130. Френки, насадители винограда 209.
- Филиппикъ, см. Варданъ. Френуа (Langlet du Fresnoy), Аббатъ, пр. 201.
- Фирманъ (Ярлыкъ) Ханскій, объ отдачѣ на откупъ земель 74, 80. Фригидернъ, Князь Готескій 263, пр. 382.
- Фишеръ (Пискаторъ, Николай Ивановъ; собственно Niclas Jannsen Vischer) 267; пр. 339, 394, 505. Фульская Епархія (въ Крыму) 131 и д.
- Фоззланъ, см. Ибнъ Фоззланъ. Фундуклы (Карагачъ тожъ), пр. 112.
- Фольета или Фоглиета (Ubertus Foglieta), Генуэзскій историкъ † 1581 г. 110, 215; пр. 158, 314, 428; полное заглавіе, пр. 160. Фуріонъ, что такое 157.
- Формалеони (V. A. Fogtaleoni), Итал. писатель, 2-й половины XVIII в. 107, 110, 264; пр. 143, 154. Хабаръ (Симскій), пр. 367, Хабарта, р. 250, см. Бельбекъ.
- Форосъ, дер. 76, 125. Хабаръ (кабакъ), что значить, пр. 17.
- Форосская Яйла 205. Хабаръ, по Нагайскизатворъ, дверь 10.
- Форстеръ (Jo. Reinhold Forster), писатель XVIII в. 344, 345; пр. 62, 167, 174, 268, 453, 505. Хабахъ, ур. въ Бююкъ Ламб. округъ 159.
- Фотсала, дер. 77, 79; пр. 517. Хабахланъ Хаясы, ур. выше Франки, обит. въ Кафъ и въ поселеніяхъ Генуэзскихъ Хабахъ - Изюмъ, виноградъ; пр. 17.
- Франца (Georgius Phranza, Protovestiarius), Визант. туза 11, 107.

- Хавонъ (*Χαβον*), укр. 105, 106, 326, 327; пр. 49.
- Хазадиновъ, см. Игнатій.
- Хайту, см. Кайту.
- Хала и Хале, см. Кале.
- Хале-Хоба, см. Кале-Коба.
- Халика, ур. на Караби-Яйль 142.
- Халцедонныя бусы, найденныя въ могилѣ 355.
- Ханъ-гельди, ур. на Яйль 142, пр. 224.
- Χαντάσι* (т. е. ровъ), пр. 10.
- Ханъ-Тогай, лугъ 324.
- Ханаль (или Ханъэль) 323.
- Халларынъ (или Капуларынъ) Богазь, ур. между Таракташемъ и Суукъ-су 11, 111.
- Хапу, см. Капу.
- Хапу-Дере, яръ, бл. Мангуна 11, 279.
- Харабъ, по Тат. разоренный, пр. 4.
- Хартъ-Кая, скала, пр. 162.
- Хатовъ I-ъ А. И., пр. 19.
- Херсонъ (Корсунъ). Жители его въ 304 г. берутъ *Chersona* или *Chersonesus*, городъ Воспоръ, пр. 143; 359.
- въ 322 г. освобождается Херсонъ, второй 254.
- отъ податей и владѣетъ Херсонъ, нынѣшній; туда приморскими мѣстами Южнаго Крыма, пр. 333; въ 579 г. осажденъ Турками, Херсонисъ (Ираклеотскій) пр. 333; въ Херсонъ ссылается Имп. Юстиніанъ II. 58; Жители Херсона на мѣревались выдать его, когда онъ сталъ помышлять о возвращеніи себя престола, за что онъ жестоко мстятъ 87. Херсонцы
- убиваютъ начальниковъ, присланнаго къ нимъ войска, отрѣкаются отъ Юстиніана и провозглашаютъ Императоромъ Армянина Вардана 89; пр. 126, 127.
- Херсонъ (послѣ 835 г.) лишается права избирать себя начальниковъ и поступаетъ въ число областныхъ городовъ Восточно-Римской Имперіи, съ первенствомъ надъ прочими Греческими поселеніями въ Крыму и въ Цихим 90, пр. 129; взятъ въ 988 г. ВК. Владиміромъ 91; платитъ дань Половцамъ, пр. 112; послѣ 1204 г. вѣроятно дѣлается добычею какого либо Топарха 93; опустошенъ Ольгердомъ въ XIV в. 91; исторію этого города писалъ Константинъ Багрянородный, пр. 333; упом. 47, 53, 56, 58, 62, 216; пр. 58, 325.
- Херсонисскій мысъ (Сарпанарі) 230.
- Херсонскій (Севастопольскій) лиманъ 237.
- Херсонское Архіепископство, пр. 56.

- Херхярда, 315; пр. 463; см. Церкви Греческія въ Крыму; ихъ величина и форма 15, 19; ихъ много въ О-нахъ изъ оной ходившіе въ тузской округѣ 79.
 Крымъ 340. Церковь, происхождение этого слова, пр. 21.
- Ховрины, пр. 452. Церковь Арм. при Двужорномъ кордонѣ 20.
- Ходжасала, см. Коджасала. Церковь Демирджинская 19;
 Хози (или Хозя) Кокось, планы, фасады и проемы 283.
 Хозрой I, см. Нуширванъ. оной 18, 19, 152.
- Хоньчъ, гора 295, 350, 351. Цистерны, при крѣпостяхъ выше Улу-Ёзена, пр. 284. 228; сл. 274.
- Хопхаль, ур. гдѣ водопадъ, Цихійская Епархія, пр. 96.
 Хорваты (Кроаты) 265. Цуло Георгій, Каганъ, пр. 315.
 Хургучъ (или Хургучъ-) 315.
- Христиане Бакчисарайскіе, Цюцюль, гора 148, 300.
 въ чью пользу платили дань, пр. 103. Ч.
- Христиане Крымскіе, отъ чего въ 1779 г. переселяются Чавке, дер. 144; пр. 226.
 къ Азовскому морю 73. Чаиръ, что значитъ, пр. 436.
- Христианства, введеніе въ Чалмы, съ котораго времени въ употребленіи на могилахъ Татарскихъ (?) 55.
- Хуле, см. Кулле. Чанибекъ, см. Джанибекъ.
 Хургучъ (или Хоргучъ-) Часовни надъ могилами 13.
 Кая, скала 140. Чаталь - Кулле, башня въ Алуштѣ 155.
- Хурезъ, дер. 76, 194. Чатырдагъ, гора; высота его (ок. 722 саж.), пр. 234;
 Хури, ручей 296, 297. называется и Чатырь Тау 298, и Палатъ горою 319;
 Хуушъ, см. Куушъ. Montagna di Trapezunte, o della Tavola, пр. 143; былъ,
 Хитскаго долина (Качи-Кальёнъ) 303. помянутои Формалеони, границею Воспорскихъ и Херсонскихъ владѣній 97; стоялъ на границѣ владѣній, которыя присвоила себѣ Турція 79; стѣны съ обѣихъ сторонъ онаго 2, 45,

Ц.

- Цвикъ (Heinr. Aug. Zwick), пр. 396.
 Цембаро (читай Чембаро) 84.
 Центенарійская башня въ Херсонѣ, пр. 128.
 Церкви Армянскія, см. Арм. Церкви.

- 61; упом. 8, 13, 140, 143, Черкесы (народъ), жили ли
148, 300; пр. 447. вь Черкесь Керменъ, 250
и д.
- Чамбало (Sembalo) Бала- и д.
клава 84, 211; пр. 118, 314, Черная рѣчка, см Казыклы-
322, 324. Ёзенъ.
- Чембаро (Sembargo, Бала- Чернецовъ П., Никаноръ
клава) 211; пр. 118, 309. Григорьевичъ 189.
- Senbalo и Senbargo (Бала- Cersona (Херсонъ) 230.
клава), пр. 151, 309. Tcheroubache, см. Чурубашъ.
- Чердахъ-Ёзенъ, р. 500. Чива-Хая, см. Дзива-Кая.
- Черепица, плоская, съ Греч. Чимбауе † 1300 г. 258.
- надписью 328; пр. 487. Cimbaldi castrum (Балакла-
Tchergasъ begh, см. Черкесь ва), пр. 314, 324.
- Бей. Чимбало (Балаклава) 177;
пр. 309.
- Черкасскъ, по Калмыцки на- пр. 309.
зыв. Керменъ, пр. 8. Чимбальдскій замокъ (Ба-
лаклава) 95.
- Черкесь или Черкасъ, соб- Чобанъ Кале, или Чобанъ
ственное имя 251; Разныя Кулле (пастушья крѣ-
названія селеній и уро- пость), укрѣпл. вь Арпат-
чищъ вь коихъ оно встрѣ- ской округѣ 6, 158.
- чается, пр. 369. Чобанъ-Кале-Ёзежъ, р. 138.
- Черкесь Абаза, разбойникъ Чобанъ-Кале-Чокракъ, ист.
пр. 369. 138.
- Черкесь - Бей (Jharcasso Чобанъ Кулле, см. Чобанъ
segno), владѣлецъ Солгата Кале 6.
(старога Крыма) вь 1580 г. 82, 85, 342; пр. 116, 117. Чорахъ (Чокракъ), значеніе
Черкесь Керменъ или Чер- слова, пр. 436.
- кесь Керманъ, дер. и укрѣпл. Чоргуна, дер. 76, 295; пр.
4, 77, 243, 247, 249—261; 375; башня 243.
- главная достопримѣчатель- Чоткара, дер. 308.
- ность вь ономъ (колодезь) Чохъ-Чорахъ, ур. 300.
259. Чуке (С. Н. Tzschucke),
Черкескерменскія скалы и ссылки на его изданія
ущелья 253. Стравона, пр. 3, 49.
- Черкескерменское укр. по- Чужу-Бурунъ-Дере, яръ 301.
строено Турками, 252. Чурубашъ, соленое озеро,
Черкесскія могилы (?), пр. пр. 383.
46. Чузуть Кале (Жидовскій го-
Черкестюсъ, мѣста между вер- родокъ, Кыркоръ) предѣ-
шинами Качи и Бельбека стіе Бакчисарая, которое
250. Шагинъ Гиреежъ было

- причислено къ Мангун-Шилль (Jo. Gottfr. Schill),
скому Кадылыку 6, 29, 78, пр. 396.
243, 295, 305, 308 — 318, Шиллингъ (W. Schilling).
320; древняя Фулла, по пр. 307
миѣнію Тунмана, пр. 272. Шильтбергеръ (Schiltberger),
Чу+утъ Калеси, пр. 450; см. пѣвенный Турками въ
Чу+утъ Кале. 1395 г. 309, 318, 342, 345;
пр. 449, 472.
- Ш.
Шипиловъ Петръ Вас., Пол-
ковникъ 158, 201.
- Шагинъ - Гирей, Ханъ (съ Шкипетары, пр. 329; см. Ал-
1777—1785 г.), отдаетъ на банцы.
откупъ земли принадле- Шлѣцеръ (Aug. Ludw. v.
жавшія Туркамъ 74, 77. Schlözer) 310; пр. 280, 448.
- Шадибекъ, преемникъ Те- Шмитъ Я. Ф., пр. 343.
миръ Кутлуя, въ 1401 г., Шолтадія (Судакъ) 116.
пр. 379. Шолтадіе (Scholtadie, Sol-
Шалуста (Schalusta, Алушта), daia, — Судакъ), пр. 151.
пр. 151. Штеръ Матв. Петр., пр. 354.
- Шаруа (F. V. Charmou), Шторхъ Андр. Карл., пр. 511,
пр. 427. 514.
- Шатильенъ, инженеръ, пр. Шубертъ Ѡ. Ѡ., пр. 252.
256, 293. Шулю, дер. 76; пр. 361, 364,
375, 411.
- Швандтнеръ (Schwandtner), издатель Венгерскихъ и-
сториковъ, пр. 139. Shoulou, пр. 346; см. Шулю.
Шума, дер., 78, 125; пр. 254.
- Шелень, дер. 11, 78, 140. Шурень (Schuren, — Сюй-
Шелковичныя плантаціи въ рень), пр. 454.
Старомъ Крымъ 343. Шурши (Херсонъ) 231.
- Шемсъ эдъ-динъ Мухаммедъ Шюрмени, лѣсъ 174.
Димешки, Арабскій писа- Шюрю, дер. 78, 302; была
тель XV в., пр. 179, 182. обитаема Греками 100.
- Шерефеддинъ (или Шери+ъ-
эдъ-динъ) Али, Персидскій Ѡ.
писатель конца XIV в. 351. Эдриси, см. Идриси.
- Шери+ъ Мухаммедъ, см. Ри Эклеси, см. Кильсе.
за. Эклис-Бурну (г. е. церков-
Шери+ъ Эдриси, см. Идриси. ный мысъ), при Чатырда-
Scherkeskijman, пр. 370; см. гъ 13, 79, 145, 148.
- Черкесь-Керменъ. Эжесксь; изложеніе порядка
Шиваринъ (Schivarin, Сюй- Епархій (Имп. Андроника
ремъ), пр. 431. старшаго), писаное между

- гарію, пр. 80; упом. пр. 78; воцарившись вторично въ Константинополѣ, старается истребить сонцевъ и Воспорцевъ и д.; Херсонцы на мѣсто его провозглашаютъ Императоромъ Армянина Вардана 89; пр. 126, 127; казенъ смертью 90.
- Юстиніани, историкъ, правитель Джустаніани, см. это имя.
- Юстиніани (Batiste Justiniani), Консулъ Кафинскій, пр. 199.
- Ютеръ, см. Бутеръ.
- Юхаринъ, Флота Лейт. 214.
- Я.
- Яваларъ, см. Вардагу.
- Ягмурча 295, 323.
- Языкъ или маръчѣ Крымскихъ Грековъ, пр. 60.
- Языковъ Дм. Ив., пр. 174.
- Ялта, см. Ялта.
- Ялсу, см. Алсу.
- Ялта (по Греч. Ялнта), дер. 76, 125, 181—185, 186, 192; пр. 283; у Идрисіа встрѣч. подъ именемъ Джалнты 182.
- Ялчанъ, камни, пр. 153.
- Ялы-Богазы, уроч. близъ Отуза 104.
- Jamboldum или Jamboli (Балаклава), пр. 311.
- Ямы хлѣбныя, пр. 476.
- Янджу, дер. 77.
- Янтаръ, найд. въ гробницахъ 332, 334.
- Ялушханлыкъ (т. е. боярышникомъ поросшее мѣсто), на Яйлѣ 142.
- Ярлыкъ, см. Фирманъ.
- Яшпекская волость, Евпат. уѣзда 349.
- Ю.
- Юедоръ Борисовичъ, (Годуновъ), пр. 394.
- Юедора Св. образъ (?), пр. 366.
- Юедора Іоанновича Царя († 1598 г.) портретъ, пр. 51.
- Юедора, сестра Козарскаго Кагана, супруга Имп. Юстиніана II. Ринотмита 59; пр. 80.
- Юедоръ Ангель Комнинъ, Деспотъ Эпирскій, беретъ въ плѣнъ Имп. Петра Куртенайскаго, въ 1217 году, пр. 134.
- Юедоръ, второй сынъ Имп. Мауила Палеолога († 1425 г.), получаетъ въ удѣлъ Пелопоннись, пр. 135.
- Юедоръ, Архіеп. Сугдайскій въ XIII в. 133.
- Юедоръ, Еп. Корсунскій, въ XI и XII в. 233.
- Юедорикъ, Царь Готескій 57; беретъ Римъ въ 500 году, пр. 75.
- Юедоритъ (Кемаль), Князь Мангунскій 283, 284.
- Юедорійское (Инкерманское?) Княженіе 237.
- Юедоро (Инкерманъ?), городъ въ ЮЗ. части Крыма 215—223; упом. въ Но-

- вогреч. надписи на камнѣ съ 829 по 842 г.) стали назначать отъ себя начальниковъ Херсона, который до того управлялся Протевонами изъ среди гражданъ избираемыми, пр 129.
- 1427 г. 216; известенъ Генуэзскимъ летописцамъ въ 1433 и 1434 годахъ 94, 95; почитается за одно съ Инкерманомъ 95, 235, 237, 239.
- Θεοδосійская большая мечеть, была Христіанскою церковію 71, 72.
- Θεοδосійскій Музей 71.
- Θεοδосія древняя 163; пр. 246, 247, 383; нѣкогда называлась Ардавдою, пр. 384.
- Θεοдосія, нынѣшняя 351; пр. 427; монетный дворъ въ оной 337, пр. 516.
- Θεοфанъ , Митрополитъ Сутдайскій, XV в. 134.
- Θεοфанъ, Епископъ Корсунскій въ XII в. 233.
- Θεοφилъ, Виз. Имп. (царств. съ 829 по 842 г.) стали назначать отъ себя начальниковъ Херсона, который до того управлялся Протевонами изъ среди гражданъ избираемыми, пр 129.
- Θεοφилъ (Urpila), первый Епископъ Готскій, въ нач. IV в. 65.
- Θεοфанъ исповѣдникъ, Виз. писатель VIII в., пр. 79.
- Θεσσαλονійское царство 91.
- Θивы, старыя, пр. 273.
- Θома, шестой сынъ Импер. Мануила (въ XV в.), отецъ Царевны Софїи, супруги Вел. Князя Іоанна III Васильевича, пр. 135, 321.
- Θракія; переселеніе въ оную Готевъ 262.
- Θеофанъ, Виз. Имп. (царств.

Погрешности замечены при составлении указателя.

- стр. 8, строка 4 снизу, вместо: Словаря, читай Лексикона.
- с. 10, стр. 16, см. вк. Мердьюмскииъ, чит. Мудьюмскииъ.
- с. 15, въ послѣдней строкѣ вк. Августъ, чит. Сентябрь.
- с. 57, стр. 5 см. вк. fortresses Scythes, чит. fortresses Tauro-Scythes.
- с. 45, стр. 10, послѣ слова Игнатія, прибавить: (Хазадниова).
- стр. 10 см. вк. Судацкая, чит. Судацкое.
- с. 55, стр. 4, вк. 540 — 576 г., чит. 551 — 579 г.
- с. 59, стр. 1. вк. Хозаровъ, чит. Боларовъ.
- стр. 7, вк. Византийцы IX в., чит. Византийцы IX и XI в.
- стр. 21, вк. R. P. F. чит. R. P. F.
- с. 67, къ примѣч. 95-му прибавить: Впрочемъ Иррикою называлась и первая супруга Константина Копронима, съ коимъ онъ вступилъ въ бракъ въ 759 году. См. Du Cange, Familiae Aug. Byzantinae p. 105.
- с. 76, стр. 8, вк. Бюкъ Нискомья, чит. Бюкъ Мискомья.
- къ примѣч. 106-му прибавить: Сл. Pallas Venerf. II, 89, гдѣ сказано: Das Dorf Marmota, welches sonst Griechen bewohnten und jetzt verlassen ist.
- с. 84, стр. 7, вк. отъ Ценбаръ, чит. отъ Ченбара.
- с. 86, къ примѣч. 122-му прибавить: Въ Персін Дорога есть судимель въ родѣ нашихъ Волостныхъ головъ.
- с. 90, стр. 5 см. вк. Теофилъ, чит. Теофилъ.
- с. 95, въ примѣч. 158-мъ, вк. Юстиніани и Фолиеты, чит. Джусти-
— ніани и Фольеты.
- с. 98, стр. 9, вк. Таврическихъ, чит. Таврискскихъ или Тебрискскихъ.
- с. 99, въ примѣч. 145-мъ, вк. Justiniani и Юстиніани, чит. Giustiniani и Джустиніани.
- с. 104, стр. 6, вк. Идрисія. но, чит. Идрисія; но
- с. 110, стр. 8, вк. Юстиніани, чит. Джустиніани.
- стр. 9, вк. Фоглиеты, чит. Фольеты.
- с. 115, стр. 2, вк. Суук-сукая, чит. Суукоуская.
- с. 116, стр. 16. вк. Зарвѣя, чит. Идрисія.
- с. 120, второе примѣч. вѣе на этой страницѣ не 483-е, но 183-е;
къ нему прибавить: „Говорятъ однако же, что въ Астраха-
ви шелкъ сирѣчь назывался Сууровченъ.“

- с. 122, стр. 14, ви. пісьми, чит. словѣ.
- с. 122, стр. 10 сл. ви. Фазисъ, чит. Фазись.
- с. 152, стр. 2. ви. $\lambda\zeta$. \acute{o} $\varphi\acute{o}\nu\lambda\lambda\alpha\zeta$, чит. $\lambda\zeta$. \acute{o} $\varphi\acute{o}\nu\lambda\lambda\alpha\zeta$. Такъ въ сочиненіи le Quien (I, 1229), но у Кюдина (с. 320) *Αἱ φύλλοι, Fulli*.
- с. 154, стр. 6, ви. Доснесѣй, чит. Доснесей.
- с. 148, стр. 6 сл. ви. Еландагъ, чит. Еландагъ (или Еландагъ).
- с. 164, въ прикѣч. 246-нъ, ви. Паваніевскыя, чит. Паваніевскыя.
- с. 167, въ прикѣч. 252-нъ, послѣ словъ о сочиненіи Витсона „2-го Амстердамскаго издавія,“ прибавить: „или лучше сказать вторичнаго тисненія втораго издавія (Tweede Druk, Nieuwe Uitgaaff).“ Томе самое слѣдовало бы прибавить и въ прикѣч. 250 нъ.
- с. 178, стр. 10, ви. Гурбетъ-Дере, чит. Гурбетъ-Дере.
- с. 196, стр. 3, ви. Ялям, чит. Ялям.
- с. 200, стр. 5, ви. Сменса, чит. Сменова.
- с. 221, стр. 10, ви. Желая предѣлтъ, чит. Желая опредѣлтъ.
- с. 229, стр. 4 сл. ви. Регурі., чит. Регірі.
- с. 245. Тутъ на 1 строкѣ вмѣсто числа LIII, слѣдовало бы написать XLIII. (отъ этого послѣдующія главы, до гл. LI-й включительно, помѣчены ошибочно).
- с. 281, стр. 14 сл., ви. 1587 г.; чит. 2 Дек. 1586 г.
- с. 285, стр. 11, ви. ВК. Іоанномъ, чит. ВК. Василіемъ.
- с. 285, стр. 5, ви. Іоаннъ, чит. ВК. Василій.
- с. 294, стр. 4 и 6 сл. послѣ слова Альты прибавить: (Арды?).
- с. 295, стр. 4 сл. ви. Казн-Кальѣль, чит. Качн-Кальѣль.
- с. 298, стр. 18 сл. ви. Барлахъ, чит. Барлахъ.